



Prot. n. **12619**

Chieti, 27 marzo 2013

Trasmissione via pec

**Ministro dello Sviluppo
Economico
Responsabile del procedimento
Concessione D1 BP SP e D1 FP
SP Spectrum Geo LTD
Via Molise, 2
00187 Roma**

**Ministero per i Beni e le Attività
Culturali
Direzione Generale per la Qualità
e la Tutela del Paesaggio e l'Arte
Contemporanea
Via San Michele, 22
00153 Roma**

**Ministero dell'Ambiente
Direzione Generale per la
Salvaguardia Ambientale del
Ministero dell'Ambiente e della
Tutela del Territorio e del Mare –
Divisione III - Concessione D1 BP
SP e D1 FP SP Spectrum Geo LTD
Via Cristoforo Colombo, 44
00147 Roma**

**Regione Abruzzo
Presidente della Giunta Regionale
dell'Abruzzo
Palazzo dell'Emiciclo
67100 L'Aquila**

**Ministero dell'Ambiente
Presidente della Commissione
VIA - Concessione D1 BP SP e D1
FP SP Spectrum Geo LTD
Via Cristoforo Colombo, 44
00147 Roma**

**Regione Abruzzo
Direzione Affari della Presidenza,
Politiche Legislative e
Comunitarie, programmazione,
Parchi, territorio, Ambiente,
Energia
Via L. Da Vinci 1
67100 L'Aquila**

**Parlamento Europeo
Avenue du President R. Schuman
CS 91024, F-67070
STRASBURG CEDEX**

Oggetto: autorizzazione alle ispezioni sismiche D1 BP SP e D1 FP SP per la ricerca di idrocarburi nel Mare Adriatico della Spectrum Geo LTD. Osservazioni della Provincia di Chieti.



Ufficio di Presidenza

Istruttore: Dott.ssa Adele Amore

00187 CHIETI
Tel. 0871.4082212 - Fax 0871.321239
www.provincia.chieti.it
segreteria.presidente@provincia.chieti.it

UFFICIO DI CABINETTO DEL PRESIDENTE

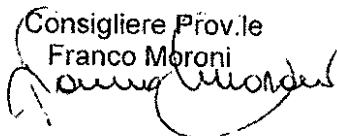
Si trasmette in allegato documento contenente le osservazioni relative alla richiesta di permesso di prospezione in mare avanzata dalla Spectrum Geo LTD S.r.l. con istanza del 8.08.2011.

Si invitano le SS.LL. a prendere atto di quanto sostenuto ai fini della valutazione complessiva del progetto promosso dalla società, nell'ambito della procedura in corso presso codesti uffici.

Distinti saluti.


IL DELEGATO ALLE PROBLEMATICHE PETROLIFERE

Consigliere Prov.le
Franco Moroni



IL PRESIDENTE

Enrico Di Giuseppantonio



Perrone Raffaele

Da: Presidente Provincia di Chieti [presidente@pec.provincia.chieti.it]
Inviato: giovedì 28 marzo 2013 17.03
A: dgsalvanguardia.ambientale@pec.minambiente.it
Oggetto: Osservazioni Provincia di Chieti contro permesso di prospezione della Spectrum Geo
Allegati: TRASMISSIONE VIA PEC DELLE OSSERVAZIONI SU SPECTRUM.pdf

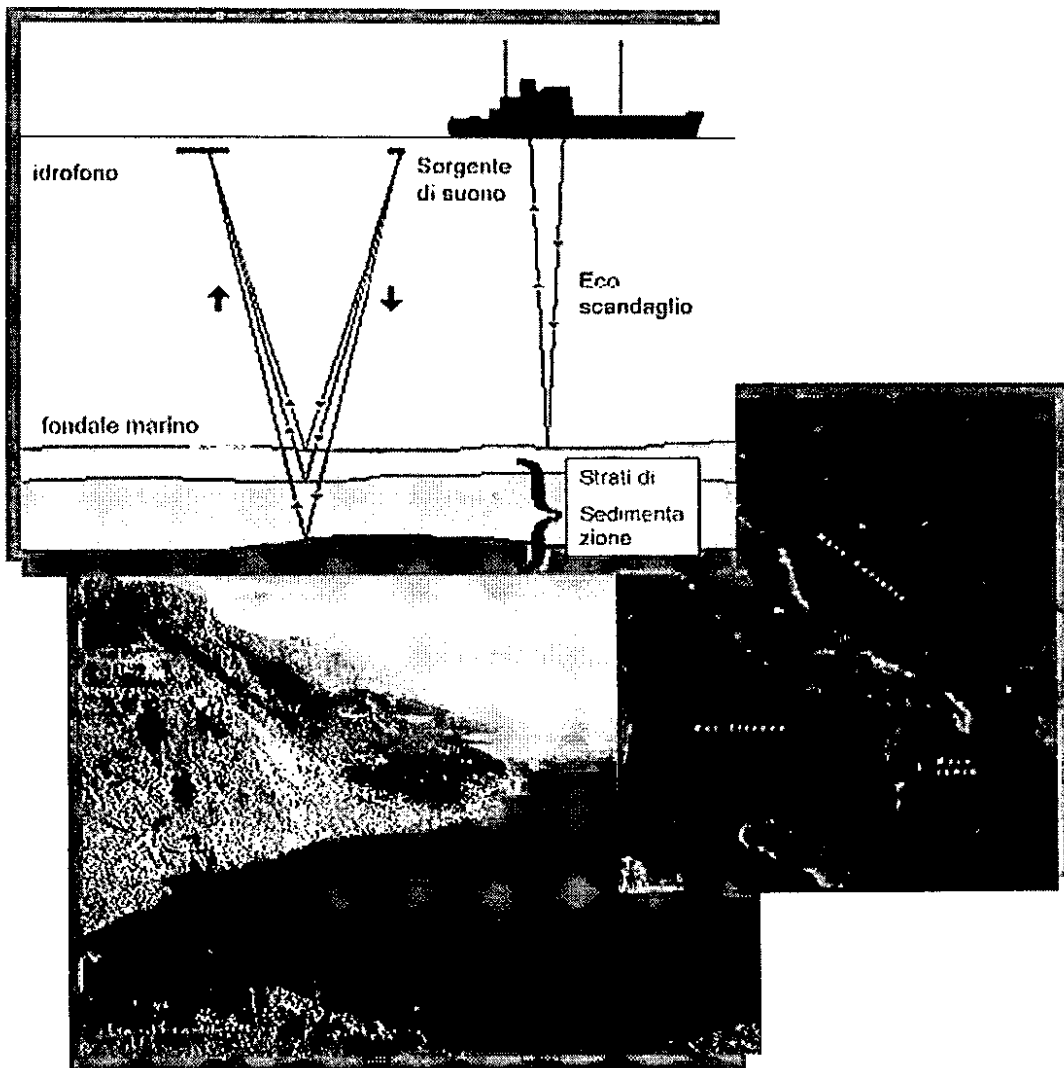
In allegato si trasmette nota a firma del Presidente della Provincia di Chieti Enrico Di Giuseppantonio e del Consigliere delegato agli affari petroliferi Franco Moroni.

Distinti saluti
La Segreteria del Presidente
Provincia di Chieti

Corso Marrucino, 97
66100 Chieti
tel 0871 4082291/2250
fax 0871 321239
email presidente@provincia.chieti.it
sito www.provincia.chieti.it



**OSSERVAZIONI RELATIVE ALLA RICHIESTA DI
AUTORIZZAZIONE ISPEZIONI SISMICHE
D1 BP SP E D1 FP SP
PER LA RICERCA PER IDROCARBURI
NEL MARE ADRIATICO**



11marzo2013

Questo documento contiene osservazioni di indirizzo tecnico-politico dell'Ente Provincia sulla richiesta di cui sopra.

PREMESSO CHE

L'orientamento del Governo Regionale Abruzzese con la legge Regionale datata 15 dicembre 2009 e dell'attuale Governo Provinciale, tramite le linee programmatiche del mandato amministrativo, è indirizzato alla qualità e all'innovazione ambientale.

L'Abruzzo ha da tempo condiviso e consolidato le proprie scelte strategiche destinando importanti territori a parchi, puntando sullo sviluppo dell'agricoltura e dei suoi prodotti, valorizzando il turismo costiero e montano, creando nel contempo una sorta di "marchio" di origine, che narra di un Abruzzo a garanzia di genuinità e di rispetto del territorio e delle sue diversità.

In data 5 Agosto 2011 la società inglese Spectrum Geo LTD società a responsabilità limitata ha presentato richiesta di autorizzazione presso il Ministero dell'Ambiente per eseguire ispezioni sismiche nel mare Adriatico con la tecnica dell'AirGum, con lo scopo di commercializzare i suoi dati alle aziende per la ricerca petrolifera nel Mare Adriatico.

Le due concessioni in giacenza al Ministero sono la D1 BP SP e la D1 FP SP per la ricerca di idrocarburi, dove le ispezioni sismiche avrebbero luogo lungo tutta la riviera adriatica, da Rimini fino a Santa Maria di Leuca, a circa 25 km da riva e lungo ben 700 chilometri di costa, come si evidenzia dal sito del Ministero dell'Ambiente.



RILEVATO CHE

Il progetto in esame e per il quale la Spectrum Geo LTD chiede l'autorizzazione per ispezioni sismiche su un area esorbitante di 30 mila chilometri quadrati con metodo dell'AirGum, metodo che consiste nell'invio di onde riflesse per avere quale risultato informazioni su eventuali giacimenti di idrocarburi nel sottosuolo.

Queste attività sono propedeutiche alla trivellazione di pozzi esplorativi e all'installazione di piattaforme petrolifere che potrebbero restare attive per decenni nei mari italiani.

Guardando pertanto la totalità del progetto con una visione globale verso tutte le sue conseguenze a lungo termine, il documento di VIA sottomesso dalla società Spectrum è da considerarsi carente e travicante.

Carente e travicante poiché si relaziona giustificando le ispezioni sulla necessità dell'Italia di estrarre petrolio dal territorio e dai mari nazionali, ma nello stesso tempo non si relaziona in nessun modo su gli ovvi impatti negativi ambientali ed economici consequenziali a future estrazioni, in particolar modo nel mare adriatico totalmente incompatibile con lo sfruttamento di idrocarburi, mare fragile, chiuso, con lenti ricambi di acqua, già sottoposto a concessioni petrolifere avanzate lungo la costa dei Trabocchi, alle isole Tremiti, in Salento, lungo la riviera emiliana e marchigiana.

La zona proposta dalla Spectrum per eseguire sondaggi sismici è gran parte di alto valore naturalistico, turistico-recettivo, dove il mare Adriatico ha nella qualità del pescato il suo fiore all'occhiello. Inoltre l'area oggetto dei citati

sondaggi insiste nelle strette vicinanze di decine siti di interesse comunitario facenti parte della rete Natura 2000, considerata il principale strumento per la protezione della biodiversità in Europa, e di varie zone di ripopolamento ittico, strumentali per la crescita dell'industria della pesca in Adriatico.

Il metodo usato per le ispezioni sismiche denominato AirGum avviene tramite violentissimi spari di aria compressa rivolti verso i fondali marini. Tecnica invasiva che danneggia flora e fauna marine, come documentato da numerosi studi scientifici mondiali che attestano la loro estrema dannosità per le specie marine.

Gli spari "AirGum" possono causare spiaggiamenti, lesioni, perdita dell'udito e del senso dell'orientamento di cetacei, pesci e specie bentonitiche anche a centinaia di chilometri di distanza dal punto di impatto.

Il progetto della società Spectrum, è in totale contrasto con l'attuale assetto delle nostre coste e stravolgerebbe l'industria del turismo, basata su un'immagine di territorio sano e sostenibile. E' anacronistico pensare di sfruttare il mare Adriatico per produrre una piccola percentuale del fabbisogno nazionale di petrolio con pochi vantaggi per la collettività italiana e non continuare ad investire nel turismo, nella pesca e nella difesa della costa teatina, attività fulcro delle linee programmatiche di questa Amministrazione Provinciale.

CONCLUSIONI

Alla luce di quanto sopra esposto questo Ente:

- solidale nell'impegno per la custodia del nostro territorio e per lo sviluppo umano orientato al bene comune;
- in considerazione dell'ampiezza e la gravità delle possibili conseguenze ad un eventuale autorizzazione ministeriale agli instanti;
- per le note prodotte, dove si sono messe in evidenza carenze descrittive e di dati concreti, il tutto con materializzazioni future aventi impatti negativi ambientali e sociali in netto contrasto con le linee programmatiche di questa Amministrazione Provinciale;

INVITA

ai sensi dell'art. 23 del D.lgs 3 aprile 2006 n. 152 e modificato dal d.lgs. 16 gennaio 2008 n. 4 A NON RILASCIARE pronuncia positiva al progetto avanzato dalla Spectrum Geo LTD s.r.l. di ispezioni sismiche D1 BP SP e la D1 FP SP da svolgersi nel mare Adriatico .

GRUPPO DI LAVORO E CONTATTI

Franco Maroni
Ufficio di Presidenza

Consigliere Delegato Provinciale Chieti
Provincia di Chieti