






STRALCIO PLANIMETRICO 1:2000

## LEGENDA

-  AREA VERDE PER MITIGAZIONE IMPIANTO  
 *Olea europaea* (Olivo) h. 1,25–1,50 m : n. 14  
 *Ligustrum vulgare* (Ligustro) h. 0,60–0,80 m : n. 7



c.t. 21178  
 Nuovo All.to Comune di Vasto 1° Pr.  
 (su c.t. 4100509)  
 DN 150 (6"), DP 70  
 IN PROGETTO

## LEGENDA

-  CONDOTTA IN PROGETTO  
 CONDOTTA DA PORRE FUORI ESERCIZIO

MISURE IN METRI



REV.	DATA	REVISIONI	ELABORATO	VERIFICATO	APPROVATO
1	28/04/2023	EMISSIONE PER ENTI	V. PELLICCIA	F. VITALI	G. CICCARELLI
0	26/08/2022	EMISSIONE PER COMMENTI	V. PELLICCIA	F. VITALI	G. CICCARELLI
 PROGETTISTA  Rif. TFM: 011-PJM4-014-20-DB-D-5270			COMMESSA	UNITA'	
			NR/20401	20	
RIFACIMENTO GASDOTTI RETE DI SAN SALVO E OPERE CONNESS			DIS N		
c.t. 21178 Nuovo All.to Comune di Vasto 1° Pr. (su c.t. 4100509) DN 150 (6"), DP 70			MI-FAUN-05270		
MASCERAMENTO IMPIANTI E PUNTI DI LINEA PER RIPRISTINO VEGETAZIONALE - PUNTO DI INTERCETTAZIONE CON DISCAGGIO DI ALLACCIAMENTO (P.I.D.A. n. 1) IN COMUNE DI VASTO (CH)			REVISIONE	1	
			FG.	1	DI 1
			SCALA	1:100	