

	<b>PROGETTISTA</b> 	<b>COMMESSA</b> NR/20401	<b>UNITA</b> 93
	<b>LOCALITA'</b> REGIONE: ABBRUZZO	<b>RT-DF-103</b>	
	<b>PROGETTO</b> RIFACIMENTO RETE DI SAN SALVO E OPERE CONNESSE	Pag. 1 di 6	<b>Rev.</b> 2

Rif. TFM:011-PJM4-014-93-DT-D-5010

## METANODOTTO:

### RIFACIMENTO RETE DI SAN SALVO E OPERE CONNESSE

**Potenziamento Derivazione  
per Vasto DN 250 (10"), DP 70 bar**

## DOCUMENTAZIONE FOTOGRAFICA

### RIMOZIONE CONDOTTE E IMPIANTI ESISTENTI



2	Emissione per AU – nuova spec	N.Folino	A. Aiudi	G. Ciccarelli	26/08/2022
1	Emissione per permessi	N.Folino	M. Medaglia	G. Ciccarelli	16/07/2021
0	Emissione per verifica di Fattibilità	N.Folino	G.Aiudi	G. Ciccarelli	22/03/2021
<b>Rev.</b>	<b>Descrizione</b>	<b>Elaborato</b>	<b>Verificato</b>	<b>Approvato</b>	<b>Data</b>

	<b>PROGETTISTA</b> 	<b>COMMESSA</b> NR/20401	<b>UNITA</b> 93
	<b>LOCALITA'</b> REGIONE: ABBRUZZO	<b>RT-DF-103</b>	
	<b>PROGETTO</b> RIFACIMENTO RETE DI SAN SALVO E OPERE CONNESSE	Pag. 2 di 6	<b>Rev.</b> 2

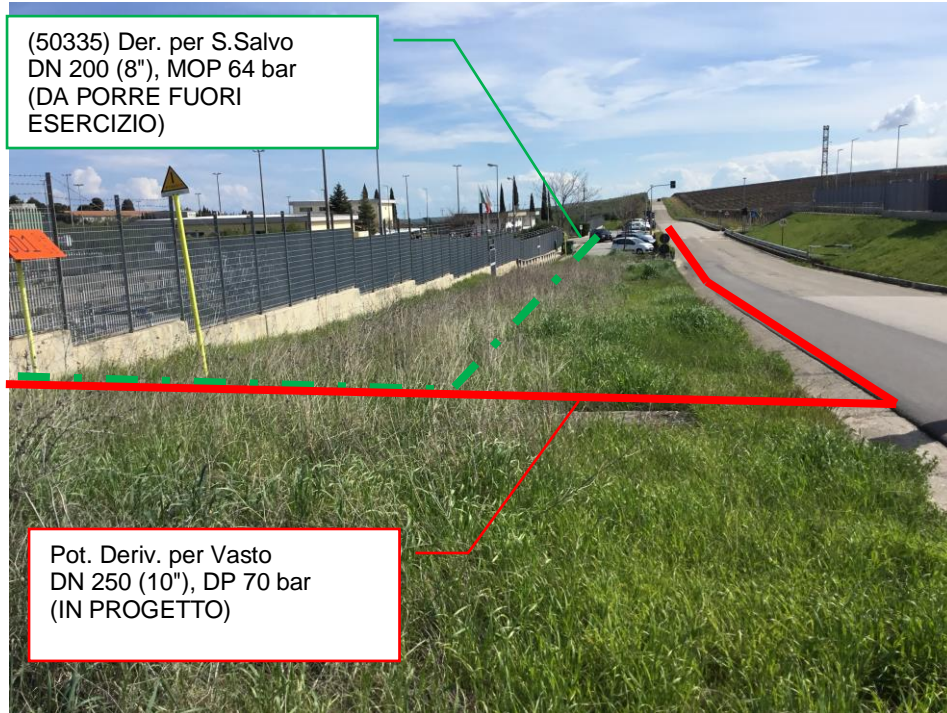
Rif. TFM:011-PJM4-014-93-DT-D-5010

## INDICE


<b>Foto n.1 – Km 0+000 - Vista metanodotti da porre fuori esercizio e in progetto su S.P. n. 189 di Montalfano</b>	<b>3</b>
<b>Foto n.2 – Km 0+139 - Metanodotti su S.P. n. 189 di Montalfano</b>	<b>3</b>
<b>Foto n.3 – Km 0+450 - Attraversamento su strada asfaltata in rilevato del Met. Der. Per S.Salvo DN 200 (8") da porre fuori esercizio.</b>	<b>4</b>
<b>Foto n.4 – Km 1+161 - Attraversamento su strada asfaltata in rilevato del Met. Der. Per S.Salvo DN 200 (8") da porre fuori esercizio.</b>	<b>5</b>
<b>Foto n.5 – Km 2+650 - Panoramica metanodotti da porre fuori esercizio, esistenti e in progetto</b>	<b>6</b>

	<b>PROGETTISTA</b> 	<b>COMMESSA</b> NR/20401	<b>UNITA</b> 93
	<b>LOCALITA'</b> REGIONE: ABBRUZZO	<b>RT-DF-103</b>	
	<b>PROGETTO</b> RIFACIMENTO RETE DI SAN SALVO E OPERE CONNESSE	Pag. 3 di 6	<b>Rev.</b> <b>2</b>

Rif. TFM:011-PJM4-014-93-DT-D-5010



**Foto n.1 – Km 0+000 - Vista metanodotti da porre fuori esercizio e in progetto su S.P. n. 189 di Montalfano**



**Foto n.2 – Km 0+139 - Metanodotti su S.P. n. 189 di Montalfano**

	<b>PROGETTISTA</b> 	<b>COMMESSA</b> NR/20401	<b>UNITA</b> 93
	<b>LOCALITA'</b> REGIONE: ABBRUZZO	<b>RT-DF-103</b>	
	<b>PROGETTO</b> RIFACIMENTO RETE DI SAN SALVO E OPERE CONNESSE	Pag. 4 di 6	<b>Rev.</b> <b>2</b>

Rif. TFM:011-PJM4-014-93-DT-D-5010



**Foto n.3 – Km 0+450 - Attraversamento su strada asfaltata in rilevato del Met. Der. Per S.Salvo DN 200 (8”) da porre fuori esercizio.**

	<b>PROGETTISTA</b> 	<b>COMMESSA</b> NR/20401	<b>UNITA</b> 93
	<b>LOCALITA'</b> REGIONE: ABBRUZZO	<b>RT-DF-103</b>	
	<b>PROGETTO</b> RIFACIMENTO RETE DI SAN SALVO E OPERE CONNESSE	Pag. 5 di 6	<b>Rev.</b> <b>2</b>

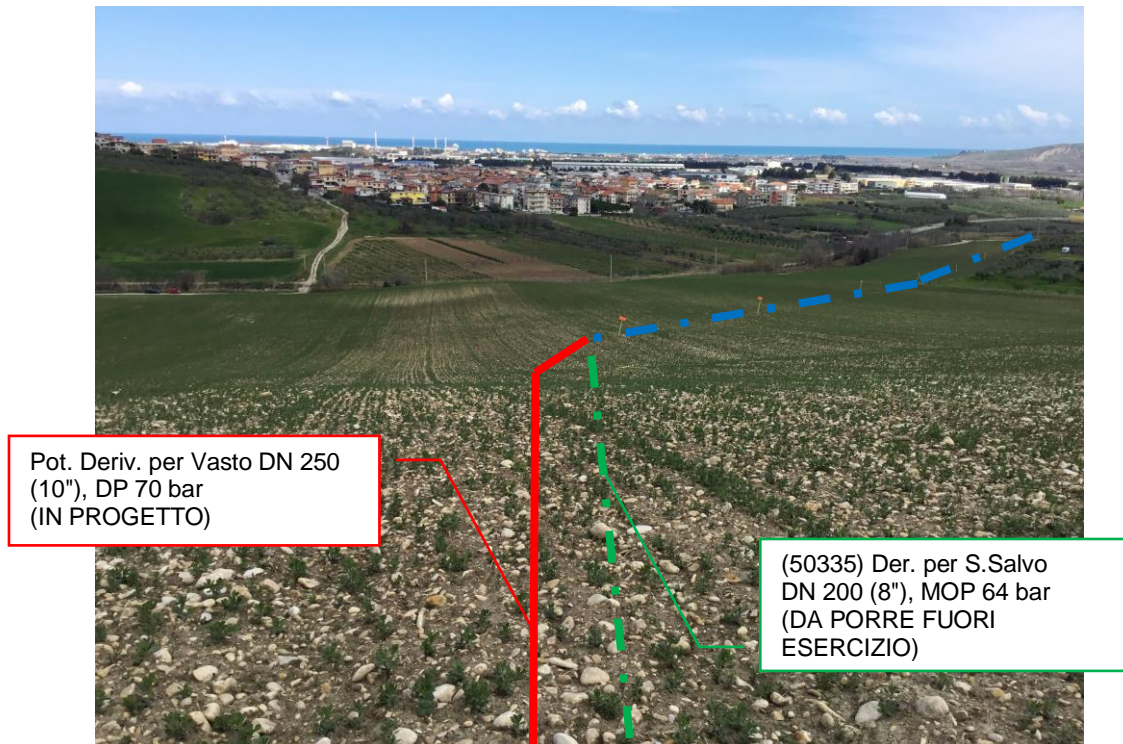
Rif. TFM:011-PJM4-014-93-DT-D-5010



**Foto n.4 – Km 1+161 - Attraversamento su strada asfaltata in rilevato del Met.  
Der. Per S.Salvo DN 200 (8") da porre fuori esercizio.**

	<b>PROGETTISTA</b> 	<b>COMMESSA</b> NR/20401	<b>UNITA</b> 93
	<b>LOCALITA'</b> REGIONE: ABBRUZZO	<b>RT-DF-103</b>	
	<b>PROGETTO</b> RIFACIMENTO RETE DI SAN SALVO E OPERE CONNESSE	Pag. 6 di 6	<b>Rev.</b> <b>2</b>

Rif. TFM:011-PJM4-014-93-DT-D-5010



**Foto n.5 – Km 2+650 - Panoramica metanodotti da porre fuori esercizio, esistenti e in progetto**