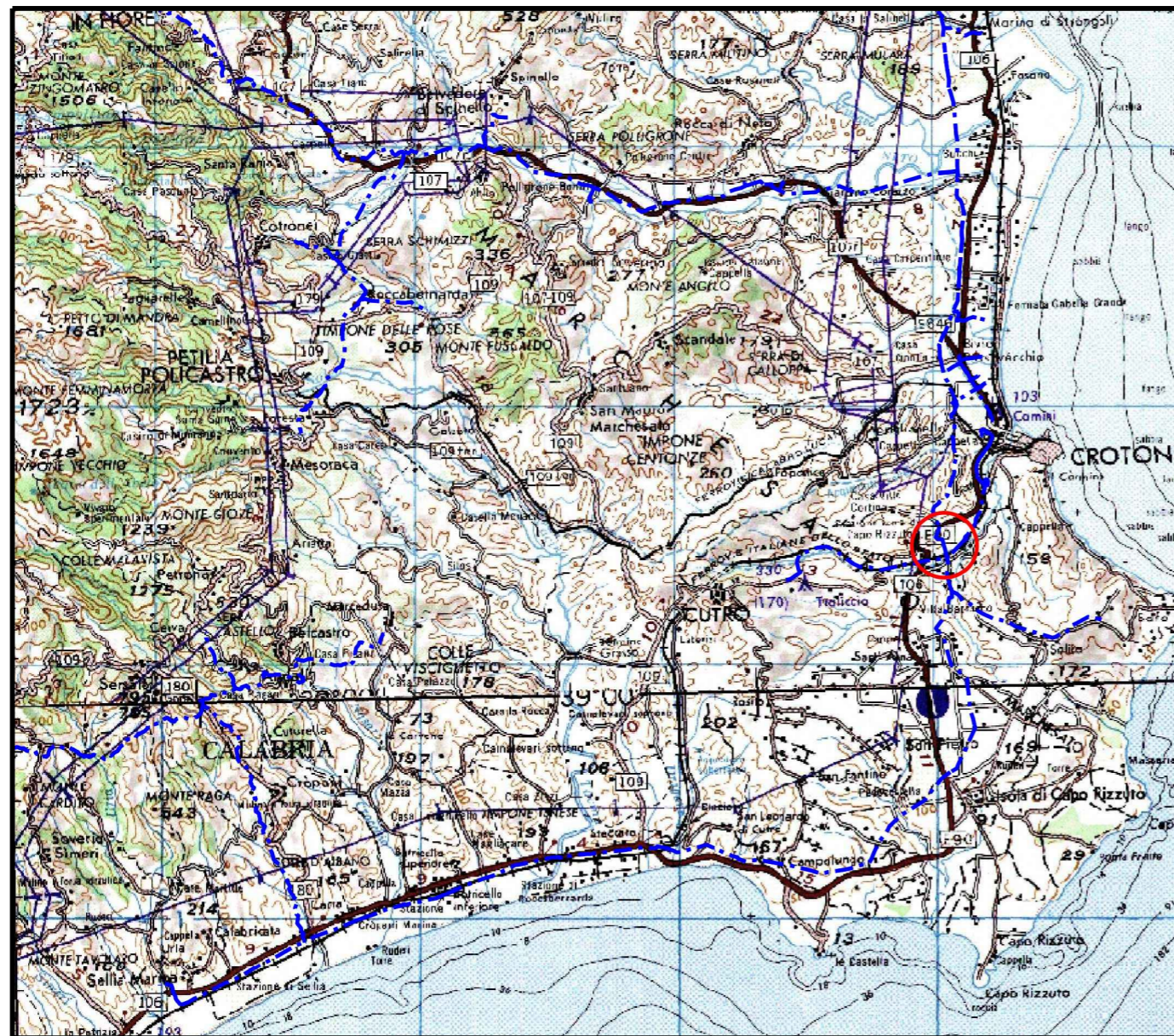




Il presente disegno e' di proprieta' aziendale - La Societa' tutelera' i propri diritti a termine di legge.



COROGRAFIA Scala 1:250.000

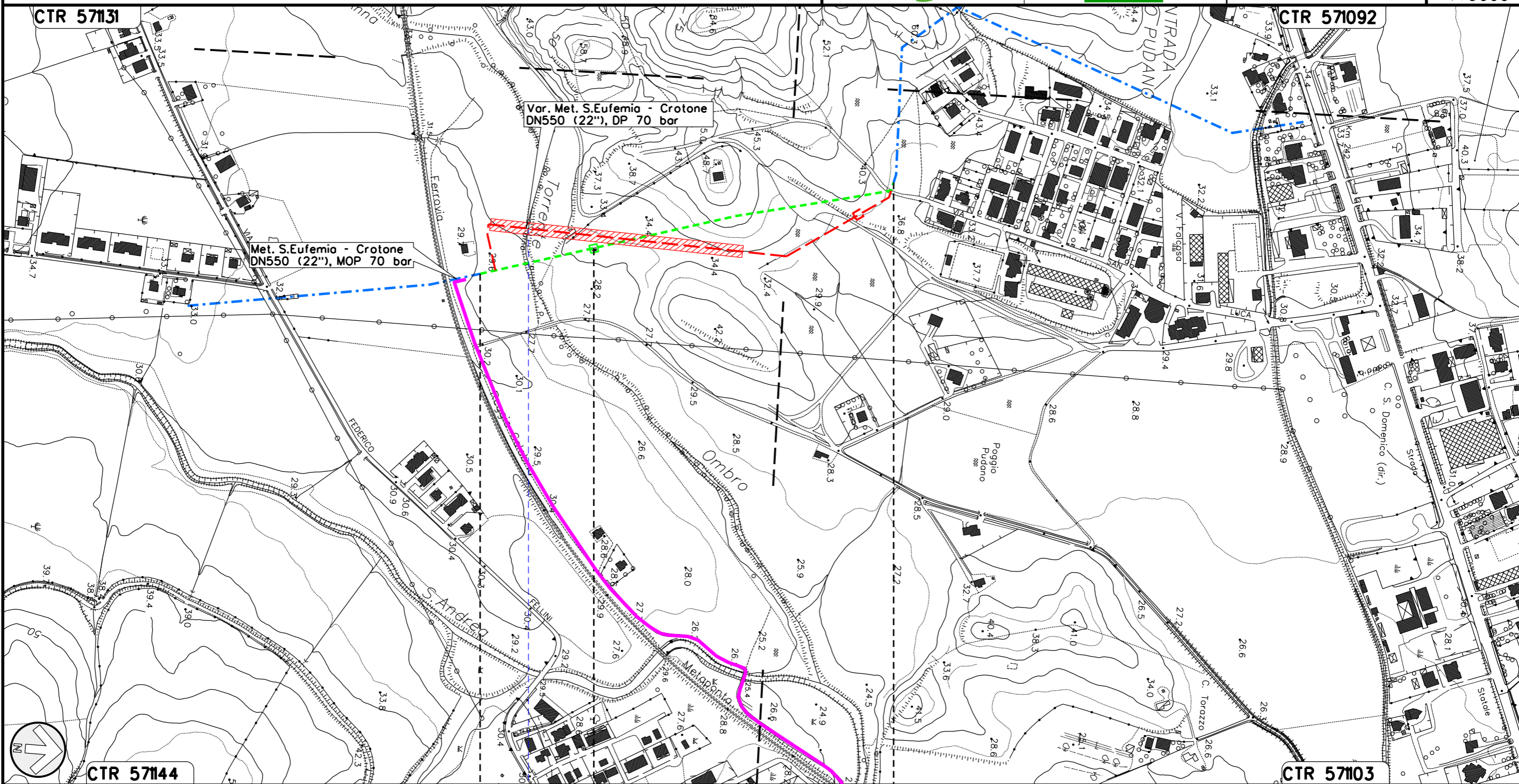
03	31-05-23	EMISSIONE PER COSTRUZIONE	SUIGI	STROPPA	CAPRIOTTI		
02	29-04-22	AGGIORNAMENTO PER APPALTO	SUIGI	STROPPA	CAPRIOTTI		
01	30-10-20	EMISSIONE PER APPALTO	SUIGI	STROPPA	CAPRIOTTI		
00	22-05-18	EMISSIONE	SUIGI	STROPPA	CAPRIOTTI		
INDICE	DATA	REVISIONI	ELABORATO	VERIFICATO	APPROVATO		
 			Dis. PG-TP-220				
			Fg. 1 di 3				
MET. S. EUFEMIA-CROTONE DN 550 (22"), MOP 70 bar RIFACIMENTO ATTRAVERSAMENTO FIUME S. ANNA			Comm. NR/15215/R-L01				
			INDICE	00	01	02	03
			Scala 1:5000				
Rimozione Condotta Esistente TRACCIATO DI PROGETTO			Sostituisce il .....				
			Sostituito dal .....				

MET. S. EUFEMIA-CROTONE DN 550 (22"), MOP 70 bar  
RIFACIMENTO ATTRAVERSAMENTO FIUME S. ANNA

Rimozione Condotta Esistente  
TRACCIATO DI PROGETTO

03	31-05-23	EMISSIONE PER COSTRUZIONE	SUIGI	STROPPA	CAPRIOTTI
02	29-04-22	AGGIORNAMENTO PER APPALTO	SUIGI	STROPPA	CAPRIOTTI
INDICE	DATA	REVISIONI	ELABORATO	VERIFICATO	APPROVATO
 			Dis. PG-TP-220		
			Comm. NR/15215/R-L01		

Foglio  
**2**  
di 3  
Scala  
**1:5000**



Il presente disegno e' di proprieta' aziendale, tutelera' la Societa' titolare i propri diritti a termine di legge.

CTR 57144

0+000

CROTONE  
CROTONE

PIA 4500370/15  
DN 550 (22"), DA RIMUOVERE

Fiume  
S. Anna









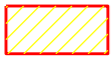






0+555

CTR 57103










03	31-05-23	EMISSIONE PER COSTRUZIONE	SUIGI	STROPPA	CAPRIOTTI
02	29-04-22	AGGIORNAMENTO PER APPALTO	SUIGI	STROPPA	CAPRIOTTI
INDICE	DATA	R E V I S I O N I	ELABORATO	VERIFICATO	APPROVATO
 			Dis. PG-TP-220		
			Comm. NR/15215/R-L01		

LEGENDA

SIMBOLOGIA CARTOGRAFICA

- |   |  |  |   |
|---|--|--|---|
|  | Metanodotti da porre fuori esercizio e rimuovere |  | Impianti di linea da porre fuori esercizio e rimuovere    |
|  | Metanodotti in progetto                          |  | Impianti di linea in progetto                             |
|  | Metanodotti in esercizio                         |  | Impianti di linea su rete in esercizio                    |
|  | Altre condotte di terzi                          |  | Gallerie, Tunnel, Mini-Microtunnel, Raise Boring e T.O.C. |
|  | Aree impianti stacco-terminale in progetto       |  | Depositi temporanei                                       |
|  | Aree impianti stacco-terminale esistenti         |  | Strade di accesso provvisorio                             |
|  | Limite sovrapposizione fogli                     |  | Nuova viabilita'  |
|  | Adeguamento strade esistenti                     |  |   |

SIMBOLOGIA MECCANICA

- |   |  |
|---|--|
|  | Punto di intercettazione di linea (P.I.L.)                                       |
|  | Punto di intercettazione di derivazione importante (P.I.D.I.)                    |
|  | Punto di intercettazione di derivazione semplice con stacco da P.I.L. (P.I.D.S.) |
|  | Punto di intercettazione e derivazione semplice con stacco da Linea (P.I.D.S.)   |
|  | Punto di intercettazione con discaggio di allacciamento (P.I.D.A.)               |
|  | Punto predisposto per il discaggio di allacciamento (P.P.D.A.)                   |
|  | Punto di sezionamento elettrico terminale (P.S.E.T.)                             |
|  | Stazione predisposta per lancio e ricevimento PIG                                |
|  | Impianto di riduzione/regolazione della pressione                                |

Il presente disegno è di proprietà aziendale - La Società tutela i propri diritti a termine di legge.

Progressiva chilometrica	N.
Comuni	
Province	
Impianti	TIPO - N. - PROGR, km      TIPO - N. - ESISTENTE
Attraversamenti	TIPOLOGIA ATTRAVERSATA (SS n. **, corso d'acqua, ferrovia, ecc.)
Strade - Piste - Piazzole tubazioni	ADEGUAMENTI STRADE      STRADE PROVVISORIE
Area di passaggio	ALLARGATA      DEPOSITI TEMPORANEI      Dn
Tratto in rimozione con scavo a cielo aperto	
Tratto da lasciare in opera e inertizzare	
Tratto con estrazione del tubo di linea e intasamento del tubo di protezione	