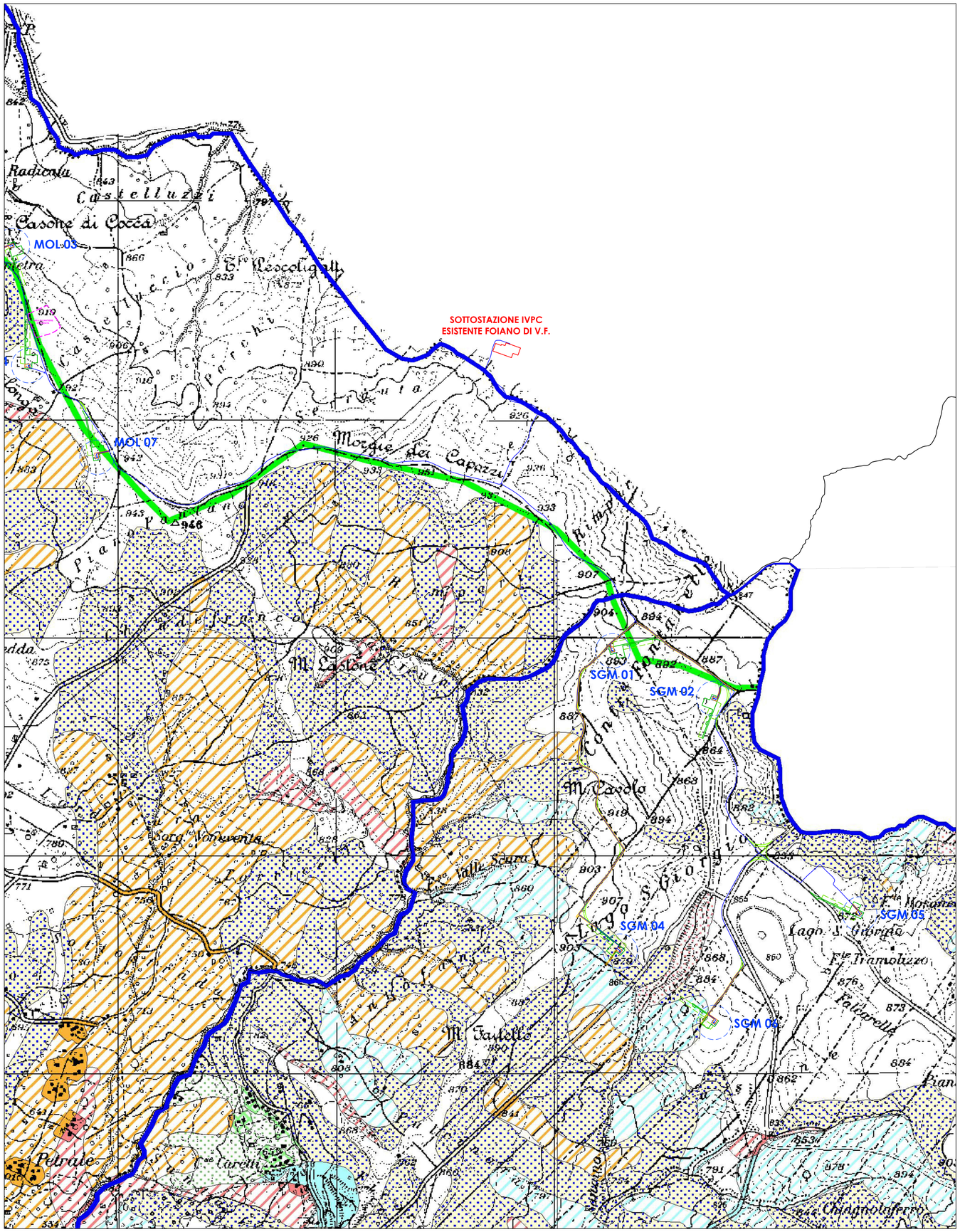

Autorità di Bacino

dei Fiumi Liri-Garigliano e Volturno

Piano Stralcio per l'assetto Idrogeologico

Rischio di frana

L. n° 183 del 18 maggio 1989
L. n° 183 del 7 agosto 1990
L. n° 493 del 4 dicembre 1993

L. n° 226 del 13 luglio 1999
L. n° 365 del 11 dicembre 2000

Carta degli scenari di rischio	*Regione Campania*
Comune di	*Provincia di Benevento*
Montefalcone di Val Fortore	*Scala 1: 25.000*

AREA A RISCHIO MOLTO ELEVATO - R_4
Nella quale per il livello di rischio presente, sono possibili la perdita di vite umane e lesioni gravi alle persone, danni gravi agli edifici, alle infrastrutture e al patrimonio ambientale, la distruzione di attività socio-economiche.
*(* Aree a rischio molto elevato ricadenti in zone a Parco)*

AREA A RISCHIO ELEVATO - R_3
Nella quale per il livello di rischio presente, sono possibili problemi per l'incolumità delle persone, danni funzionali agli edifici e alle infrastrutture con conseguente inagibilità degli stessi, la interruzione di funzionalità delle attività socio-economiche e danni rilevanti al patrimonio ambientale.

AREA A RISCHIO MEDIO - R_2
Nella quale per il livello di rischio presente sono possibili danni minori agli edifici, alle infrastrutture e al patrimonio ambientale che non pregiudicano l'incolumità delle persone, l'agibilità degli edifici e la funzionalità delle attività economiche.

AREA A RISCHIO MODERATO - R_1
Nella quale per il livello di rischio presente i danni sociali, economici e al patrimonio ambientale sono marginali.

AREA DI ALTA ATTENZIONE - A_4
Area non urbanizzata, potenzialmente interessata da fenomeni di innesco, transito ed invasione di frana a massima intensità attesa alta.

AREA DI MEDIO - ALTA ATTENZIONE - A_3
Area non urbanizzata, ricadente all'interno di una frana attiva a massima intensità attesa media o di una frana quiescente della medesima intensità in un'area classificata ad alto grado di sismicità.

AREA DI MEDIA ATTENZIONE - A_2
Area non urbanizzata, ricadente all'interno di una frana quiescente, a massima intensità attesa media.

AREA DI MODERATA ATTENZIONE - A_1
Area non urbanizzata, ricadente all'interno di una frana a massima intensità attesa bassa.

AREA A RISCHIO POTENZIALMENTE ALTO - RP_a
Area nella quale il livello di rischio, potenzialmente alto, può essere definito solo a seguito di indagini e studi a scala di maggior dettaglio.

AREA DI ATTENZIONE POTENZIALMENTE ALTA - AP_a
Area non urbanizzata, nella quale il livello di attenzione, potenzialmente alto, può essere definito solo a seguito di indagini e studi a scala di maggiore dettaglio.

AREA A RISCHIO POTENZIALMENTE BASSO RP_b
Area nella quale l' esclusione di un qualsiasi livello di rischio, potenzialmente basso, è subordinata allo svolgimento di indagini e studi a scala di maggior dettaglio.

AREA DI ATTENZIONE POTENZIALMENTE BASSA AP_b
Area nella quale l' esclusione di un qualsiasi livello di attenzione, potenzialmente basso, è subordinata allo svolgimento di indagini e studi a scala di maggior dettaglio.

Area di possibile ampliamento dei fenomeni franosi cartografati all'interno, ovvero di fenomeni di primo distacco, per la quale si rimanda al D.M. LL.PP. 11/3/88 - C_1
N.B.: Nelle aree a contorno della frana, quando non è indicata l'entità morfologica significativa di riferimento, l'area di possibile ampliamento deve essere estesa fino alla spartiacque principale ed secondaria, già riportati nella carta geomorfologica.

Area di versante nella quale non è stato riconosciuto un livello di rischio o di attenzione significativo (applicazione D.M. LL.PP 11/3/88) - C_2

LEGENDA

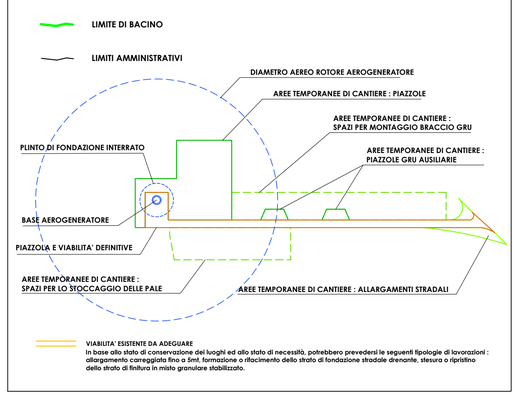

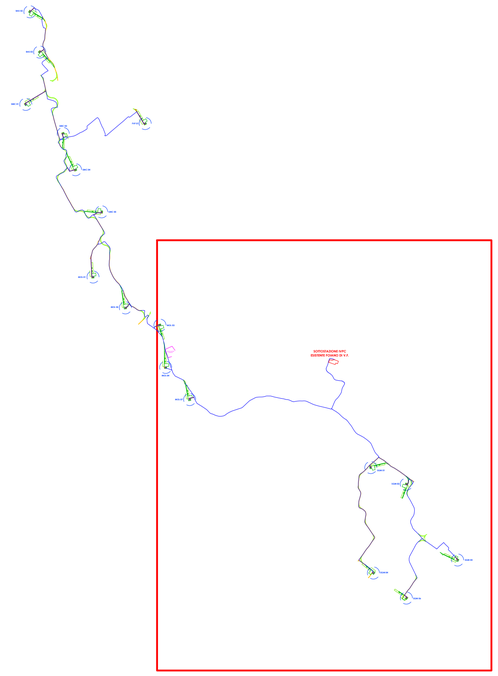

Comuni di : SAN GIORGIO LA MOLARA, MOLINARA, SAN MARCO DEI CAVOTI, BASELICE E FOIANO DI VAL FORTORE

Provincia di : BENEVENTO

Regione : CAMPANIA

PROPONENTE

I.V.P.C. S.r.l.
Vico Santa Maria a Cappella Vecchia, 11
80121 Napoli
P.IVA: 01895480646

IVPC S.r.l.
Sede legale : 80121 Napoli (NA) - Vico Santa Maria a Cappella Vecchia 11
Sede Operativa : 83100 Avellino - Via Circumvallazione 108
Indirizzo email ivpc@pec.ivpc.com

OPERA

PROGETTO PER IL RIFACIMENTO E POTENZIAMENTO DI UN PARCO EOLICO

OGGETTO

TITOLO ELABORATO :

LAYOUT IMPIANTO DI PROGETTO
SU CARTA DEL RISCHIO FRANA
DEL PAI AdB DEI FIUMI LIRI-GARIGLIANO E VOLTURNO

DATA :	Agosto 2023	N°/CODICE ELABORATO :	**TAV.SIA 09.1a Rev.01**
SCALA :	1:10.000		
Folder :		Tipologia : D (disegno)	Lingua : ITALIANO

I TECNICI

arch. Beniamino Nazzaro
arch. Paolo Pisani

IVPC EOLICA S.r.l.
Società Unipersonale
Sede legale : 80121 Napoli (NA) -
Vico Santa Maria a Cappella Vecchia 11
Sede Operativa : 83100 Avellino -
Via Circumvallazione 108
GRUPPO IVPC

N° REVISIONE	DATA	OGGETTO DELLA REVISIONE	ELABORAZIONE	VERIFICA	APPROVAZIONE
01	Agosto 2023		IVPC Eolica	IVPC Eolica	IVPC
00	Dicembre 2021		IVPC Eolica	IVPC Eolica	IVPC

Proprietà e diritto del presente documento sono riservati - la riproduzione è vietata.