Firmato digitalmente da
GULINO IVO
GLNVIO78C05G511H
04-08-2023 17:37 UTC

PROGETTO IMPIANTO EOLICO "LA MONTAGNOLA"

Potenza complessiva 42 MW

STUDIO DI IMPATTO AMBIENTALE

Comune di Piana degli Albanesi (PA) e Comune di Monreale (PA)

Proponenti: **Sicilia Wind srl**

07/07/2023

REF.: Revision: 00

Team di progettazione ambientale

agr. Paolo Castelli - geol. Rosario Fria - ing. Corrado Castello

geol. Michele Ognibene **ing. Ivo Gulino**

ORDINE REGIONALE DEI GEOLOGI DELLA SICILIA Dott. Geol. OGNIBENE MICHELE n. 2013 Sez. A

ORDINE DEGLI INGEGNERI DELLA PROVINCIA DI PALERMO DOTT. ING. IVO GULINO Sez. A Settore Civile e Ambientale n. 8126

EDP Renewables Italia Holding S.r.l.

Formato	Tav.:	Elaborato:
A1+	RCP 02	Carta dei Vincoli Ambientali - P.T.P.R. Sicilia
Scala:	1:200.000	

						DATE		
						07/23	DRAWN	GULINO/OGNIBENE
00	07/07/2023	GULINO/OGNIBENE	CAVALLO		EMISSIONE PER AU	07/23	CHECKED	D. CAVALLO
EDIC.	DATE	DRAWN	CHECKED	REVISED-EDPR	MODIFICATION		REVISED-EDPR	

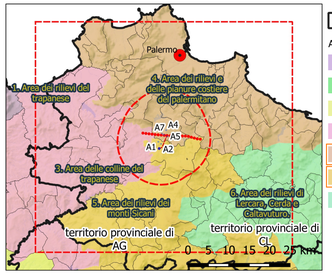

- Confini Provinciali

Ambiti territoriali di piano (PTPR)

- 1 (Area dei rilievi del trapanese)
- 10 (Area delle colline della Sicilia centro-meridionale)
- 2 (Area della pianura costiera occidentale)
- 3 (Area delle colline del trapanese)
- 4 (Area dei rilievi e delle pianure costiere del palermitano)
- 5 (Area dei rilievi dei monti Sicani)
- 6 (Area dei rilievi di Lercara, Cerda e Caltavuturo.)

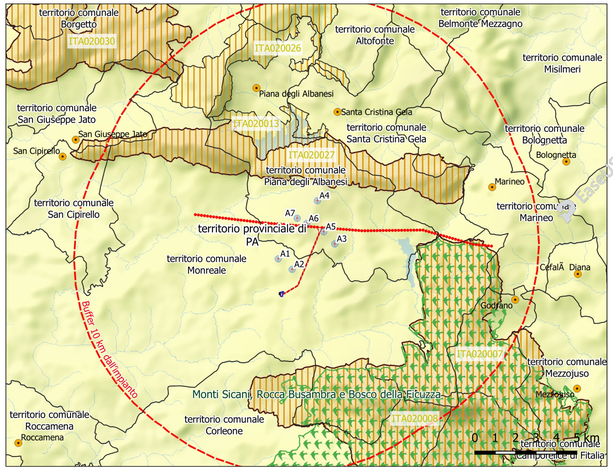

CODICE	DENOMINAZIONE SIC	Dist. km
ITA020027	Monte Iato, Kumeta, Maganoce e Pizzo Parrino	0,88
ITA020013	Lago di Piana degli Albanesi	2,79
ITA020007	Boschi Ficuzza e Cappelliere, Vallone Cerasa, Castagneti Mezzojuso	4,07
ITA020008	Rocca Busambra e Rocche di Rao	4,83
ITA020026	Monte Pizzuta, Costa del Carpineto, Moarda	5,59
ITA020030	Monte Matassaro, Monte Gradara e Monte Signora	8,91

CODICE	DENOMINAZIONE ZPS	Dist. km
ITA020027	Monte Iato, Kumeta, Maganoce e Pizzo Parrino	0,88
ITA020048	Monti Sicani, Rocca Busambra e Bosco della Ficuzza	4,07
ITA020030	Monte Matassaro, Monte Gradara e Monte Signora	8,91

CODICE	DENOMINAZIONE IBA	Dist. km
IBA215	Monti Sicani, Rocca Busambra e Bosco della Ficuzza	4,14
IBA155	Monte Pecoraro e Pizzo Cirina	18,02

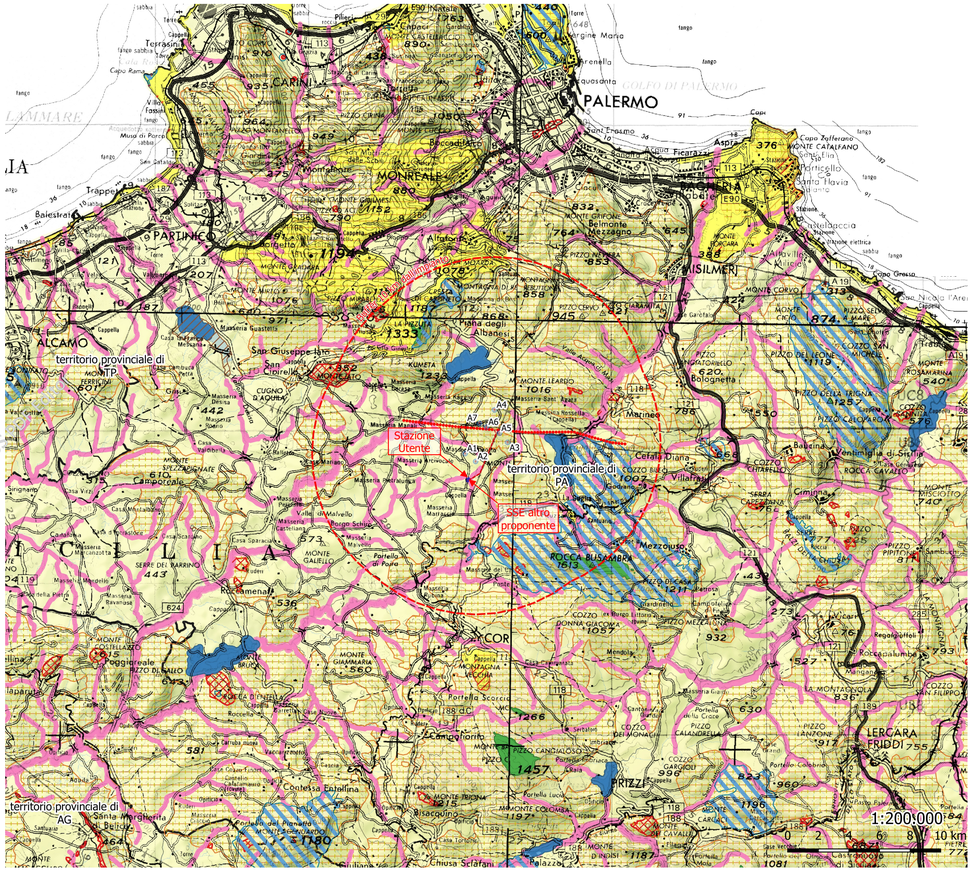

Carta dei vincoli ambientali PTPR Sicilia

- Area di impatto potenziale (AIP) 10 km

Carta dei Vincoli (fonte PTPR)

- 002f - riserve regionali
- 002p - idrogeologico
- 002b - oasi
- 002a - archeologici
- 002o - quota 1200 m slm
- 002c - legge 15/91
- 002e - laghi e fascia di rispetto
- 002n - fiumi e fascia di rispetto
- 002m - paesaggistico
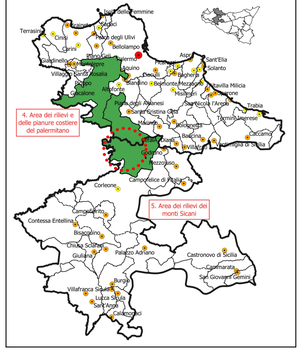
AMBITO 4 - Rilievi e pianure costiere del palermitano
AMBITO 5 - Rilievi dei Monti Sicani