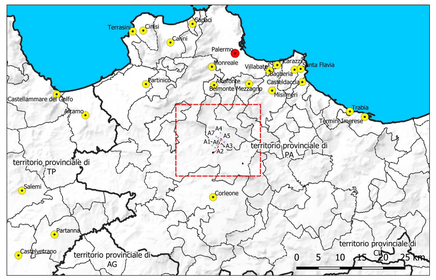

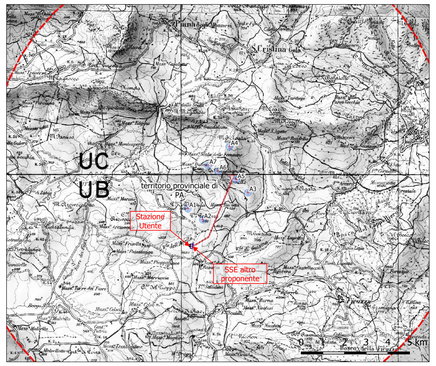

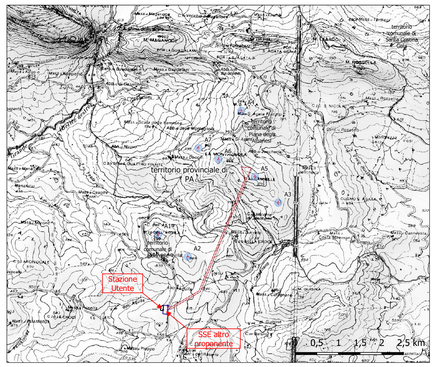

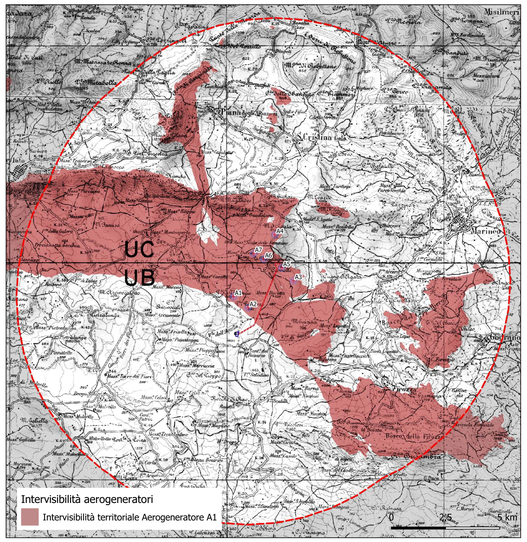

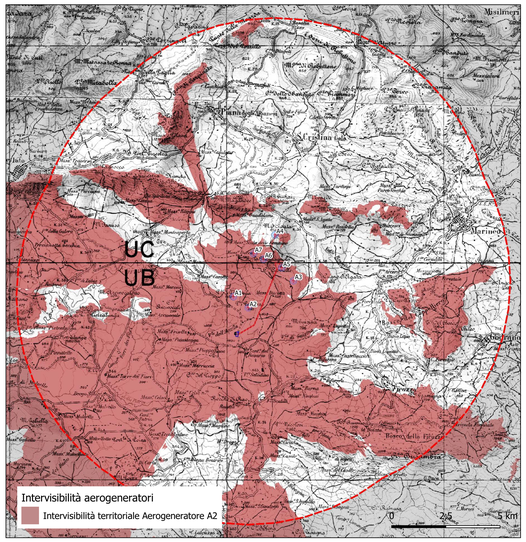

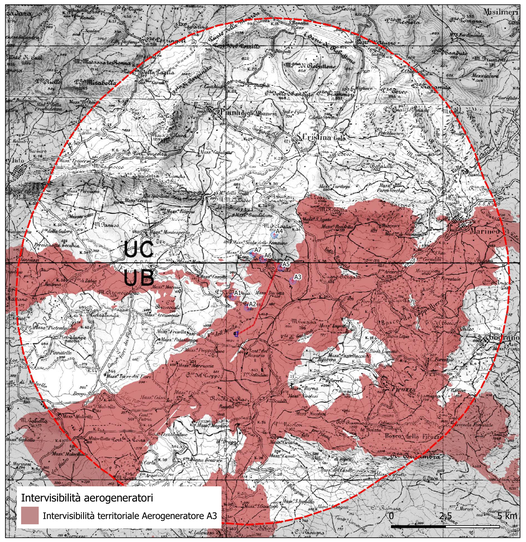

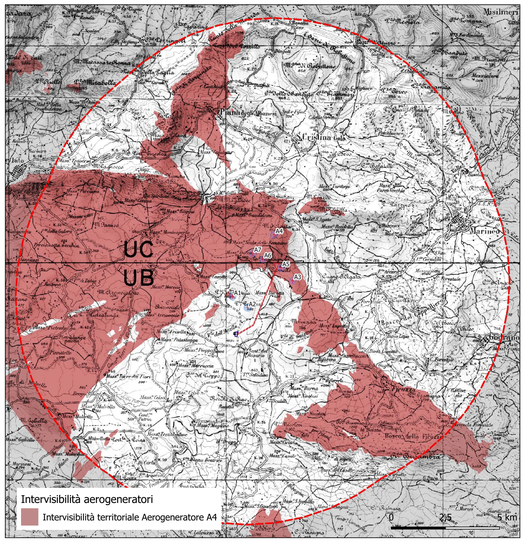

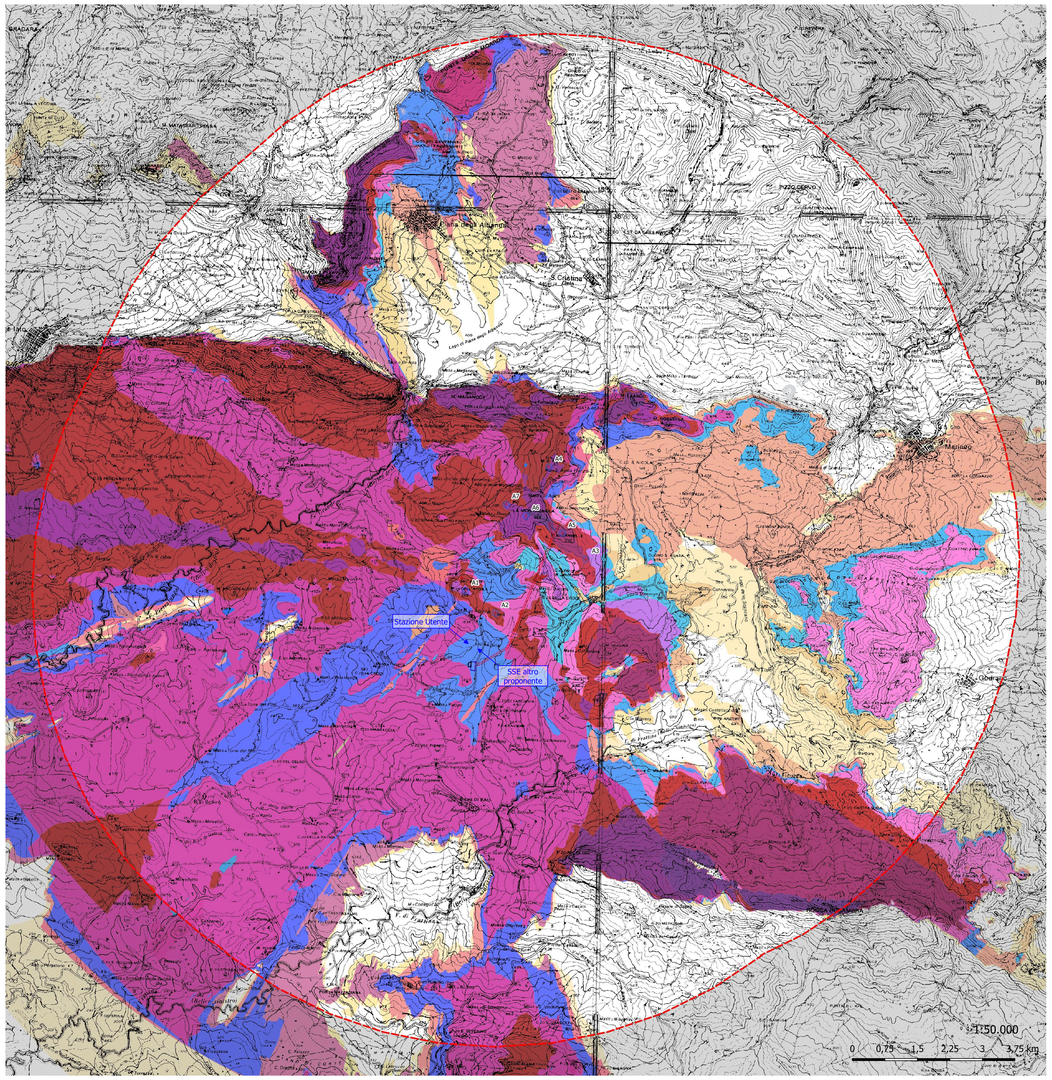

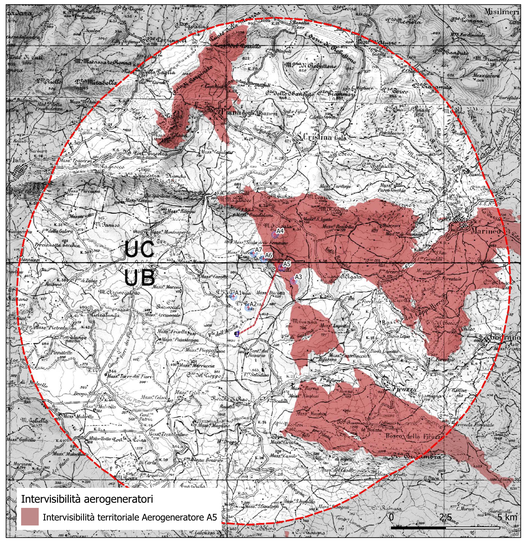

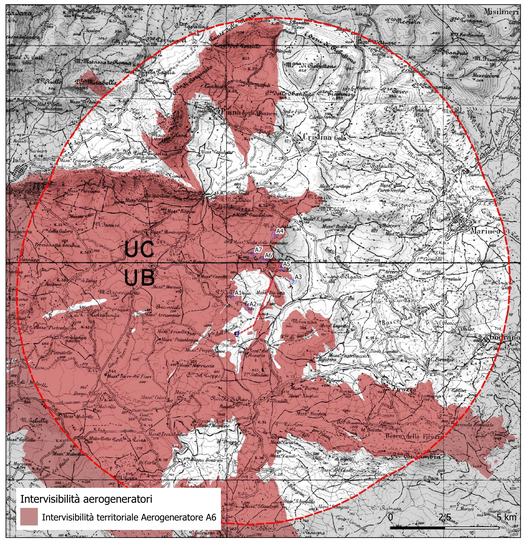

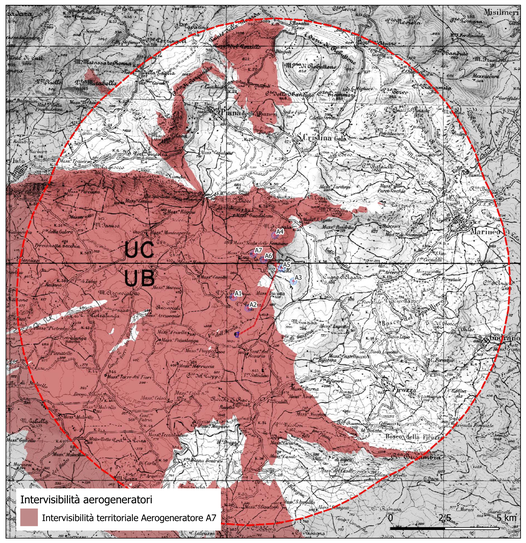

Area di impatto potenziale (AIP) 10 km

Impianto Eolico "La Montagnola"

Aerogeneratori

Stazione Utente 220/230 kV in progetto

Stazione Utente

Area di Sottostazione Altro Proponente

Sottostazione RTN Monreale 3

Area Sottostazione Elettrica in progetto

Linea AT in progetto

Carta del Grado di Visibilità

Area di impatto potenziale (AIP) 10 km

Impianto Eolico "La Montagnola"

Aerogeneratori

Stazione Utente 220/230 kV in progetto

Stazione Utente

Area di Sottostazione Altro Proponente

Sottostazione RTN Monreale 3

Area Sottostazione Elettrica in progetto

Linea AT in progetto

Grafico quali/quantitativo delle superfici interessate da interferenza all'interno dell'area di Potenziale Impatto Paesaggistico suddivise per n° di aerogeneratori visibili

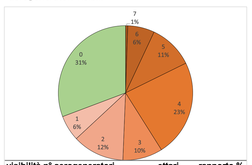

visibilità n° aerogeneratori	ettari	rapporto %
7	218,68	0,21%
6	2.634,81	4,13%
5	4.389,67	6,18%
4	9.530,59	14,51%
3	3.917,34	19,81%
2	5.089,85	41,20%
1	2.524,16	13,96%
0	12.559,17	0,00%
Totale complessivo	**40.864,27**	**100,00%**

Analisi di intervisibilità territoriale per aeroneratore in progetto

1 aerogen. (A1)
1 aerogen. (A2)
1 aerogen. (A3)
1 aerogen. (A4)
1 aerogen. (A5)
1 aerogen. (A6)
1 aerogen. (A7)
2 aerogen. (A2|A1)
2 aerogen. (A3|A1)
2 aerogen. (A3|A2)
2 aerogen. (A4|A1)
2 aerogen. (A4|A2)
2 aerogen. (A4|A3)
2 aerogen. (A5|A1)
2 aerogen. (A5|A2)
2 aerogen. (A5|A3)
2 aerogen. (A5|A4)
2 aerogen. (A6|A1)
2 aerogen. (A6|A2)
2 aerogen. (A6|A3)
2 aerogen. (A6|A4)
2 aerogen. (A6|A5)
2 aerogen. (A7|A1)
2 aerogen. (A7|A2)
2 aerogen. (A7|A3)
2 aerogen. (A7|A4)
2 aerogen. (A7|A5)
2 aerogen. (A7|A6)
3 aerogen. (A3|A2|A1)
3 aerogen. (A4|A2|A1)
3 aerogen. (A4|A3|A1)
3 aerogen. (A4|A3|A2)
3 aerogen. (A5|A2|A1)
3 aerogen. (A5|A3|A1)
3 aerogen. (A5|A3|A2)
3 aerogen. (A5|A4|A1)
3 aerogen. (A5|A4|A2)
3 aerogen. (A5|A4|A3)
3 aerogen. (A6|A2|A1)
3 aerogen. (A6|A3|A1)
3 aerogen. (A6|A3|A2)
3 aerogen. (A6|A4|A1)
3 aerogen. (A6|A4|A2)
3 aerogen. (A6|A4|A3)
3 aerogen. (A6|A5|A1)
3 aerogen. (A5|A4|A2|A1)
3 aerogen. (A6|A5|A2)
3 aerogen. (A6|A5|A3)
3 aerogen. (A6|A5|A4)
3 aerogen. (A7|A2|A1)
3 aerogen. (A7|A3|A1)
3 aerogen. (A7|A3|A2)
3 aerogen. (A7|A4|A1)
3 aerogen. (A7|A4|A2)
3 aerogen. (A7|A4|A3)
3 aerogen. (A7|A5|A1)
3 aerogen. (A7|A5|A2)
3 aerogen. (A7|A5|A3)
3 aerogen. (A7|A5|A4)
3 aerogen. (A7|A6|A1)
3 aerogen. (A7|A6|A2)
3 aerogen. (A7|A6|A3)
3 aerogen. (A7|A6|A4)
3 aerogen. (A7|A6|A5)
4 aerogen. (A4|A3|A2|A1)
4 aerogen. (A5|A4|A2|A1)
4 aerogen. (A5|A4|A3|A1)
4 aerogen. (A5|A4|A3|A2)
4 aerogen. (A6|A2|A1)
4 aerogen. (A6|A3|A1)
4 aerogen. (A6|A3|A2)
4 aerogen. (A6|A4|A1)
4 aerogen. (A6|A4|A2)
4 aerogen. (A6|A4|A3)
4 aerogen. (A6|A5|A1)
4 aerogen. (A6|A5|A2)
4 aerogen. (A6|A5|A3)
4 aerogen. (A6|A5|A4)
4 aerogen. (A7|A2|A1)
4 aerogen. (A7|A3|A1)
4 aerogen. (A7|A3|A2)
4 aerogen. (A7|A4|A1)
4 aerogen. (A7|A4|A2)
4 aerogen. (A7|A4|A3)
4 aerogen. (A7|A5|A1)
4 aerogen. (A7|A5|A2)
4 aerogen. (A7|A5|A3)
4 aerogen. (A7|A5|A4)
4 aerogen. (A7|A6|A1)
4 aerogen. (A7|A6|A2)
4 aerogen. (A7|A6|A3)
4 aerogen. (A7|A6|A4)
4 aerogen. (A7|A6|A5)
5 aerogen. (A6|A5|A4|A3|A1)
5 aerogen. (A6|A5|A4|A3|A2)
5 aerogen. (A7|A4|A3|A2|A1)
5 aerogen. (A7|A5|A3|A2|A1)
5 aerogen. (A7|A5|A4|A2|A1)
5 aerogen. (A7|A5|A4|A3|A1)
5 aerogen. (A7|A5|A4|A3|A2)
5 aerogen. (A7|A6|A2|A1)
5 aerogen. (A7|A6|A3|A1)
5 aerogen. (A7|A6|A3|A2)
5 aerogen. (A7|A6|A4|A1)
5 aerogen. (A7|A6|A4|A2)
5 aerogen. (A7|A6|A5|A1)
5 aerogen. (A7|A6|A5|A2)
5 aerogen. (A7|A6|A5|A3)
5 aerogen. (A7|A6|A5|A4)
5 aerogen. (A5|A4|A3|A2|A1)
5 aerogen. (A6|A4|A3|A2|A1)
5 aerogen. (A6|A5|A3|A2|A1)
5 aerogen. (A6|A5|A4|A2|A1)
5 aerogen. (A7|A6|A5|A3|A1)
5 aerogen. (A7|A6|A5|A4|A1)
5 aerogen. (A7|A6|A5|A4|A2)
5 aerogen. (A7|A6|A5|A4|A3)
6 aerogen. (A7|A5|A4|A3|A2|A1)
6 aerogen. (A7|A6|A4|A3|A2|A1)
6 aerogen. (A7|A6|A5|A3|A2|A1)
6 aerogen. (A7|A6|A5|A4|A2|A1)
6 aerogen. (A7|A6|A5|A4|A3|A1)
6 aerogen. (A7|A6|A5|A4|A3|A2)
7 aerogen. (A7|A6|A5|A4|A3|A2|A1)

Firmato digitalmente da GULINO IVO
GLNIVO78C05G611H
04-08-2023 17:08 UTC+

PROGETTO IMPIANTO EOLICO "LA MONTAGNOLA"

Potenza complessiva 42 MW

STUDIO DI IMPATTO AMBIENTALE

Comune di Piana degli Albanesi (PA) e Comune di Monreale (PA)

Proponenti: **Sicilia Wind srl**

07/07/2023

REF.: Revision: 00

Team di progettazione ambientale

agr. Paolo Castelli - geol. Rosario Fria - ing. Corrado Castello

geol. Michele Ognibene

ing. Ivo Gulino

ORDINE DEI GEOLOGI DELLA SICILIA Dott. Geol. OGNIBENE MICHELE N. 926

ORDINE DEGLI INGEGNERI DELLA PROVINCIA DI PALERMO DOTT. ING. IVO GULINO Sez. A Settore A - Civile e Ambientale N. 5246

EDP Renewables Italia Holding S.r.l.

Formato	Tav.:	Elaborato:
A0	RCP 14	Analisi di intervisibilità territoriale per aerogeneratore
Scala: 1:100.000 - 1:50.000		

EDIC	DATE	DRAWN	CHECKED	REVISED EDPR	MODIFICATION	DATE	DRAWN	CHECKED	REVISED EDPR
00	07/07/2023	G.LANGEVIN/BRE	CAVALLO		EMISSIONE PER AU	07/23	G.LANGEVIN/BRE	D. CAVALLO	