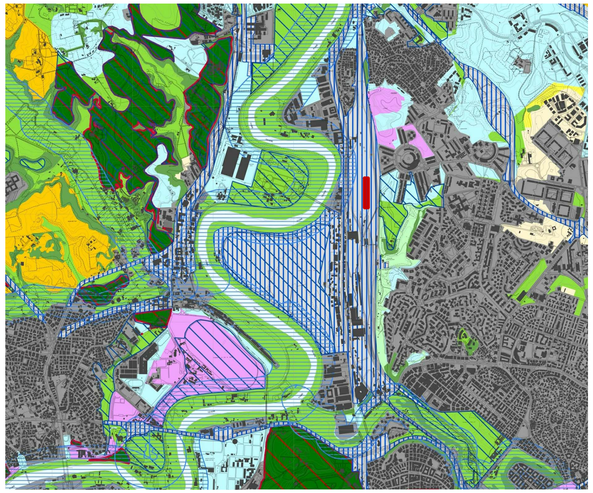

**Tavola A**
Sistemi ed ambiti del paesaggio

Legenda

| Sistema del Paesaggio Naturale | |
|---|---|
| | Paesaggio Naturale |
| | Paesaggio Naturale di Continuità |
| | Paesaggio Naturale Agrario |
| | Coste marine, lacuali e corsi d'acqua |

| Sistema del Paesaggio Agrario | |
|---|---|
| | Paesaggio Agrario di Rilevante Valore |
| | Paesaggio Agrario di Valore |
| | Paesaggio Agrario di Continuità |

| Sistema del Paesaggio Insediativo | |
|---|---|
| | Paesaggio dei Centri e Nuclei Storici con relativa fascia di rispetto |
| | Parchi,Ville e Giardini Storici |
| | Paesaggio degli Insediamenti Urbani |
| | Paesaggio degli Insediamenti in Evoluzione |
| | Paesaggio dell'Insediamento Storico Diffuso |
| | Reti, Infrastrutture e Servizi |

| | |
|---|---|
| | Aree di Visuale |
| | Punti di Visuale |
| | Percorsi panoramici |
| | Ambiti di recupero e valorizzazione paesistica |
| | Piani attuativi con valenza paesistica |

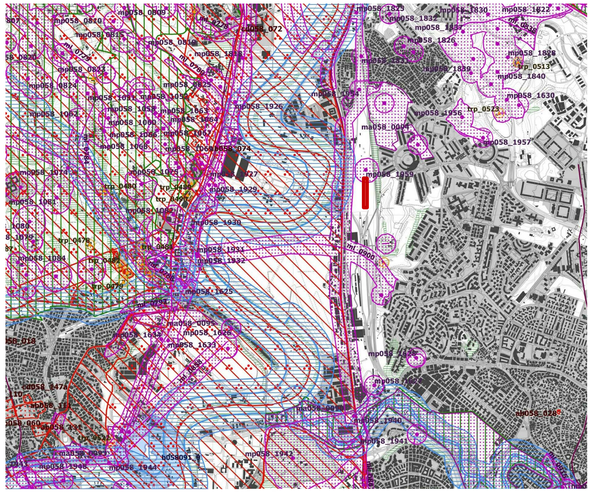

**Tavola B**
Beni paesaggistici

Legenda

| Individuazione degli immobili e delle aree di notevole interesse pubblico<br>art. 134 co. 1 lett. a e art. 136 D.Lgs. 42/2004 | | | |
|---|---|---|---|
| Beni dichiarativi | a058_001 | lett. a) e b) beni singoli: naturali, geologici, ville, parchi e giardini | art. 8 NTA |
| | c058_001 | lett. c) e d) beni d'insieme: vaste località con valore estetico tradizionale, bellezze panoramiche | art. 8 NTA |
| | cdm058_001 | lett. c) e d) beni d'insieme: vaste località per zone di interesse archeologico | art. 8 NTA |
| | ab058_001 | ab riferimento alla lettera dell'art. 136 co.1 D.Lgs. 42/2004<br>058 codice ISTAT della provincia<br>001 numero progressivo | |

| Ricognizione delle aree tutelate per legge<br>art. 134 co. 1 lett. b) e art. 142 co. 1 D.Lgs. 42/2004 | | | |
|---|---|---|---|
| Beni ricognitivi di legge | a058_001 | a) protezione delle fasce costiere marittime | art. 34 |
| | b058_001 | b) protezione delle coste dei laghi | art. 35 |
| | c058_001 | c) protezione dei fiumi, torrenti, corsi d'acqua | art. 36 |
| | d058_001 | d) protezione delle montagne sopra quota di 1.200 mt. s.l.m. | art. 37 |
| | f058_001 | f) protezione dei parchi e delle riserve naturali | art. 38 |
| | g058_001 | g) protezione delle aree boscate | art.39 NTA |
| | h058_001 | h) disciplina per le aree assegnate alle università agrarie e per le aree gravate da uso civico | art. 40 |
| | i058_001 | i) protezione delle zone umide | art. 41 |
| | m058_001 | m) protezione delle aree di interesse archeologico | art. 42 |
| | m058_001 | m) protezione ambiti di interesse archeologico | art. 42 |
| | m058_001 | m) protezione punti di interesse archeologico e relativa fascia di rispetto | art. 42 |
| | m058_001 | m) protezione linee di interesse archeologico e relativa fascia di rispetto | art. 42 |
| | a058_001 | a) riferimento alla lettera dell'art. 142 co.1 D.Lgs. 42/2004<br>058 codice ISTAT della provincia<br>001 numero progressivo | |

N.B.: le aree indicate nel co. 2 art. 142 D.Lgs. 42/2004 non sono individuate nel presente elaborato

| Individuazione del patrimonio identitario regionale<br>art. 134 co. 1 lett. c) D.Lgs. 42/2004 | | | |
|---|---|---|---|
| Beni ricognitivi di piano | taa_001 | area agricola della campagna romana e delle bonifiche agrarie | art. 43 |
| | cs_001 | insediamenti urbani storici e relativa fascia di rispetto | art. 44 |
| | tra_001 | borghi dell'architettura rurale | art. 45 |
| | trp_001 | beni singoli dell'architettura rurale e relativi fascia di rispetto | art. 45 |
| | tp_001 | beni puntuali testimoianza dei caratteri archeologici e storici e relativa fascia di rispetto | art. 46 |
| | tl_001 | beni lineari testimoianza dei caratteri archeologici e storici e relativa fascia di rispetto | art.46 NTA |
| | tc_001 | canali delle bonifiche agrarie e relative fasce di rispetto | art. 47 |
| | tg_001 | beni testimoianza dei caratteri identitari regionali geomorfologici e carso ipogei e relativa fascia di rispetto | art. 48 |
| | t__001 | t..: sigla della categoria del bene identitario<br>001: numero progressivo | |

| | |
|---|---|
| | aree urbanizzate del **PTPR**. |
| | limiti comunali |

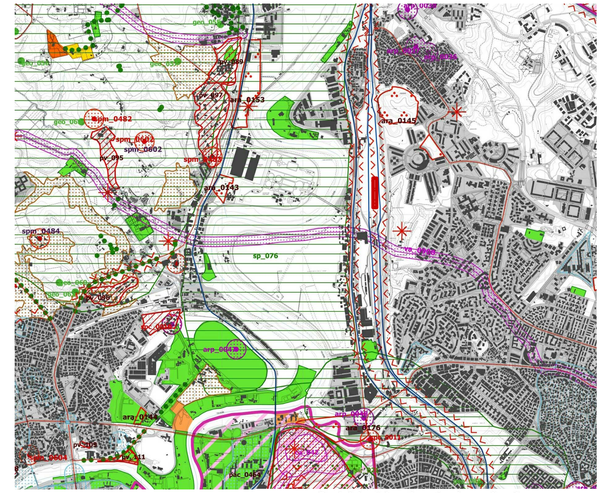

**Tavola C**
Beni del Patrimonio Naturale e Culturale

Beni del patrimonio naturale e culturale
e azioni strategiche del PTPR

| Beni del Patrimonio Naturale | | | |
|---|---|---|---|
| | sic_001 | Zone a conservazione speciale<br>Siti di interesse comunitario | Direttiva Comunitaria 92/43/CEE (Habitat) Bonduji DPI 03/04/2000 |
| | sin_001 | Zone a conservazione speciale<br>Siti di interesse nazionale | |
| | sir_001 | Zone a conservazione speciale<br>Siti di interesse regionale | |
| | zps_001 | Zone a protezione speciale<br>(Conservazione uccelli selvatici) | Direttiva Comunitaria 79/409/CEE DGR 2146 del 19/03/1996 DGR 651 del 19/07/2005 |
| | apv_001 | Ambiti di protezione delle attività venatorie<br>(APV Bandite, ZAC, ZRC, FC) | L.R. 02/05/1995 n. 17 DCR 29/07/1998 n. 450 |
| | of_001 | Oasi faunistiche incluse nell'elenco ufficiale delle Aree Protette | Conferenza Stato-Regioni Delibera 20/07/2000 - 5° aggio 2003 |
| | zci_001 | Zone a conservazione indiretta | |
| | sp_001 | Schema del Piano Regionale dei Parchi<br>Areali | Art. 46 L.R. 29/1997 DGR 1174/1993 DGR 110/05/2002 |
| | sp_001 | Schema del Piano Regionale dei Parchi<br>Puntuali | |
| | ck_001 | Pascoli rocce, aree nude<br>(Carta dell'Uso del Suolo) | Carta dell'uso del suolo (1999) |
| | | Reticolo idrografico | Intesa Stato-Regioni CTR 1:10.000 |
| | geo_001 | Geositi (ambiti geologici e geomorfologici)<br>Areali | Direzione Regionale Culturale |
| | geo_001 | Geositi (ambiti geologici e geomorfologici)<br>Puntuali | |
| | bsl_001 | Filari alberature | |

| Beni del Patrimonio Culturale | | | |
|---|---|---|---|
| | bpu_001 | Beni della Lista del patrimonio mondiale dell'UNESCO (siti culturali) | Convenzione di Parigi 1972 Legge di ratifica 184 del 06/04/1977 |
| | ara_001 | SISTEMA DELL'INSEDIAMENTO ARCHEOLOGICO<br>Beni del patrimonio archeologico<br>Areali | Art. 10 D.Lgs. 42/2004 |
| | arp_001 | Beni del patrimonio archeologico<br>Puntuali - fascia di rispetto 100 mt. | |
| | cs_001 | Centri antichi, necropoli, abitati | "Forma Italiae" Istituto Archeologico Nazionale Istituto di Topografia Antica dell'Università di Roma "Carta Archeologica" - Prof. Giovanni Lugli |
| | vs_001 | Visibilità antica<br>Fascia di rispetto 50 mt. | |
| | sam_001 | SISTEMA DELL'INSEDIAMENTO STORICO<br>Beni del patrimonio monumentale storico e architettonico<br>Areali | Art. 10 D.Lgs. 42/2004 |
| | spm_001 | Beni del patrimonio monumentale storico e architettonico<br>Puntuali - fascia di rispetto 100 mt. | |
| | pv_001 | Parchi, giardini e ville storiche | Art. 15 L.R. 24/1998 Art. 60 co. 3 L.R. 38/1999 |
| | vs_001 | Visibilità e infrastrutture storiche | Art. 60 co. 2 L.R. 38/1999 |
| | sac_001 | Beni areali | Art. 60 co. 2 L.R. 38/1999 L.R. 68/1983 |
| | spc_001 | Beni puntuali<br>Fascia di rispetto 100 mt. | |
| | cc_001 | SISTEMA DELL'INSEDIAMENTO CONTEMPORANEO<br>Beni areali | Carta dell'Uso del Suolo (1999) |
| | cc_001 | Beni puntuali<br>Fascia di rispetto 100 mt. | |
| | ic_001 | Beni lineari<br>Fascia di rispetto 100 mt. | |
| | cp_001 | Viabilità di grande comunicazione | L.R. 27 del 20/11/2001 |
| | cs_001 | Ferrovie | |
| | cl_001 | Grandi infrastrutture<br>(aeroporti, porti e centri intermodali) | |
| | | Tessuto urbano | Carta dell'Uso del Suolo (1999) |
| | | Aree ricreative interne al tessuto urbano<br>(parchi urbani, aree sportive, campeggi, etc.) | |

| Ambiti prioritari per i progetti di conservazione, recupero, riqualificazione, gestione e valorizzazione del paesaggio regionale<br>Art. 143 D.Lgs. 42/2004 | | | |
|---|---|---|---|
| | | VISUALI<br>Punti di vista | Art. 31 lett. e 16 L.R. 24/1998 |
| | | Percorsi panoramici | |
| | pac_001 | AREA PAESAGGIO STORICA<br>Parchi archeologici e culturali | Art. 21 ter L.R. 24/1998 |
| | | Sistema agrario a carattere permanente | Art. 31 lett. e 31 bis. 1 L.R. 24/1998 |
| | | AREA RISCHIO GEOMORFOLOGICO<br>Aree con fenomeni di frazionamenti fondiari e processi insediativi diffusi | Art. 31 lett. e 16 L.R. 24/1998 |
| | | Discariche, depositi, cave | |

Impronta dell'edificio

COMMITTENTE:

RFI RETE FERROVIARIA ITALIANA
GRUPPO FERROVIE DELLO STATO
Direzione Investimenti Area Centro – Progetti Roma

PROGETTAZIONE:

ViA INGEGNERIA — TecnoGeo Tecnogeo srl di Lorra Eudelgiusto e Gottardo Luca — AEG ASSETTI AMBIENTALI

SOGGETTO TECNICO: RFI – Direzione Ingegneria Investimenti – Ingegneria di Sistema

***Delocalizzazione delle funzioni della Diagnostica Nazionale RFI e di un fascio deposito da IF a Roma Smistamento e degli impianti della Squadra Ponti presso la stazione di Maccarese in ambito del progetto del nuovo PRG di Roma Tuscolana***

***PROGETTO DI FATTIBILITA' TECNICA ECONOMICA (PFTE)***

Elaborati generali
Roma Smistamento - Inquadramento vincolistico

SCALA
Foglio 1 di

| PROGETTO/ANNO | SOTTOPR. | LIVELLO | NOME DOC. | PROGR.OP. | FASE FUNZ. | NUMERAZ. |
|---|---|---|---|---|---|---|
| 0 2 4 6 2 1 | S P 1 2 | P F T E | T S R T | P R | D 0 1 | E 1 0 8 |

| Revis. | Descrizione | Progettista | Data | Verificato | Data | Approvato | Data | Autorizzato | Data |
|---|---|---|---|---|---|---|---|---|---|
| 0 | **Prima emissione** | F. Lozano | 07/12/2021 | F. Lozano | 07/12/2021 | F. Lozano | 07/12/2021 | M. Di Girolamo | 07/12/2021 |
| 1 | | | | | | | | | |

| Revis. | Descrizione | Progettista | Data | Verificato | Data | Approvato | Data | Autorizzato | Data |
|---|---|---|---|---|---|---|---|---|---|
| 0 | Prima emissione | | | | | | | | |
| 1 | | | | | | | | | |

POSIZIONE ARCHIVIO

| LINEA | SEDE TECN. | NOME DOC. | NUMERAZ. |
|---|---|---|---|
| X X X X | X X X X X X | | |

| Verificato e trasmesso | Data | Convalidato | Data | Archiviato | Data |
|---|---|---|---|---|---|
| | | | | | |

DI GIROLAMO MARIO
Ordine degli Ingegneri della Provincia di Roma
Ingegnere
2021.12.07 15:16:34
GMT+01:00

File: Divino