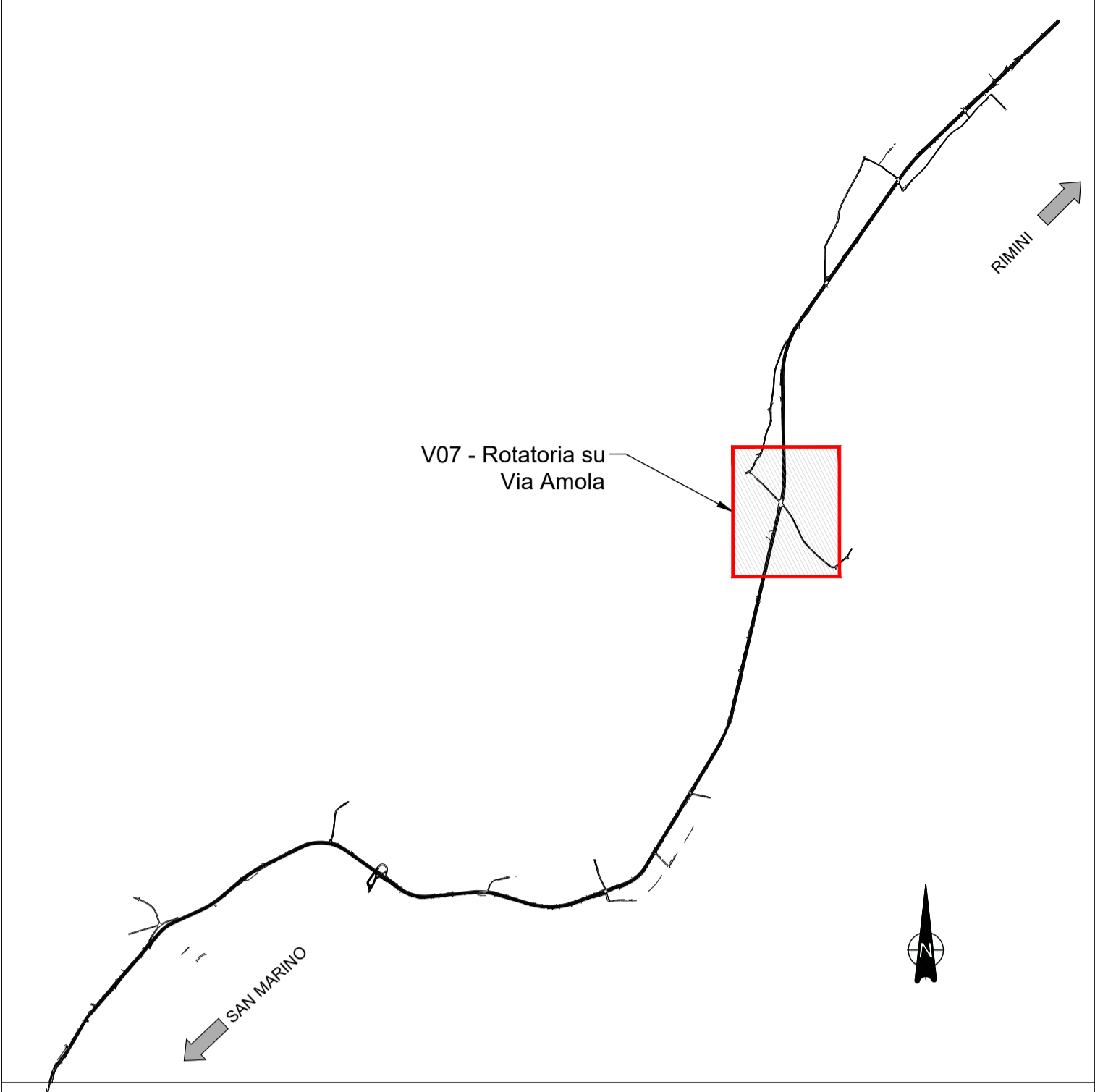
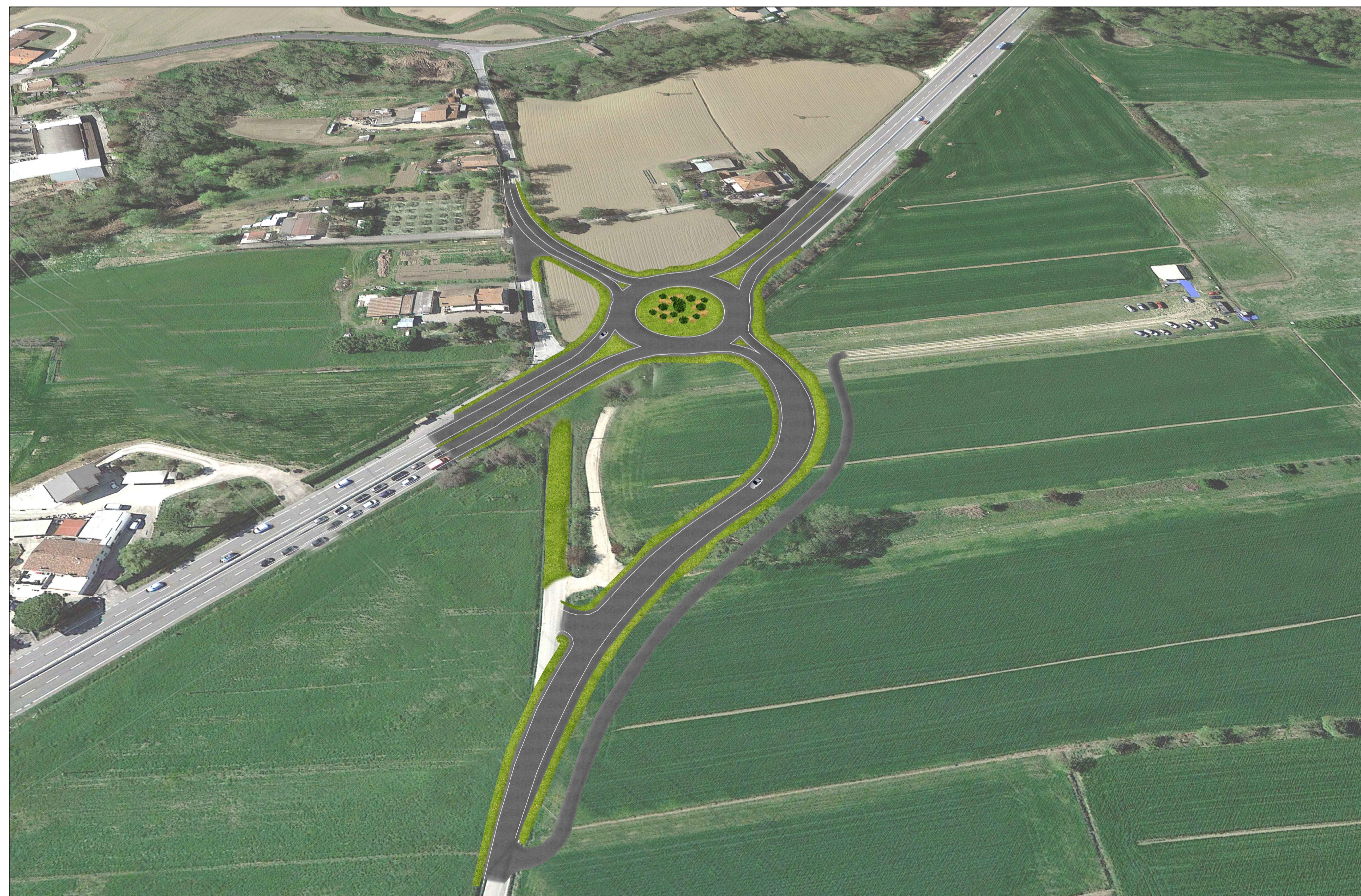



INTERVENTO 7 – FOTO PLANIMETRICA STATO DI FATTO



INTERVENTO 7 – FOTO PLANIMETRICA STATO DI PROGETTO



 GRUPPO FS ITALIANE		Direzione Tecnica	
<p>S.S. 72 di San Marino</p> <p>Interventi di riqualificazione e messa in sicurezza</p>			
<p>PROGETTO DEFINITIVO</p>			<p>COD. BO-0247</p>
<p>PROGETTAZIONE: ANAS - DIREZIONE TECNICA</p>			
<p>PROGETTISTA: Ing. PAOLO CUCINO Ordine degli Ingegneri di Trento n. 2216</p>			
<p>GEOLOGO: Geol. ANDREA OSS Ordine dei Geologi del Trentino Alto Adige/Südtirol n. 300</p>			
<p>RESPONSABILE DEL COORDINAMENTO DELLE PRESTAZIONI SPECIALISTICHE: Ing. PAOLO CUCINO Ordine degli Ingegneri di Trento n. 2216</p>			
<p>VISTO: IL RESPONSABILE UNICO DEL PROCEDIMENTO: Ing. ANNA MARIA NOSARI</p>			
<p>AMBIENTE</p> <p>Fotoinserimento rotondina Via Amola</p>			
CODICE PROGETTO	NOME FILE	REVISIONE	SCALA:
PROGETTO	T00IA10AMBFO02A		
LIV. PROG. ANNO	CODICE ELAB.		
D P B O 0 2 4 7	T 0 0 I A 1 0 A M B F O 0 2	A	-
A	EMISSIONE	Gen. 2023	L. Stedile M. Bazzonella P. Cucino
REV.	DESCRIZIONE	DATA	REDATTO VERIFICATO APPROVATO