

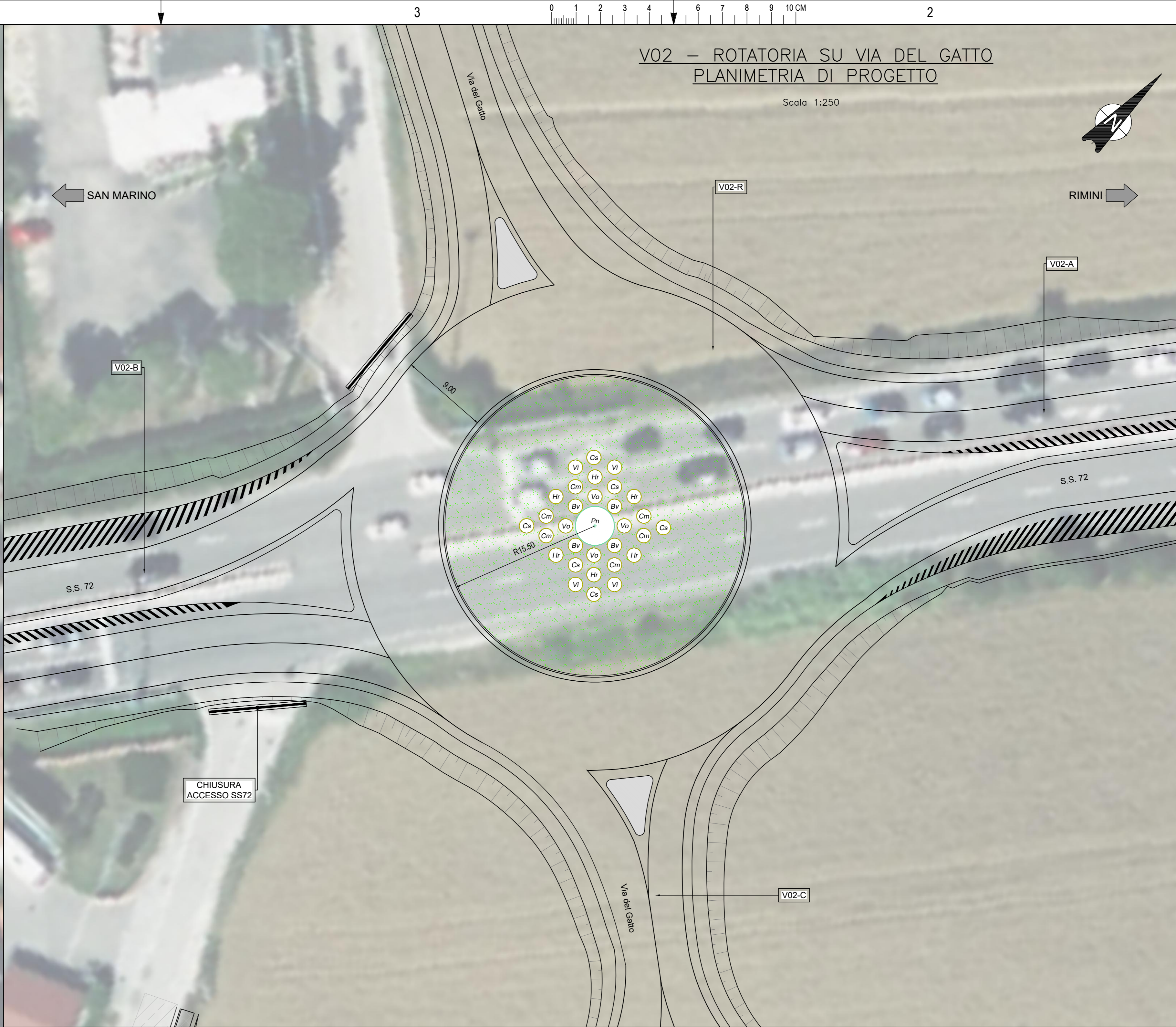
V01a - ROTATORIA SU VIA DELLA GAZZELLA
PLANIMETRIA DI PROGETTO

Scala 1:250



V02 - ROTATORIA SU VIA DEL GATTO
PLANIMETRIA DI PROGETTO

Scala 1:250



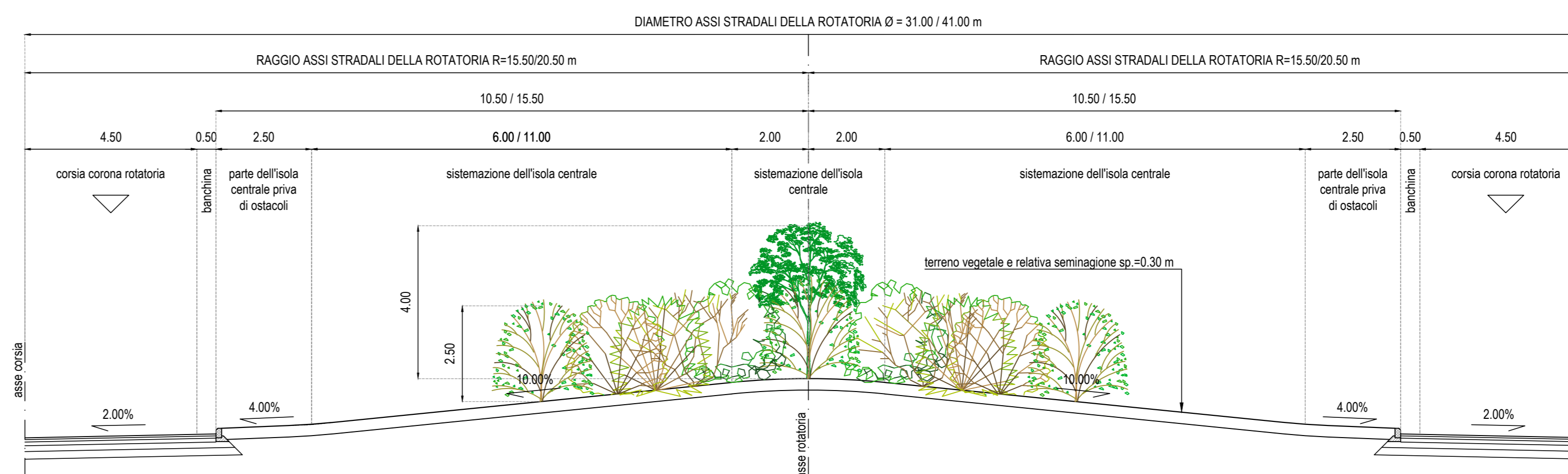
V04 - ROTATORIA SU VIA DELLA GROTTA ROSSA
PLANIMETRIA DI PROGETTO

Scala 1:250



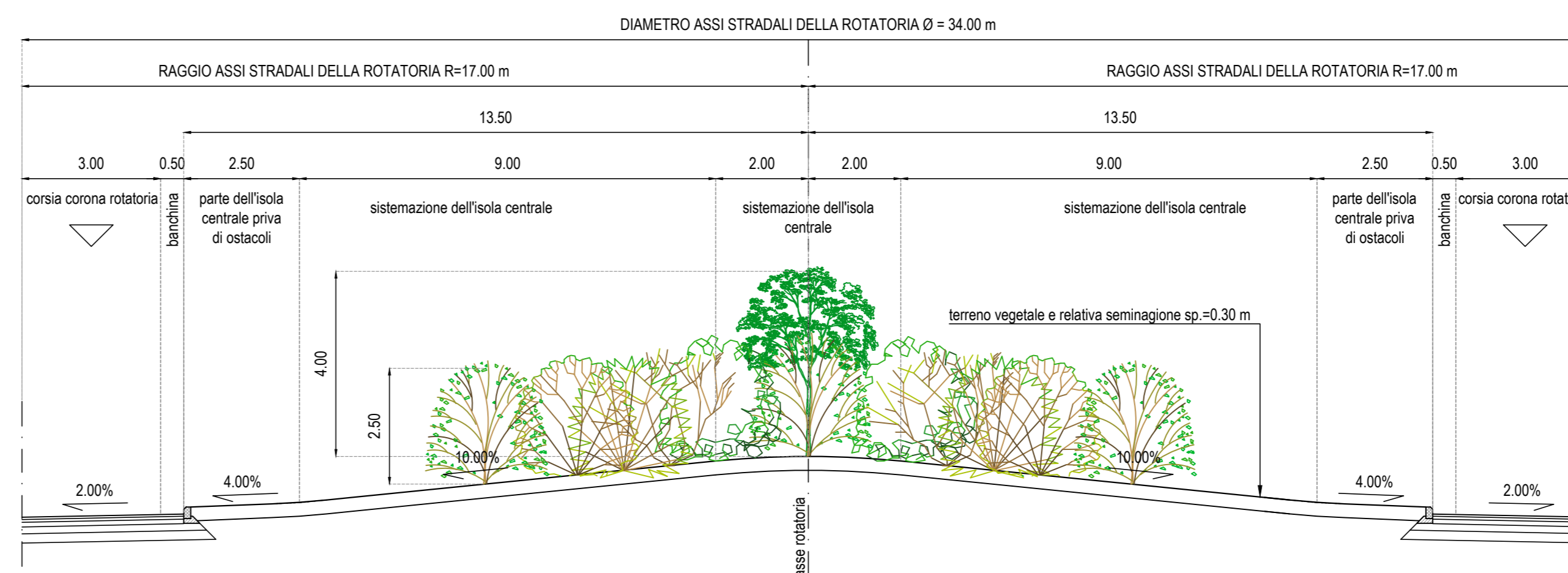
SEZIONE TIPO ROTATORIE INTERSEZIONI
CON S.S.72 'di SAN MARINO'

Scala 1:100



SEZIONE ROTATORIA SU VIA DELLA GROTTA ROSSA

Scala 1:100



Vegetazione all'interno delle rotatorie

Alberi	Quantità	Cespugli	Quantità
Pr - Populus nigra var. italica	1	Hr - Hippophae rhamnoides	4
		Vf - Viburnum lentana	4
		Vb - Viburnum quercifolium	4
		Cm - Cornus mas	6
		Cs - Cornus sanguinea	6
		Bv - Berberis vulgaris	4

S.S. 72 di San Marino
Interventi di riqualificazione e messa in sicurezza

PROGETTO DEFINITIVO

cod. BO-0247

PROGETTAZIONE: AMAS - DIREZIONE TECNICA

PROGETTISTA:
Ing. FRAU' CICCO
Ordine degli Ingegneri di Trento n. 2216

GEODILOGO:
Geol. ANDREA OSS
Ordine dei Geologi del Trentino Alto Adige/Südtirol n. 300

RESPONSABILE DEL COORDINAMENTO DELLE PRESTAZIONI SPECIALISTICHE:
Ing. FRAU' CICCO
Ordine degli Ingegneri di Trento n. 2216

VISTO: IL RESPONSABILE UNICO DEL PROCEDIMENTO:
Ing. ANNA MARIA MOSARI

AMBIENTE
Planimetria opere di mitigazione rotatorie
Tav. 1 di 3

CODICE PROGETTO	LV. PROC. ANNO	NOME FILE	REVISIONE	SCALA:
DPB00247	0 21	T00IA20AMBPL02A	A	-
PROGETTO	ELAB.	T00IA20AMBPL02		
A	EMISSIONE	LUG.2023	M. Basso	F. Lorenzi
REV.	DESCRIZIONE	DATA	REDATTO	VERIFICATO
			APPROVATO	