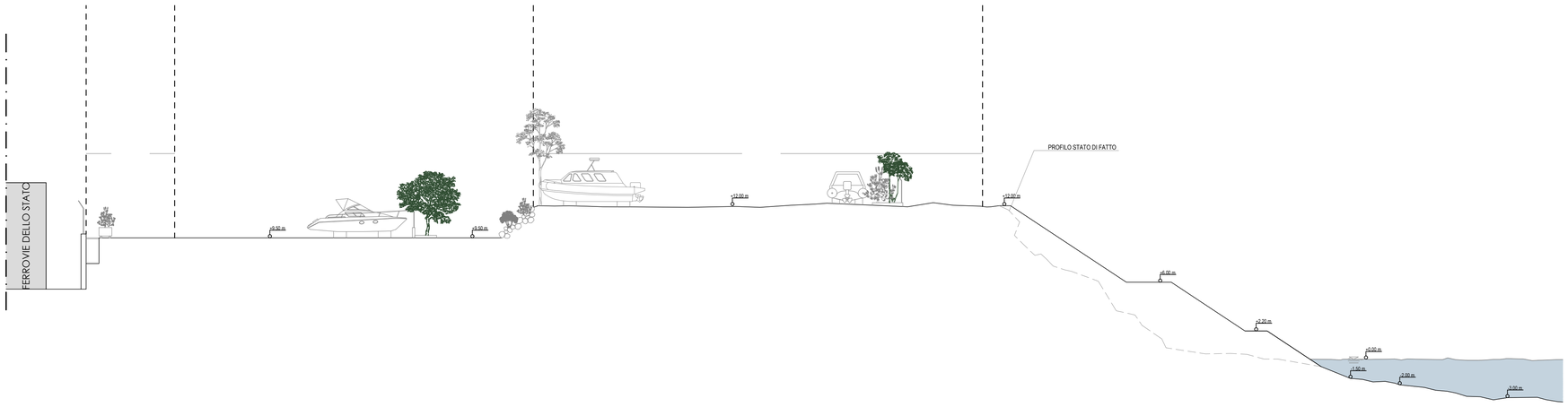

SEZ 1:200 I PROFILO 5-5

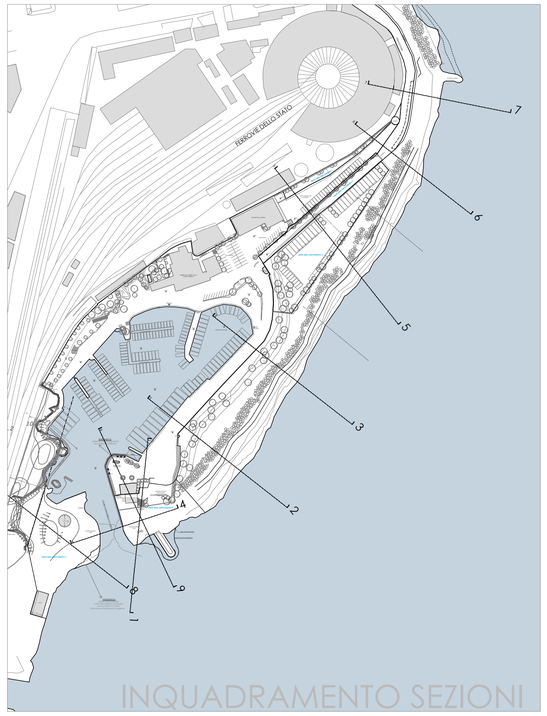

INQUADRAMENTO SEZIONI

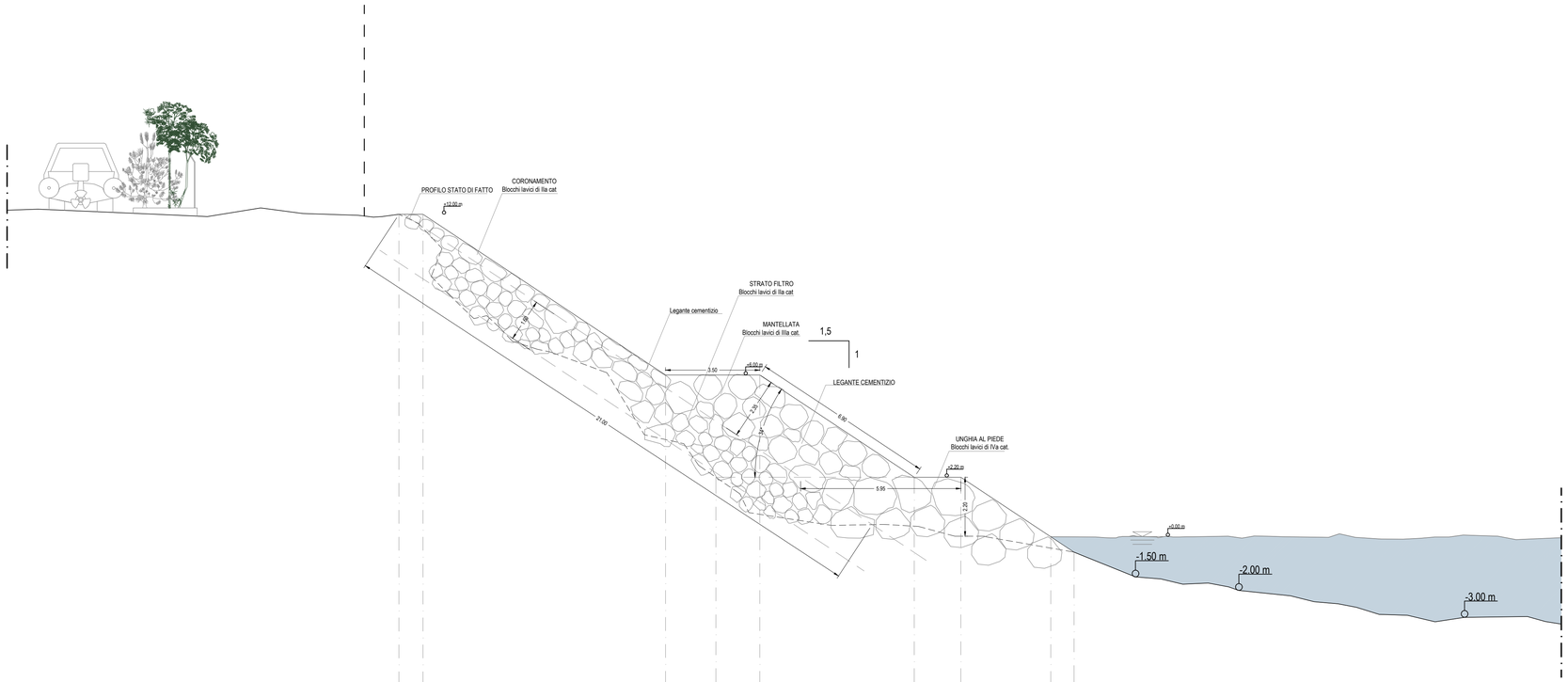

QUOTA TERRENO STATO DI FATTO	12.00	12.00	3.60	2.20	0.85	0.40	0.00	-0.45	-0.60
QUOTA TERRENO STATO DI PROGETTO	12.00	11.45	6.00	6.00	6.00	2.20	2.20	0.00	-0.60
MANTELLATA (Δ = ALTEZZA)	0.00	0.55	2.40	3.80	5.15	1.80	2.20	0.45	0.00
DISTANZA PARZIALE		0.90	9.00	1.85	1.65	5.75	1.75	3.35	0.85
DISTANZA PROGRESSIVA	0.00	0.90	9.90	11.75	13.40	19.15	20.85	24.20	25.05

SEZ 1:100 I PARTICOLARE PROFILO 5-5

Technoside s.r.l.
SERVIZI DI INGEGNERIA
via Trieste 21 95030 Gravina di Catania
www.technoside.it - info@technoside.it
tel +39.095.7500609 fax +39.095.8360370

PROGETTISTA
Dott. Ingegnere Paolo Battiato
Battiato Paolo Ingegnere 10.08.2023 09:58:31 GMT+00:00

COMUNE DI CATANIA

Titolo progetto

INTERVENTI PER LA MESSA IN SICUREZZA E L'AMPLIAMENTO DELL'APPRODO TURISTICO DENOMINATO "PORTO ROSSI" IN C.DA CAITO NEL COMUNE DI CATANIA

Procedura di Verifica di Assoggettabilità a VIA art. 19 D. Lgs. 152/2006 e ss.mm.ii.

Titolo elaborato

SEZIONI STATO DI PROGETTO
PROFILO 5-5

Tav. D.08 scala VARIE

PROPONENTE
Porto Rossi s.n.c.
Pietro Rossi 10.08.2023 10:12:47 GMT+00:00

DATA 26/03/2018

Il presente documento è proprietà della Technoside s.r.l.
E' vietata ogni riproduzione non autorizzata ai sensi di legge