



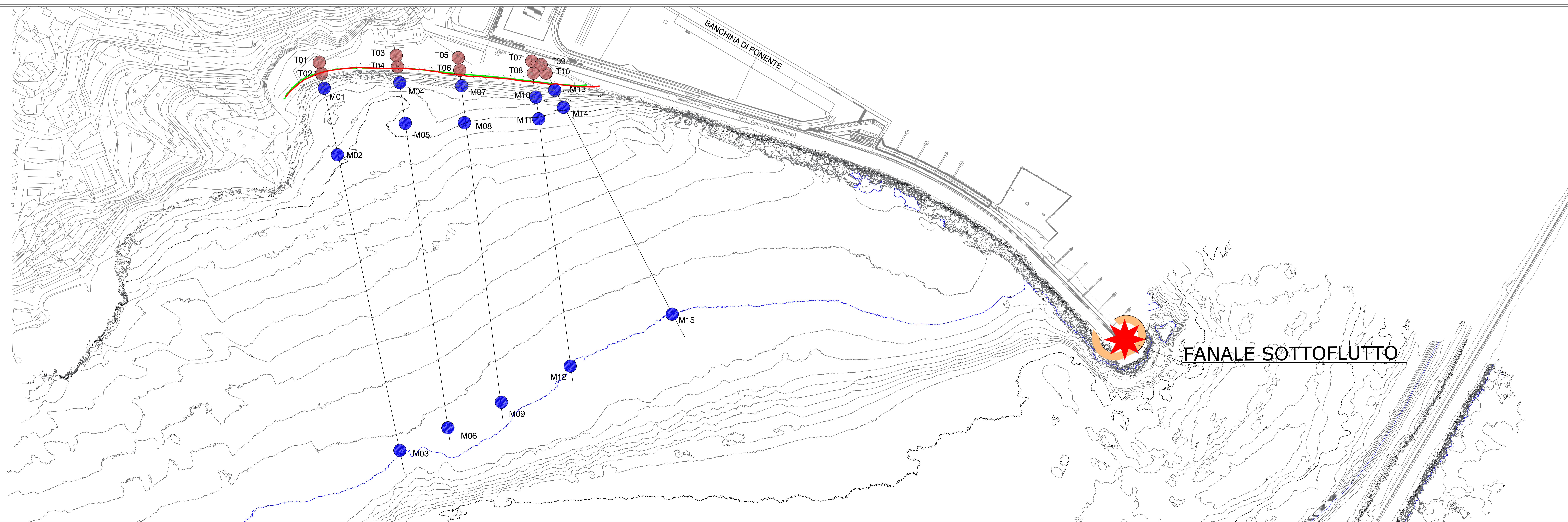
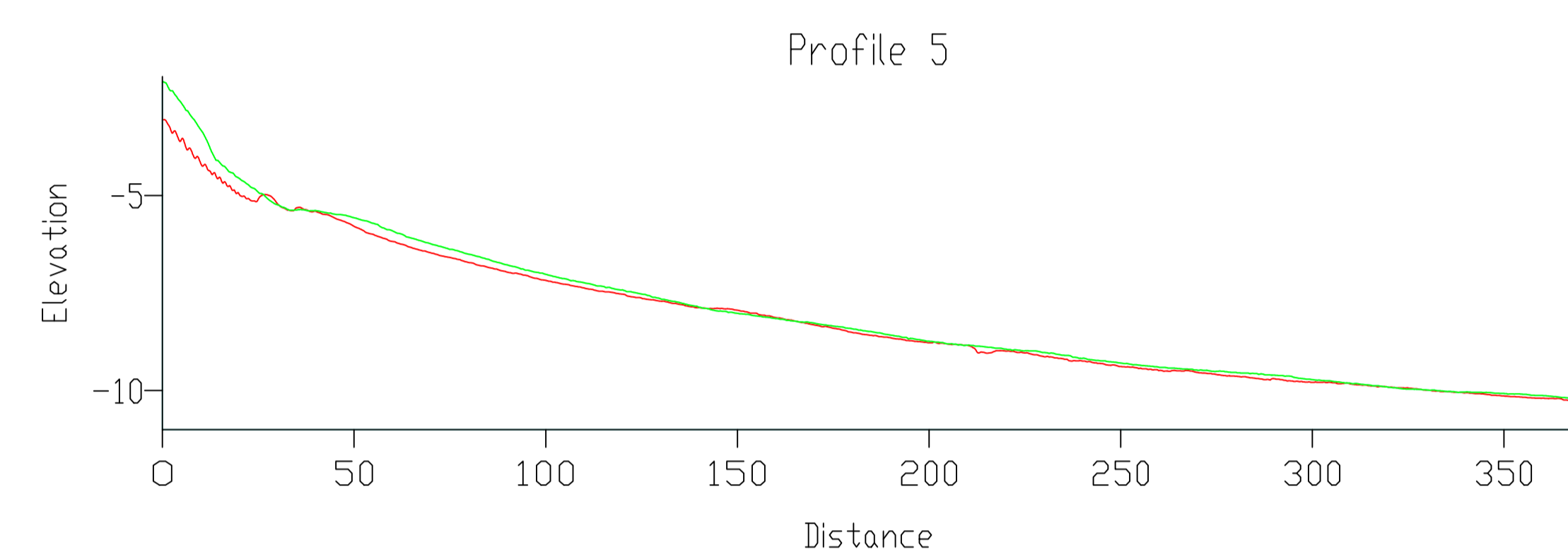
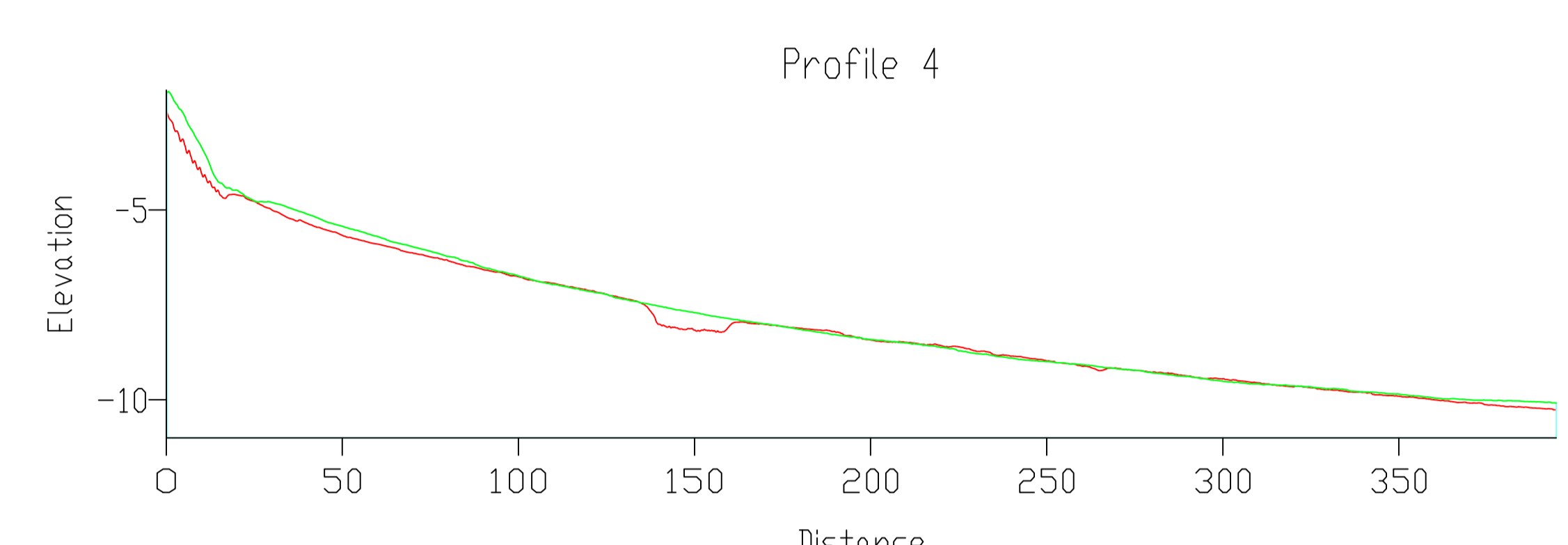
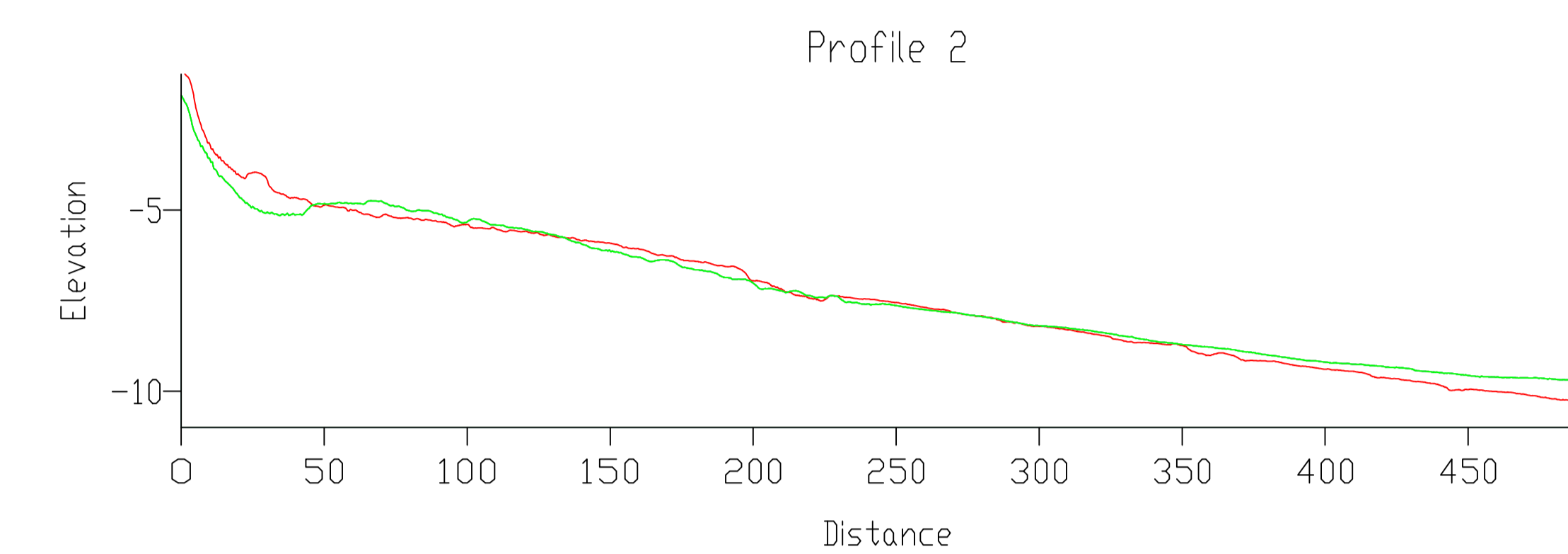
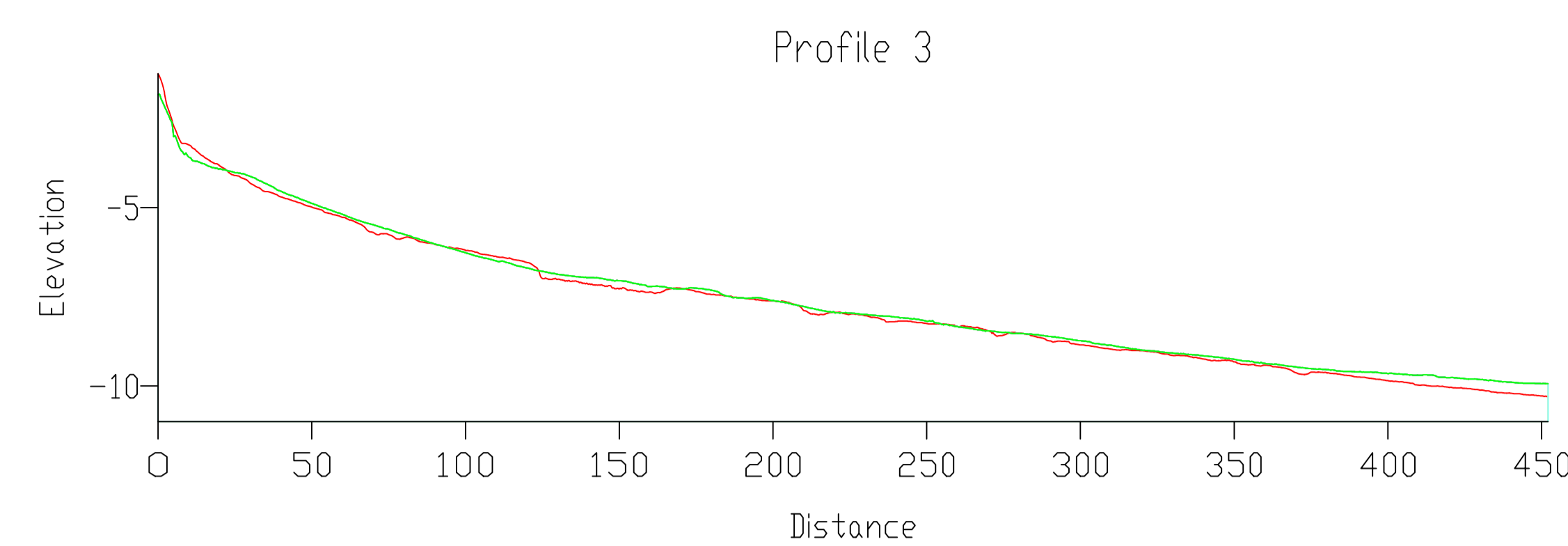
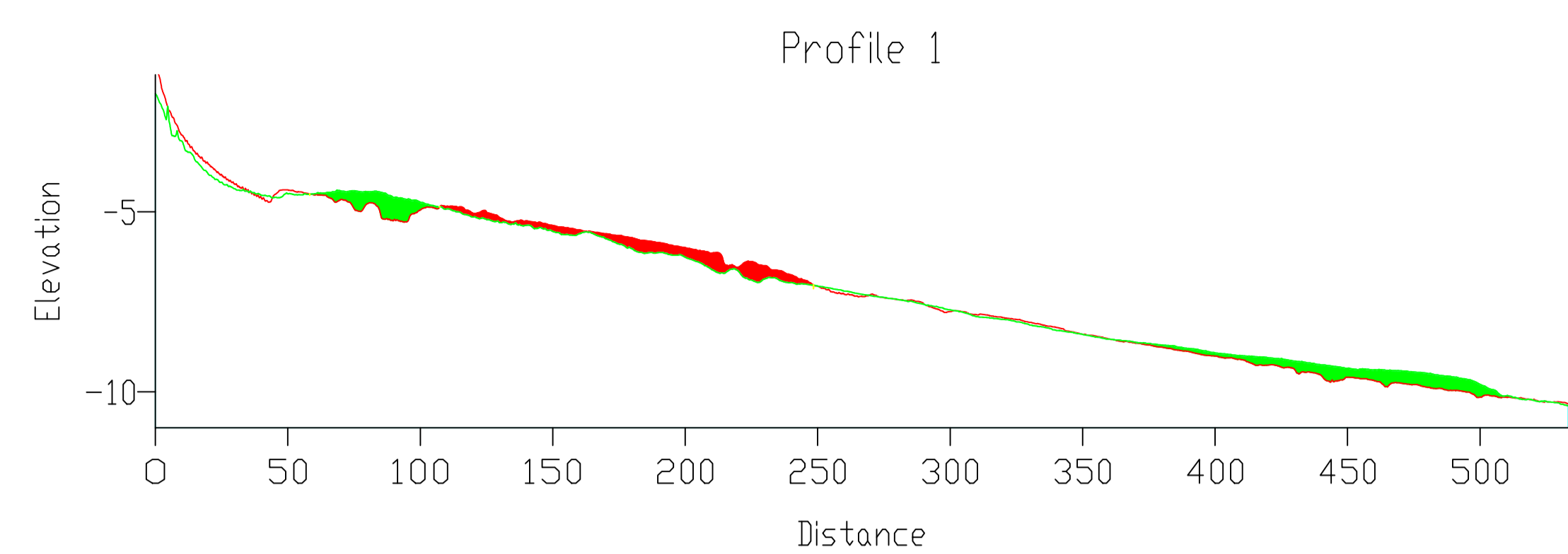


Confronto profili 2020 - 2023

-  Profile 2020
-  Profile 2023
-  Zona Riempimento
-  Zona Erosione



LEGENDA

SIMBOLI CARTOGRAFICI

Proiezione: Reticoletto dinamico ETRS 89

GENERALE

Base Cartografica

BATIMETRIA

Isobate in metri riferite a L.m.m. (isobate 5.00 m)

Isobate in metri riferite a L.m.m. (isobate 0.50 m)

Linea di riva da rilievo topografico 2023

Linea di riva da rilievo topografico 2022

1:75 Punti rilievo Topografico

Stazione di campionamento a terra - T0x

Stazione di campionamento a mare - M0x

Il rilievo topografico è stato eseguito nelle date del 18 aprile 2023

Il rilievo batimetrico è stato eseguito nelle date del 12 e 13 aprile 2023

Il prelievo dei campioni di sedimenti di spiaggia emersa e sommersa è stato eseguito nelle date del 13 e del 18 aprile 2023

COORDINATE PUNTI DI PRELIEVO SEDIMENTO DI SPIAGGIA EMERSA E SOMMERSA

ID CAMPIONI	COORDINATE		QUOTA DI CAMPIONAMENTO
	EST	NORD	
T01	477443.9	450220.4	0.42
T02	477445.8	450221.8	1.35
T04	477544.6	450227.8	0.84
T03	477545.1	450227.7	1.57
T06	477628.2	450217.8	0.56
T05	477628.0	450234.6	1.91
T08	477222.2	450228.5	0.30
T07	477242.7	450230.6	2.30
T10	477448.2	450204.5	0.39
T09	47738.5	450220.6	1.81
M05	477443.4	450236.3	-2.33
M02	477467.3	450101.9	-4.55
M03	477549.9	450170.2	-9.84
M04	477549.6	450200.2	-3.54
M05	477558.9	450147.8	-4.55
M06	477613.5	450173.4	-9.40
M07	477628.8	450193.4	-2.83
M08	477636.1	450143.3	-4.92
M09	477683.9	450170.9	-9.58
M10	477728.2	450188.0	-2.44
M11	477754.3	450149.6	-5.00
M12	477778.0	450181.7	-9.75
M13	477757.3	450186.9	-2.22
M14	477767.4	450145.0	-4.88
M15	477916.2	450189.9	-9.76

PARAMETRI GEODETICI e CARTOGRAFICI

DATUM: ETRS 89  
 PROIEZIONE: TM  
 ZONA: FALSO EST  
 FALSO NORD: 0  
 MERIDIANO CENTRALE: 15° 0' 0"  
 FATTORE DI SCALA: 0.9996

ELLIPSOIDE: SERENAPACIFICORE  
 SEMIASSI MAGGIORE: 6378137  
 SCHIACCIAMENTO: 298.257222101

GRS 80: 479117  
 DATUM: 298.257222101

Committente: MOLO SOPRAFLUTTO SC.R.L.  
 Località "Porto Commerciale di Salerno" - (SA)

Oggetto: Rilievi topobatimetrici - Multibeam e topografia spiaggia della Baia e Crestarella - Analisi Dinamica Modali



Curve batimetriche: Rif - L.m.m. IGM  
 Monitoraggio linea di costa spiaggia della Baia e Crestarella  
 Piano di Monitoraggio Confronto Profili 2020 - 2023

Tav. 06

DATA	PROIEZIONE	UNITA' DI MISURA	UNITA' DI SCALARE	UNITA' DI QUANTITA'
01/04/2023	ETRS 89	Metri	Metri	Metri
COD. DOCUMENTO	REV.	FOGLIO	SCALA	
01/04/2023	01	01/01	1:75	

REDATTO DA:  
 ENVIROCONSULT S.r.l.  
 Via A. D'Isernia n° 28 - 80122 Napoli  
 www.enviroconsult.it - info@enviroconsult.it  
 tel/fax 081.3355266



Il Tecnico  
 dott. Ing. Roberto Saggiomo