



1_ "Canale della Selcella" (incrocio con via Migliara 48 sx)_ 41.441511, 13.094882; 41°26'29.4"N, 13°05'41.6"E
(Canale delle Bonifiche agrarie_ TAV_ B PTPR_ art.134 co.1 lett. c D.Lgs. 42/2004)
Fotoinserimento del solo intervento progettuale



1_ "Canale della Selcella" (incrocio con via Migliara 48 sx)_ 41.441511, 13.094882; 41°26'29.4"N, 13°05'41.6"E
(Canale delle Bonifiche agrarie_ TAV_ B PTPR_ art.134 co.1 lett. c D.Lgs. 42/2004)
Fotoinserimento dell' intervento progettuale con le opere di mitigazione



3_ "Via Migliara 48 sx"_ 41.447318, 13.102864; 41°26'50.3"N, 13°06'10.3"E
Fotoinserimento del solo intervento progettuale



4_ "Vista dalla visibilità secondaria"_ 41.453024, 13.099388; 41°27'10.9"N, 13°05'57.8"E
(Visibilità di progetto di nuova realizzazione interna al lotto)
Fotoinserimento del solo intervento progettuale



2_ "Via Migliara 48 sx"_ 41.441590, 13.095003; 41°26'29.7"N, 13°05'42.0"E
Fotoinserimento del solo intervento progettuale




2_ "Via Migliara 48 sx"_ 41.441590, 13.095003; 41°26'29.7"N, 13°05'42.0"E
Fotoinserimento dell' intervento progettuale con le opere di mitigazione



3_ "Via Migliara 48 sx"_ 41.447318, 13.102864; 41°26'50.3"N, 13°06'10.3"E
Fotoinserimento dell' intervento progettuale con le opere di mitigazione



4_ "Vista dalla visibilità secondaria"_ 41.453024, 13.099388; 41°27'10.9"N, 13°05'57.8"E
(Visibilità di progetto di nuova realizzazione interna al lotto)
Fotoinserimento dell' intervento progettuale con le opere di mitigazione



5_ "Vista da via Migliara 47"_ 41.458950, 13.093771; 41°27'32.2"N, 13°05'37.6"E
Fotoinserimento del solo intervento progettuale



5_ "Vista da via Migliara 47"_ 41.458950, 13.093771; 41°27'32.2"N, 13°05'37.6"E
Fotoinserimento dell' intervento progettuale con le opere di mitigazione



5a_ "Vista da via Migliara 47"_ 41.457949, 13.092564; 41°27'28.6"N, 13°05'33.2"E
Fotoinserimento del solo intervento progettuale



5a_ "Vista da via Migliara 47"_ 41.457949, 13.092564; 41°27'28.6"N, 13°05'33.2"E
Fotoinserimento dell' intervento progettuale con le opere di mitigazione




6_ "Canale della Selcella" (incrocio con via Migliara 47)_ 41.450862, 13.082630; 41°27'03.1"N, 13°04'57.5"E
(Canale delle Bonifiche agrarie_ TAV_ B PTPR_ art.134 co.1 lett. c D.Lgs. 42/2004)
Fotoinserimento del solo intervento progettuale



6_ "Canale della Selcella" (incrocio con via Migliara 47)_ 41.450862, 13.082630; 41°27'03.1"N, 13°04'57.5"E
(Canale delle Bonifiche agrarie_ TAV_ B PTPR_ art.134 co.1 lett. c D.Lgs. 42/2004)
Fotoinserimento dell' intervento progettuale con le opere di mitigazione



7_ "Lago di San Carlo"_ 41.458081, 13.118405; 41°27'29.1"N, 13°07'06.3"E
L'area di impianto dista 1,49 km circa dal "Lago di San Carlo" (Beni ricognitivi di legge_ TAV_ B PTPR_ art.134 co.1 lett. b e art. 142 co.1 D.Lgs. 42/2004) non risultando visibile per la presenza di elementi naturali (vegetazione arbustiva autoctona densa e rada)



8_ "Lago Piccolo"_ 41.455778, 13.121744; 41°27'20.8"N, 13°07'18.3"E
L'area di impianto dista 1,65 km circa dal "Lago di San Carlo" (Beni ricognitivi di legge_ TAV_ B PTPR_ art.134 co.1 lett. b e art. 142 co.1 D.Lgs. 42/2004) non risultando visibile per la presenza di elementi naturali (vegetazione arbustiva autoctona densa e rada)



9_ "Lago Bianco"_ 41.454507, 13.123093; 41°27'16.2"N, 13°07'23.1"E
L'area di impianto dista 1,65 km circa dal "Lago di San Carlo" (Beni ricognitivi di legge_ TAV_ B PTPR_ art.134 co.1 lett. b e art. 142 co.1 D.Lgs. 42/2004) non risultando visibile per la presenza di elementi naturali (vegetazione arbustiva autoctona densa e rada)



10_ "Lago Mazzocchio"_ 41.444638, 13.131660; 41°27'14.4"N, 13°07'54.0"E
L'area di impianto dista 2,28 km circa dal "Lago Mazzocchio" (Beni ricognitivi di legge_ TAV_ B PTPR_ art.134 co.1 lett. b e art. 142 co.1 D.Lgs. 42/2004) non risultando visibile per la presenza di elementi naturali (vegetazione arbustiva autoctona densa e rada)



10_ "Strada panoramica"_ 41.444638, 13.131660; 41°27'14.4"N, 13°07'54.0"E
L'area di impianto dista 2,28 km circa dal "Lago Mazzocchio" (Beni ricognitivi di legge_ TAV_ B PTPR_ art.134 co.1 lett. b e art. 142 co.1 D.Lgs. 42/2004) non risultando visibile per la presenza di elementi naturali (collina e vegetazione arbustiva autoctona densa e rada)



11_ "Dolina di crollo lungo la SP. Forestola"_ 41.451550, 13.130100; 41°27'05.6"N, 13°07'48.4"E
L'area di impianto dista 2,2 km circa dalla struttura romana (Beni ricognitivi di piano_ beni puntuali testimonianza dei caratteri archeologici e storici_ TAV_ B PTPR_ art.134 co.1 lett. c D.Lgs. 42/2004) non risultando visibile per la presenza di elementi naturali (vegetazione arbustiva autoctona densa e rada)



12_ "Ville romane"_ 41.436330, 13.166370; 41°26'07.2", 13°09'58.9"E
41.436280, 13.167190; 41°26'10.6", 13°10'01.9"E
L'area di impianto dista 5,4 km circa dalle ville romane (Beni ricognitivi di piano_ beni puntuali testimonianza dei caratteri archeologici e storici_ TAV_ B PTPR_ art.134 co.1 lett. c D.Lgs. 42/2004) non risultando visibile per la presenza di elementi naturali (vegetazione arbustiva autoctona densa e rada)



13_ "Strada dei Gricilli"_ 41.460033, 13.120245; 41°27'36.1"N, 13°07'19.9"E
L'area di impianto dista 1,74 km circa dalla "Strada dei Gricilli" non risultando visibile per la presenza di elementi naturali (vegetazione arbustiva autoctona densa e rada)



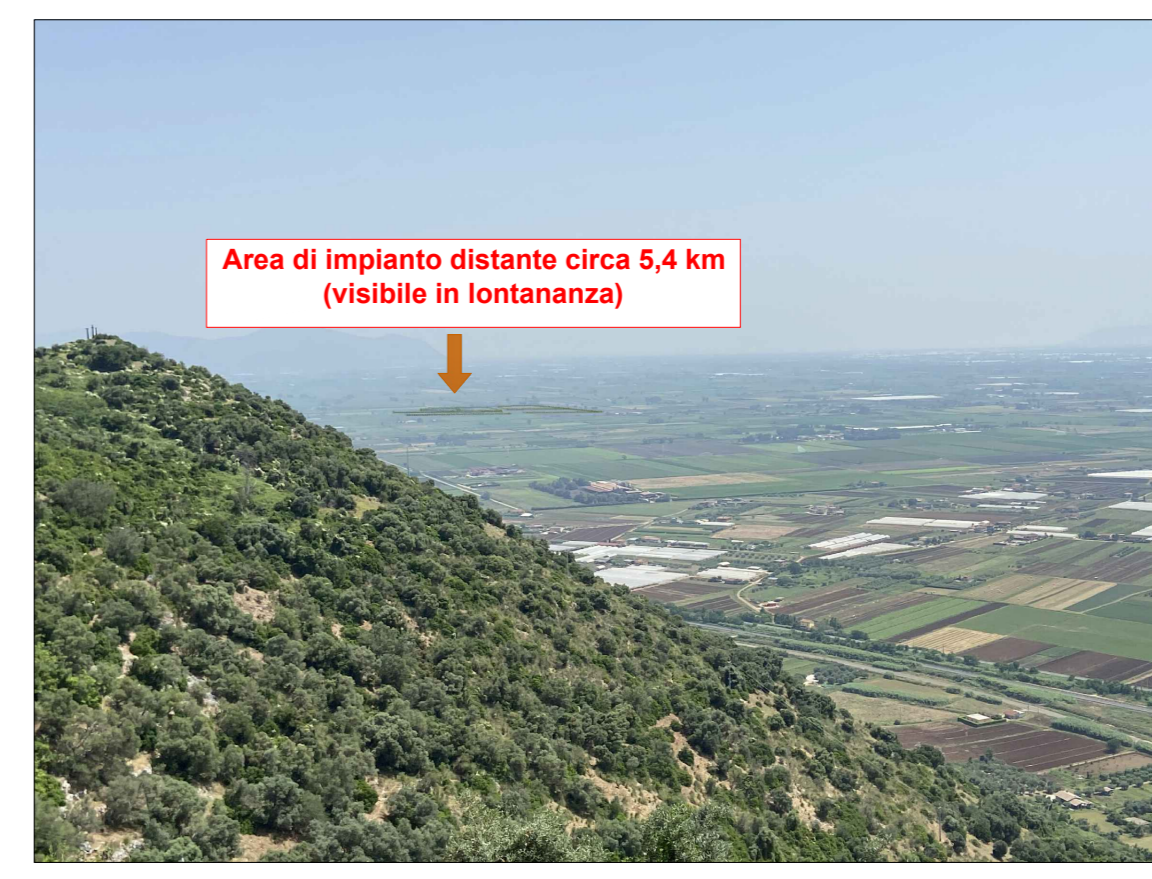
14_ "Ferrovia"_ 41.459661, 13.120813; 41°27'34.8"N, 13°07'14.9"E
L'area di impianto dista 1,75 km circa dalla Ferrovia non risultando visibile per la presenza di elementi naturali (vegetazione arbustiva autoctona densa e rada)



15_ "Riserva Statale Lestra della Coscia" (comune di Sabaudia (LT))_ 41.372187, 13.034055; 41°22'19.9"N, 13°02'02.6"E
L'area di impianto dista 9,3 km circa dalla Riserva Statale_ "Lestra della Coscia" non risultando visibile per la presenza di elementi naturali (vegetazione arbustiva autoctona densa e rada)



16_ "Sezze (LT)_ "Zone circostanti l'abitato del comune di Sezze (LT)"_ 41.496902, 13.059217; 41°29'48.9"N, 13°03'33.2"E
L'area di impianto dista 5,4 km circa dalle "Zone circostanti l'abitato del comune di Sezze (LT)"_ Beni di insieme, vaste località con valore estetico tradizionale, bellezze panoramiche (art.8 PTPR)
Fotoinserimento del solo intervento progettuale



16_ "Sezze (LT)_ "Zone circostanti l'abitato del comune di Sezze (LT)"_ 41.496902, 13.059217; 41°29'48.9"N, 13°03'33.2"E
L'area di impianto dista 5,4 km circa dalle "Zone circostanti l'abitato del comune di Sezze (LT)"_ Beni di insieme, vaste località con valore estetico tradizionale, bellezze panoramiche (art.8 PTPR)
Fotoinserimento dell' intervento progettuale con le opere di mitigazione

Regione Lazio
Provincia di Latina
Comune di Sezze

Analisi di intervisibilità
Art. 27 bis del D.Lgs. 152/2006

CODICE ELABORATO: REV: DATA: SCALA:
LT_SEZ_PAE01a 01 AGO/2023 Varie

Committente
Marseglia AMARANTO GREEN S.R.L.
MARSEGLIA AMARANTO GREEN S.R.L.
Via Isola della Giudicea, 753/C
30133 - Venezia (VE)
Tel. +39 0874 67618 - fax +39 0874 1862021
P. Iva e C.F. 11046820962

Progettazione
Silver Ridge Power Italia S.r.l.
Via Luigi Iamunno, 2 - 66025 Ripalmondo CB
Salvo Spigno - Via della Magliana, 422 - 00148 Roma RM
Tel. +39 0874 67618
Mobile: +39 320 4328009
info@silver-ridge.it www.amarantogreen.com

LIVELLO DI PROGETTAZIONE: PROGETTO DEFINITIVO
Realizzazione ed esercizio di un impianto su serre agricoli della potenza di 46,16 MWp e delle opere di connessione
Comune di Sezze (LT), Via Migliara, 48 sx
Coordinate geografiche: 41°27'13.5"N 13°05'52.2"E / 41.453746N, 13.097829E

TIMBRI E FIRMA