STRALCIO PIANTA / COPERTURA SERRE CON ASPARAGI
Scala 1:100



SEZIONE SERRE (Y-Y')
Scala 1:100

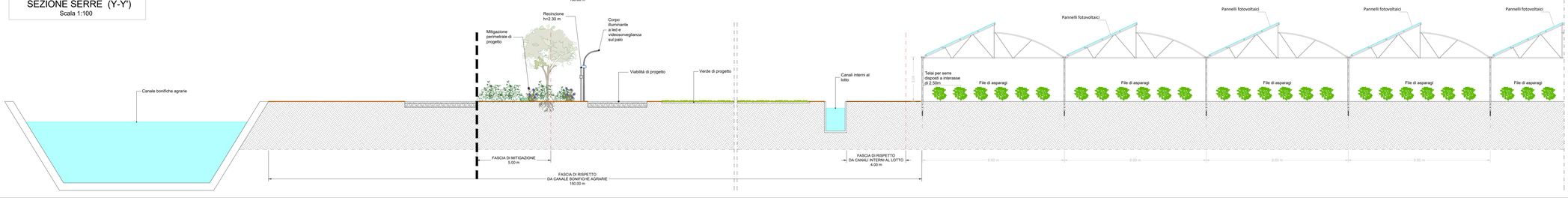

IMPIANTO SEZZE - LATINA
STRALCIO CATASTALE CON AREA IMPIANTO SERRE

LEGENDA

- Limite impianto
- Superficie coperta da serre
- Distanza di 150 m dalle serre in progetto rispetto ai canali di bonifica (cfr. art. 47 co.4 del PTPR)

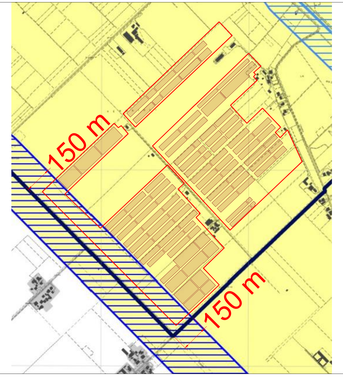

Regione Lazio
Provincia di Latina
Comune di Sezze

Leonardo Giuseppe Marseglia
04.08.2023 09:59:26
GMT+01:00

Specifiche su fasce di rispetto

Art. 27 bis del D.Lgs. 152/2006

CODICE ELABORATO:	REV:	DATA:	SCALA:
LT_SEZ-INT07	01	AGO/2023	Varie

Committente

MARSEGLIA AMARANTO GREEN SRL
Via Isola della Giudecca, 753/C
30133 - Venezia (VE)
tel. + 39 0874 676816 - fax + 39 0874 1862021
P. Iva e C.F. 11046820962

Progettazione

Silver Ridge Power Italia S.r.l.
Via Luigi Iannarino, 2 - 86025 Ripalimosani CB
Sede Legale: Via della Magliana, 422 - 00148 Roma RM
Tel. +39 0874 67618
Mobile: +39 320 4328809
info@srpi.eu | www.amarantoholding.com

LIVELLO DI PROGETTAZIONE: PROGETTO DEFINITIVO

Realizzazione ed esercizio di un impianto su serre agrivoltaiche
della potenza di 46,16 MWp e delle opere di connessione
Comune di Sezze (LT), Via Migliara, 48 sx
Coordinate geografiche: 41°27'13.5"N 13°05'52.2"E / 41.453746N, 13.097829E

TIMBRI E FIRMA: