STRALCI DEGLI STRUMENTI DI PIANIFICAZIONE PAESAGGISTICO TERRITORIALE

Riferimento NTA PTPR LAZIO: http://dati.lazio.it/catalog/it/dataset/ptpr/resource/618f56fe-b3a3-4231-9cc1-560370ba86d3

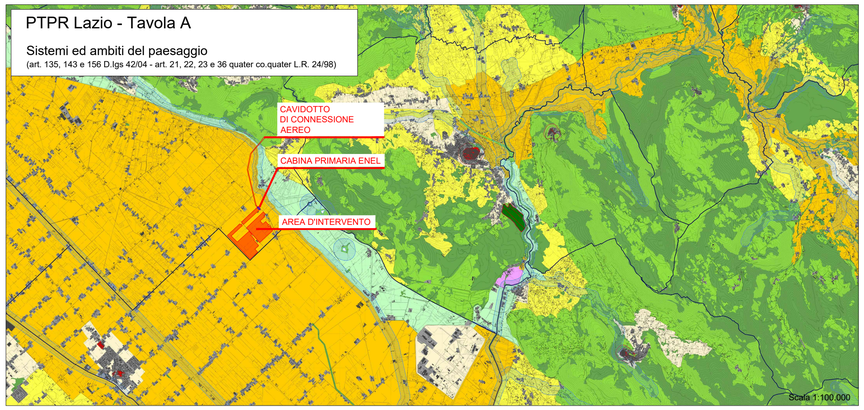



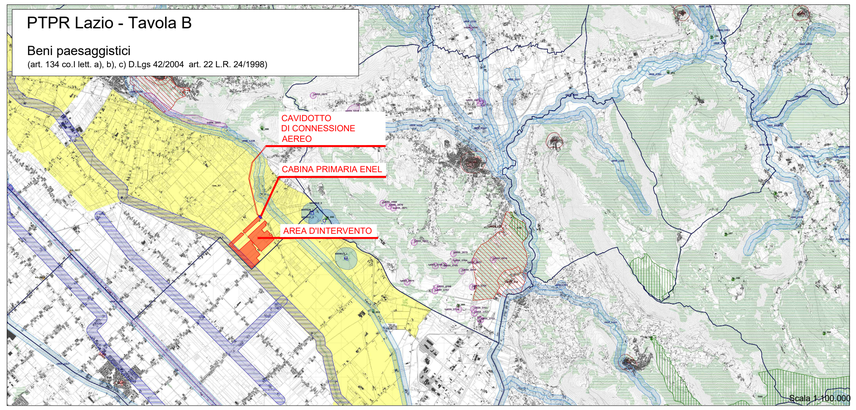



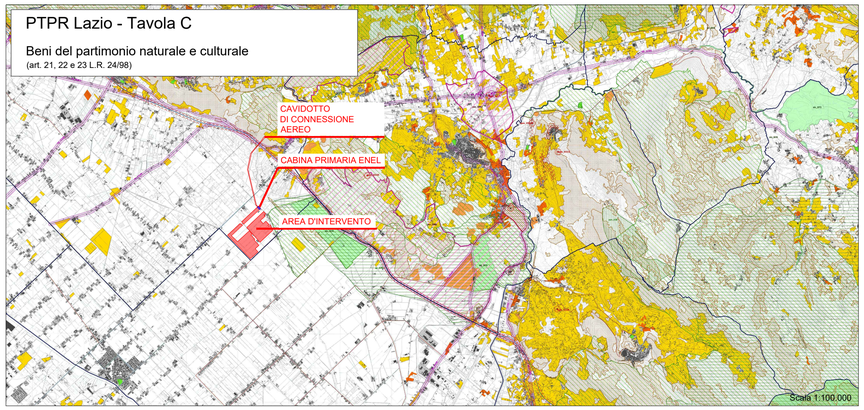



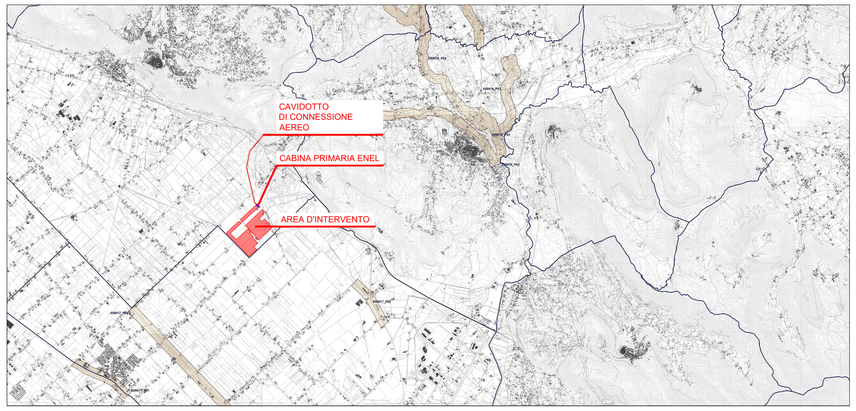

Quadro d'unione dei comuni

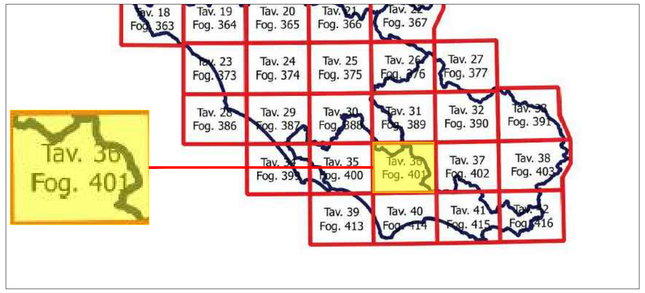

PTPR Lazio - Tavola A

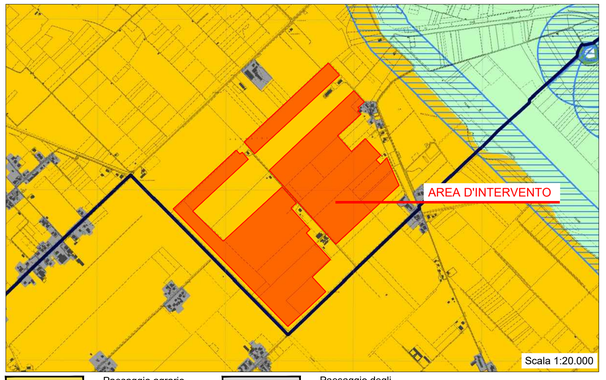

Paesaggio agrario di rilevante valore

Paesaggio degli insediamenti urbani

PTPR Lazio - Tavola B

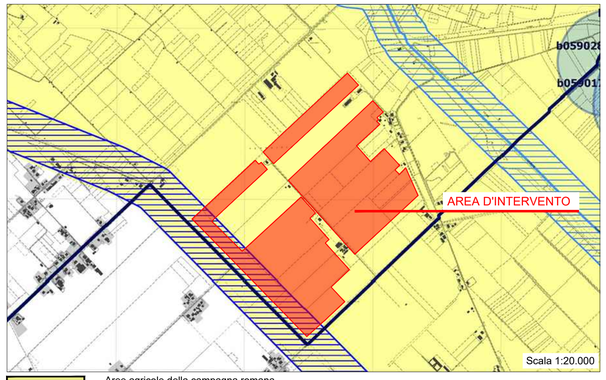

Aree agricole della campagna romana e delle bonifiche agrarie

PTPR Lazio - Tavola C

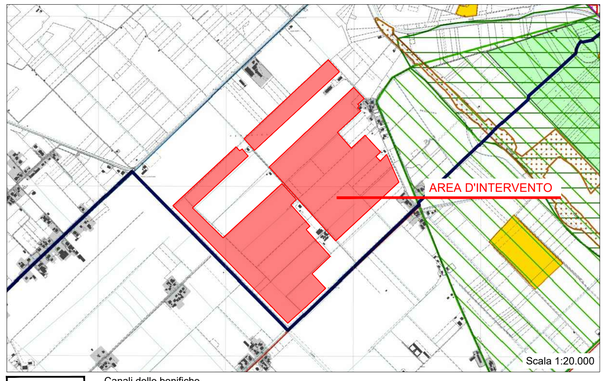

Canali delle bonifiche agrarie

PTPR Lazio - Tavola D

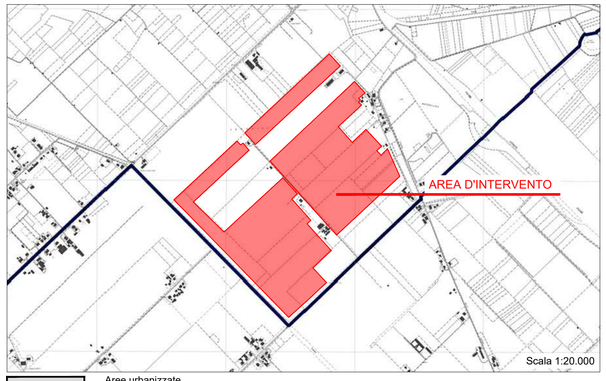

Aree urbanizzate del PPTR

PIANO TERRITORIALE PAESAGGISTICO PROVINCIALE
Norme PTPR

Articolo 24
Paesaggio agrario di rilevante valore
Il Paesaggio agrario di rilevante valore è costituito da porzioni di territorio caratterizzate dalla naturale vocazione agricola che conservano i caratteri propri del paesaggio agrario tradizionale.

Si tratta di aree caratterizzate da produzione agricola, di grande estensione, profondità e omogeneità e che hanno rilevante valore paesistico per l'eccellenza dell'assetto percettivo, scenico e panoramico.

In questo ambito paesaggistico sono comprese le aree in prevalenza caratterizzate da una produzione agricola tipica o specializzata e le aree di primaria importanza per la funzione agricolo produttiva anche in relazione alla estensione dei terreni.

La tutela è volta alla salvaguardia della continuità del paesaggio mediante il mantenimento di forme di uso agricolo del suolo.

Articolo 6
Efficacia del PTPR nelle aree non interessate dai beni paesaggistici
Nelle porzioni di territorio che non risultano interessate dai beni paesaggistici ai sensi dell'articolo 134, comma 1, lettere a), b), c) del Codice, il PTPR non ha efficacia prescrittiva e costituisce un contributo conoscitivo con valenza propositiva e di indirizzo non vincolante per l'attività di pianificazione e programmazione della Regione, della Città metropolitana di Roma Capitale, delle Province, dei Comuni e delle loro forme associative, nonché degli altri soggetti interessati dal presente Piano.

Regione Lazio
Provincia di Latina
Comune di Sezze

Localizzazione dell'intervento su stralci degli strumenti di pianificazione paesaggistico territoriale
Art. 27 bis del D.Lgs. 152/2006

Firmato digitalmente da: Leonardo Giuseppe Marseglia
Data: 04/08/2023 10:14:44

CODICE ELABORATO:	REV:	DATA:	SCALA:
LT_SEZ-PD24	01	AGO/2023	Varie

Committente

MARSEGLIA AMARANTO GREEN SRL
Via Isola della Giudecca, 753/C
30133 - Venezia (VE)
tel. + 39 0874 67618 - fax + 39 0874 1862021
P. Iva e C.F. 11046820962

Progettazione

Silver Ridge Power Italia S.r.l.
Via Luigi Iammarino, 2 - 86025 Ripalimosani CB
Sede Legale: Via della Magliana, 422 - 00148 Roma RM
Tel.: +39 0874 67618
Mobile: +39 320 4326809
info@srpi.eu | www.amarantoholding.com

LIVELLO DI PROGETTAZIONE: PROGETTO DEFINITIVO

Realizzazione ed esercizio di un impianto su serre agrivoltaiche
della potenza di 46,16 MWp e delle opere di connessione
Comune di Sezze (LT), Via Migliara, 48 sx
Coordinate geografiche: 41°27'13.5''N 13°05'52.2''E / 41.453746N, 13.097829E

TIMBRI E FIRMA: