


- LEGENDA:
- CORSI D'ACQUA
 - CONFINI COMUNALI
 - SISTEMAZIONI ARGINALI
 - SISTEMAZIONI A VERDE (per maggiori dettagli riferirsi a elaborato "ARCH 0013_00")
 - AREE PAVIMENTATE
 - AREE PAVIMENTATE








STRUTTURA TERRITORIALE LOMBARDIA

MI 27/07 - ESECUZIONE DEI LAVORI PER LA REALIZZAZIONE DEL RACCORDO AUTOSTRADALE TRA L'AUTOSTRADA A4 E LA VAL TROMPIA - TRONCO OSPITALETTO - SEREZZO, TRATTO CONCESIO - SAREZZO COMPRESO LO SVINCOLO DI CONCESIO. LOTTO N.1.

PERIZIA DI VARIANTE LUMEZZANE

IL DIRETTORE TECNICO DI CANTIERE <i>Ing. Antonio Delle Chiaie</i> IL PROGETTISTA RESPONSABILE DELL' ELABORATO <i>Dott. Ing. Giovanni Piazza</i> CONSULENZA SPECIALISTICA		IL PROGETTISTA:  Responsabile dell'integrazione tra le prestazioni specialistiche del progetto Esecutivo di dettaglio: Direttore Tecnico Dott. Ing. Giovanni Piazza Ordine degli Ingegneri della Provincia di Roma n. A-27296
IL RESPONSABILE DEL PROCEDIMENTO <i>Ing. Giancarlo Luongo</i> IL DIRETTORE DEI LAVORI <i>Ing. Giuseppe Zanframundo</i> IL COORDINATORE PER LA SICUREZZA IN FASE DI ESECUZIONE <i>Ing. Paolo Salsone</i>	L'impresso esecutrice  PROTOCOLLO	DATA

PLANIMETRIE DI PROGETTO
Planimetrie di progetto
Tav. 7

CODICE PROGETTO	CODICE FILE	REVISIONE	SCALA:
PROGETTO	GEN0043_02	02	1:1000
UN. PROG.	CODICE ELAB.		
	PVT 00000 D GEN 0043		

Revisione	Descrizione	Data	Redatto	Verificato	Approvato
02	Terza emissione	Agosto 2023	R.Fiore	E.Stramucci	G.Piazza
01	Seconda emissione	20/04/2020	Ruffini/Provero	A.Matto	A.Del Grosso
00	Prima emissione	30/11/2019	Ruffini/Provero	A.Matto	A.Del Grosso