

**Verifica di assoggettabilità alla V.I.A.**

Codice elaborato - Titolo elaborato  
**T01 - INQUADRAMENTO CARTOGRAFICO**


Revisione **Rev. 1**    Data: **Luglio 2023**    Scala: **1 : 5.000**

**Proponenti:**  
 Comune di Lerici  
 Provincia della Spezia

**Progettista:**  
 Ing. Giovanni Procida Mirabelli

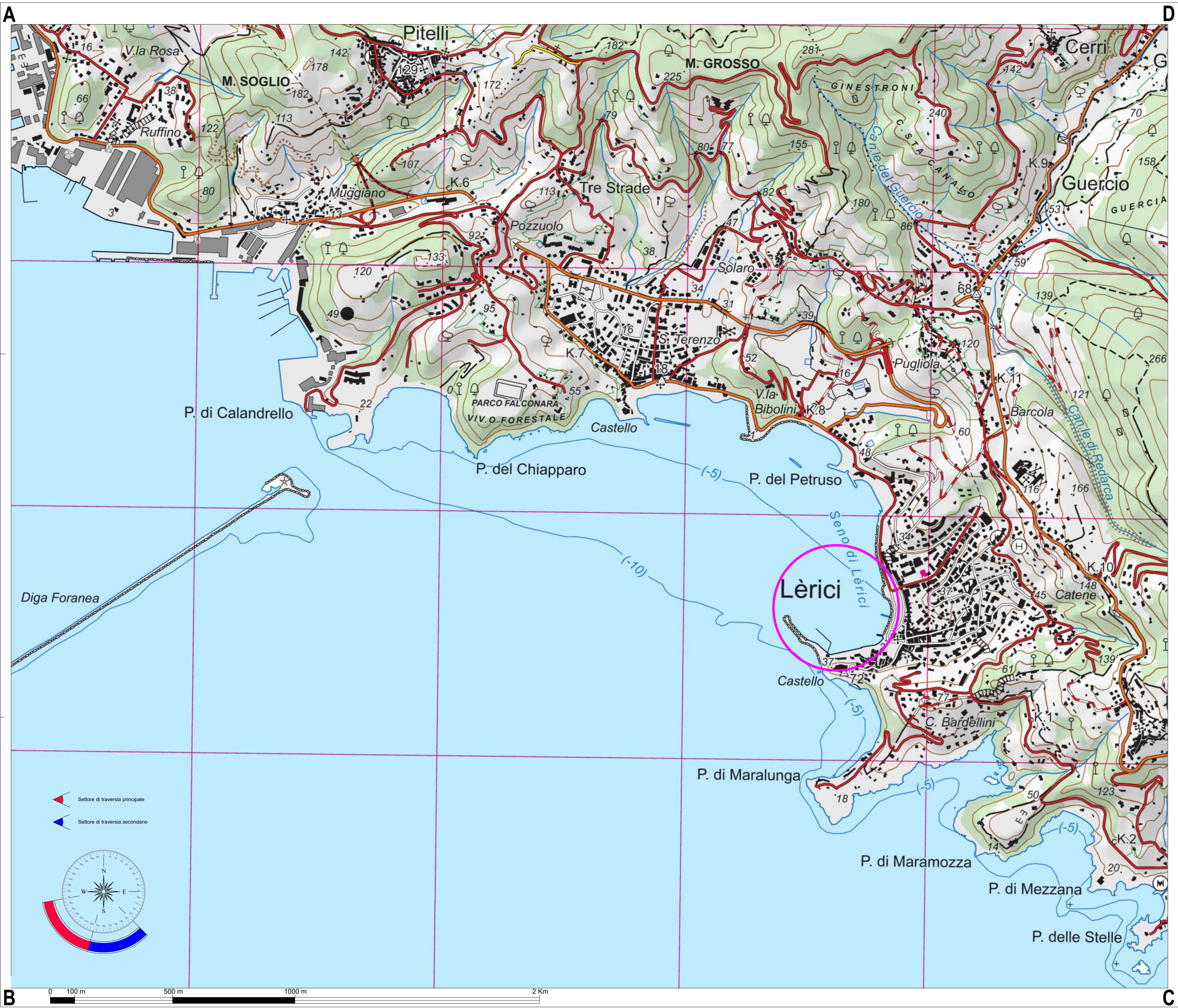
**R.U.P.:**  
 Arch. Ivano Pepe

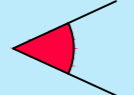
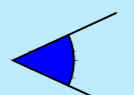
**Collaborazione alla progettazione:**  
 Ing. Ludovico Santoro

**Note elaborato:**  
 Area di intervento  
 --- Griglia a maglie quadre 1x1 Km

**COORDINATE VERTICI (WGS84)**

Vertice	Coordinate
A	44° 05' 47.80" N ; 9° 51' 53.20" E
B	44° 03' 40.49" N ; 9° 51' 53.21" E
C	44° 03' 40.50" N ; 9° 55' 25.49" E
D	44° 05' 47.81" N ; 9° 55' 25.50" E



 Settore di traversia principale  
 Settore di traversia secondario

