Planimetria Stazione di Elevazione - Scala 1:500

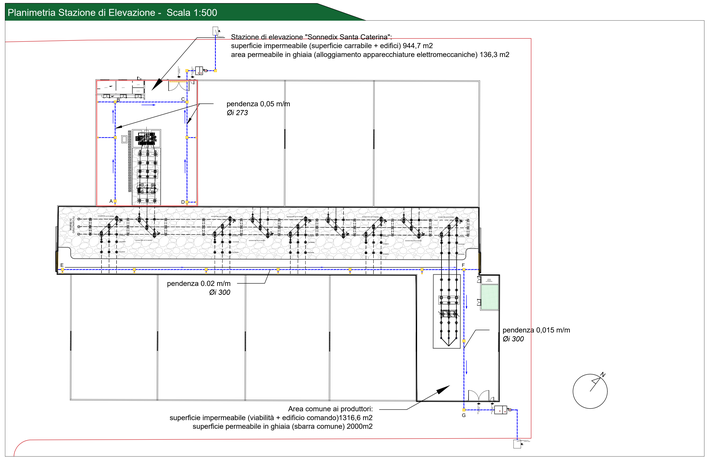

Planimetria Stazione di Elevazione - Scala 1:100

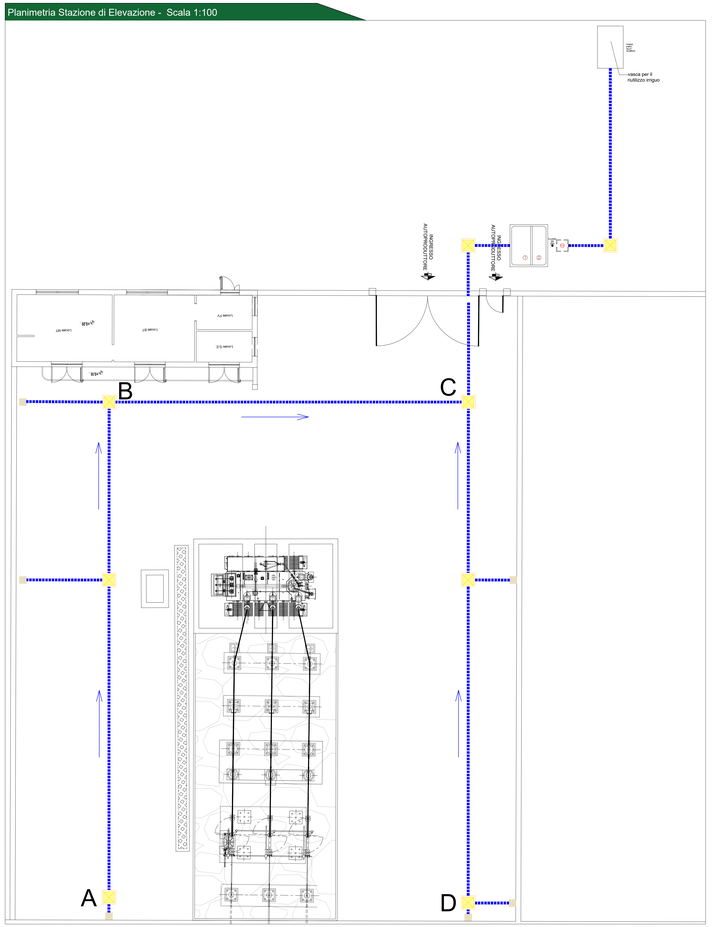

Planimetria Aree comuni - Scala 1:200

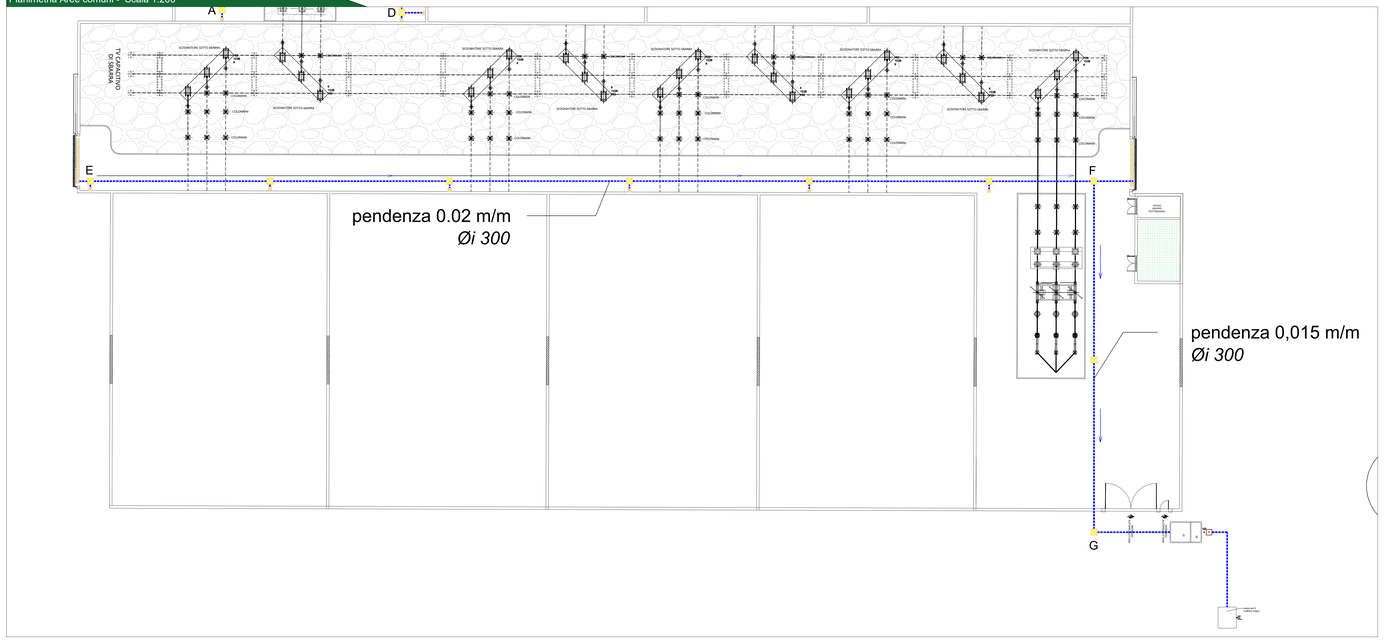

Inquadramento area - Scala 1:2.000

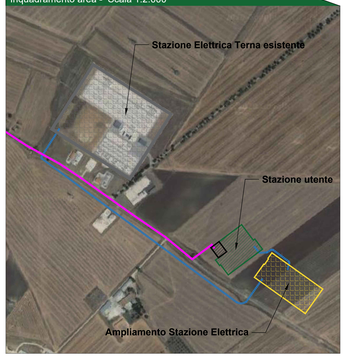

Legenda generale

- Cavidotto MT a realizzarsi
- Cavidotto AT a realizzarsi
- Stazione utente a realizzarsi
- Ampliamento Stazione Elettrica a realizzarsi
- Stazione Elettrica Terna esistente
- Superficie permeabile in ghiaia
- Superficie asfaltata
- Tubo strutturato in polietilene prodotto in conformità alla norma EN 13476 tipo B
- Pozzetto di ispezione prefabbricato dotato di chiusini carrabili ai mezzi pesanti
- Caditoia per la raccolta delle acque meteoriche
- (1) Vasca di sedimentazione acque meteoriche
- (2) Vasca di disoleazione acque meteoriche
- (P1) Pozzetto di campionamento aree comuni
- (P2) Pozzetto di campionamento stazione di elevazione

Particolari costruttivi - fuori scala

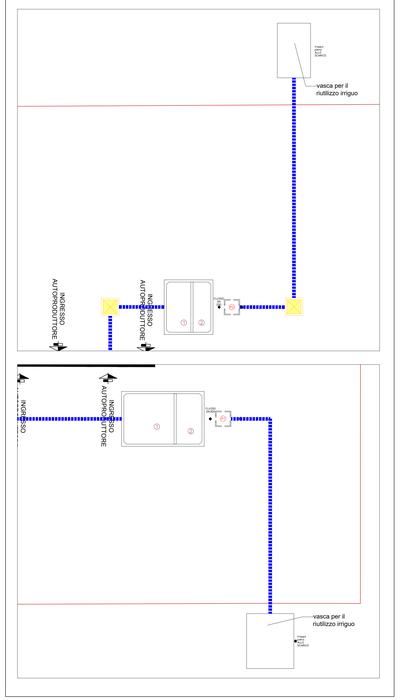

Particolari costruttivi - fuori scala

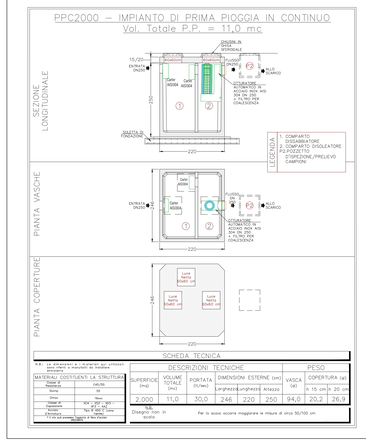

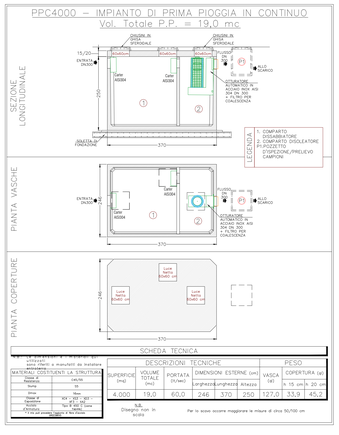

Pozzo perdente



Pozzetto prefabbricato

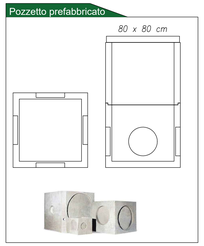

Caditoia stradale con griglia

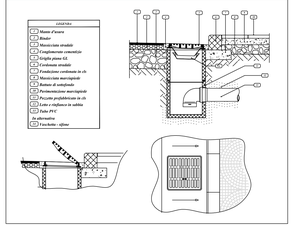

Posa della condotta

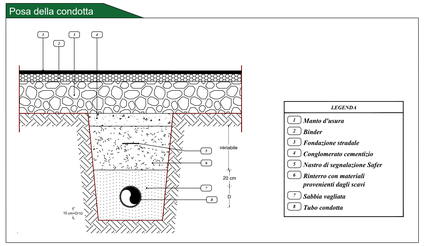

IMPIANTO AGROVOLTAICO "VENTURA"

della potenza in immissione 40,00 MW e 47,00 MW in DC

PROGETTO DEFINITIVO

COMMITTENTE:

SONNEDIX SANTA CATERINA s.r.l.
Corso Vittorio Emanuele, 29 - 10121 Torino (TO)
P.IVA: 12214420017
Tel. 02 49524332
email/pec: secaterina.pec@mailbox.it

PROGETTAZIONE:

TEKNE srl
Via Ferrero Gobetti, 11 - 70122 MODRA
Tel +39 080 6577 - 080611 - Fax +39 080 5332915
www.pugliaenergia.it - e-mail: info@pugliaenergia.it

PROGETTISTA:
Dott. Ing. Renato Pertuso
(Direttore Tecnico)

LEGALE RAPPRESENTANTE:
dott. Renato Mansi

PD — PROGETTO DEFINITIVO

IMPIANTO DI TRATTAMENTO DELLE ACQUE METEORICHE DELLA STAZIONE UTENTE

Tavola: AR10

Filename: TKA606CVR10Relazione-acque-meteoriche01.dwg

Data / emissione:	Redatto:	Verificato:	Approvato:	Scala:
Luglio 2023	F. RICCO	G.MARTUSCIO	A.MARTUSCIO	A 1000 / B 500 / C 100

REVISIONI				
1				
2				
3				
4				

Protocollo Telcne:

TKA606