



*Ministero della cultura*

SOPRINTENDENZA SPECIALE PER IL PIANO NAZIONALE  
DI RIPRESA E RESILIENZA

*Roma (vedi intestazione digitale)*

*Class* SS-PNRR [34.43.01/8.23.6/2021]

*Allegati:*

*Al* Ministero dell'Ambiente e della Sicurezza Energetica  
Direzione Generale Valutazioni Ambientali  
Divisione V – Procedure di Valutazione VIA e VAS  
*VA@pec.mite.gov.it*

*Al* Ministero dell'Ambiente e della Sicurezza Energetica  
Commissione Tecnica PNRR-PNIEC  
*compniec@pec.mite.gov.it*

*Alla* Società Tozzi Green S.p.A.  
*tozzi.re@legalmail.it*

*Oggetto:*

**[ID\_VIP: 9909] TROIA (FG), LUCERA (FG):** Progetto di un impianto agrivoltaico, denominato "Impianto Agrivoltaico Troia San Giusta", della potenza complessiva di 32,62 MW, da realizzarsi nel Comune di Troia (FG), in località "San Giusta", e delle relative opere di connessione alla RTN, ricadenti anche nel Comune di Lucera (FG).  
Proponente: Tozzi Green S.p.A.

Procedura di Valutazione di Impatto Ambientale ai sensi dell'art. 23 del D.Lgs. 152/2006.  
Richiesta integrazioni Soprintendenza Speciale per il PNRR (MiC)

*e. p. c.*

*Alla* Soprintendenza Archeologia, Belle Arti e Paesaggio  
per le Province di Barletta-Andria-Trani e Foggia  
*sabap-fg@pec.cultura.gov.it*

*Al* Servizio II - Scavi e tutela del patrimonio archeologico  
della DG ABAP

*Al* Servizio III - Tutela del patrimonio storico, artistico e architettonico  
della DG ABAP

*Alla* Regione Puglia  
Dipartimento ambiente paesaggio e qualità urbana  
Sezione autorizzazioni ambientali  
*servizio.ecologia@pec.rupar.puglia.it*

*Alla* Provincia di Foggia  
*protocollo@cert.provincia.foggia.it*

*Al* Comune di Troia (FG)  
*protocollo@pec.comune.troia.fg.it*



MINISTERO  
DELLA  
CULTURA

SOPRINTENDENZA SPECIALE PER IL PIANO NAZIONALE DI RIPRESA E RESILIENZA

Via di San Michele 22, 00153 Roma – TEL. 06.6723.4401

PEC: [ss-pnrr@pec.cultura.gov.it](mailto:ss-pnrr@pec.cultura.gov.it)

PEO: [ss-pnrr@cultura.gov.it](mailto:ss-pnrr@cultura.gov.it)

In riferimento al procedimento in epigrafe.

**VISTO** quanto disposto dall'art. 24 del D. Lgs. 152/2006;

**RILEVATO** che l'intervento rientra tra quelli disciplinati dall'art. 8, c. 2-bis, del D. Lgs. 152/2006, in quanto ricompreso tra le categorie progettuali di cui all'Allegato II della Parte Seconda del D. Lgs. 152/2006 di competenza statale, nonché tra i progetti di attuazione del Piano Nazionale Energia e Clima (PNIEC) di cui all'Allegato I-bis del medesimo D. Lgs. 152/2006;

**VISTI** gli elaborati pubblicati sulla piattaforma web dedicata del Ministero dell'Ambiente e della sicurezza energetica, al seguente indirizzo:

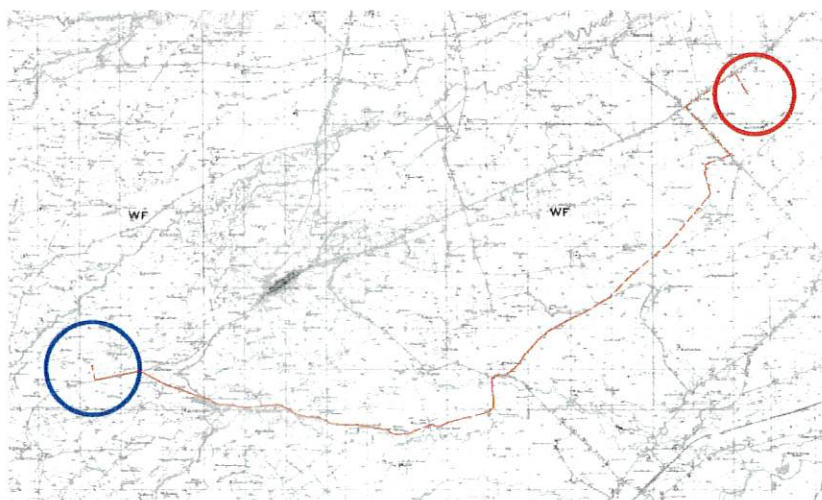
<https://va.mite.gov.it/it-IT/Oggetti/Documentazione/9907/14599>;

**CONSIDERATO** che la Scrivente, con nota prot. n. 13637 del 06/07/2023, ha richiesto alla Soprintendenza ABAP territorialmente competente il proprio parere endoprocedimentale e ai Servizi II e III della Direzione Generale ABAP i propri contributi istruttori.

**CONSIDERATO** che la **Soprintendenza ABAP per le province di Barlette-Andria-Trani e Foggia**, in riscontro alla summenzionata nota di questa Soprintendenza Speciale PNRR, ha inoltrato richiesta di integrazione documentale, nota prot. n. 8331 del 25/07/2023;

**RAVVISATA**, pertanto, la necessità da parte di **questo Ministero** di acquisire documentazione integrativa, se ne trasmettono di seguito i contenuti al MASE, come previsto dal D. Lgs. 152/2006, art. 24.

- 1.a) **Elaborazione e integrazione delle cartografie di inquadramento generale** con inserimento su base IGM, CTR e ortofoto, in idonea scala al fine di avere una completa panoramica dell'opera, sufficientemente dettagliata di tutte le componenti dell'impianto in oggetto. A titolo esplicativo, l'elaborato "*Inquadramento generale Corografia IGM*", di cui si riporta di seguito uno stralcio, non riporta indicazioni relativamente all'impianto in esame e alla SSE.





- 1.b) **Elaborazione di cartografia**, in scala 1:25 000, **in cui sia verificare l'impatto sul patrimonio culturale e identitario**. L'unità di analisi è definita dalle figure territoriali del PPTR contenute nel raggio di 3 Km (area vasta di indagine) dall'impianto in esame. L'area con raggio di 3 km dovrà essere considerata per ogni campo fotovoltaico di progetto (atteso che gli stessi non siano contigui). Si dovrà considerare lo stato dei luoghi in relazione ai caratteri identitari di lunga durata (invarianti strutturali, regole di trasformazione del paesaggio) che contraddistinguono l'ambito paesistico oggetto di valutazione e che sono identificati nelle Schede d'Ambito del PPTR, verificando che la trasformazione introdotta dal progetto in valutazione nel territorio di riferimento non interferisca con l'identità di lunga durata dei paesaggi e quindi con le invarianti strutturali. Si dovranno riportare tutti i BP e UCP ricadenti nell'area di analisi.
- 1.c) **Integrazione delle fotosimulazioni, ante e post operam**, prodotte da tutti i punti percettivi sensibili dinamici e statici, ai sensi degli artt. 10, 136 e 142 del D.Lgs 42/2004 e ss.mm.ii, ricompresi nell'area vasta di analisi. Le fotosimulazioni riprodotte gli elaborati *Relazione Paesaggistica* e *Fotoinserimenti* analizzano l'impatto percepito solo da alcuni punti percettivi sensibili ricompresi nell'area vasta di analisi.

**I fotoinserimenti dovranno rispondere ai seguenti requisiti:**

- essere realizzati in scala adeguata e leggibile (dovrà essere usata la medesima scala nelle rappresentazioni ante e post operam);
  - non presentare distorsioni di alcun genere (es. modalità panoramica);
  - essere realizzati su immagini fotografiche reali, nitide e aggiornate (non saranno ritenute idonee fotosimulazioni su base fotografica estrapolata da Google Street View);
  - essere ripresi in condizioni di piena visibilità (assenza di nuvole, nebbia, foschia, condizioni di luminosità poco favorevoli alla lettura del contesto);
  - essere corredati da una planimetria che indichi i coni ottici e le coordinate geografiche dei punti di ripresa, espresse in formato WGS 84 gradi decimali (es. 40.123456, 16.123456);
  - rappresentare in ordine:
    - i. stato di fatto (ante operam);
    - ii. stato di progetto del solo impianto in esame (post operam);
    - iii. stato di progetto con altri impianti FER eventualmente visibili (post operam)
  - privilegiare i punti di maggiore visibilità dell'impianto. In particolare, a solo titolo esemplificativo dato l'elevato numero di beni tutelati presenti nell'area interessata, dai seguenti punti:
    - i. Masseria Santa Giusta, Posta Santa Giusta, Masseria Pozzorsogno, Posta S. Annunzia, Masseria Posta Torre (tutte in prossimità del campo agrivoltaico);
    - ii. Regio Tratturello Foggia Camporeale (almeno tre punti di ripresa, nelle zone più prossime al capo agrivoltaico) al fine di valutare i potenziali impatti in sequenza;
- 1.d) **Attestazione inesistenza usi civici** sui terreni interessati dall'intervento nel suo complesso ed eventuale planimetria con rappresentazione grafica e localizzazione degli stesi rispetto all'impianto;



- 1.e) **Elaborazione di apposita documentazione** di analisi e calcolo della rispondenza dell'impianto in esame alle *Linee Guida in materia di impianti agrivoltaici*, elaborate da un gruppo di lavoro coordinato dall'allora Ministero della Transizione Ecologica – Dipartimento per l'Energia, il cui scopo è quello «di chiarire quali sono le caratteristiche minime e i requisiti che un impianto fotovoltaico dovrebbe possedere per essere definito agrivoltaico (...)». La documentazione prodotta non risulta idonea e completa per chiarire tale punto;
- 1.f) **Cartografia degli impatti cumulativi** in cui siano opportunamente rappresentati l'impianto in oggetto, con relative opere di connessione, e tutti gli impianti FER (eolici, fotovoltaici, agrivoltaici, ecc.), nell'area vasta di indagine, già realizzati, in corso di realizzazione, approvati ma non ancora realizzati e quelli per i quali è ancora in corso l'istruttoria.


**Si rimane in attesa di un cortese riscontro a quanto sopra richiesto.**

Supporto Ales S.p.A.  
arch. Ilaria Martella


Il funzionario del Servizio V della DG ABAP  
arch. Serena Bisogno



Per IL DIRIGENTE DEL SERVIZIO V  
Arch. Rocco Rosario TRAMUTOLA  
IL FUNZIONARIO DELEGATO  
Arch. Francesco ELEUTERI  
(delega nota prot. n. 0026994 del 4 agosto 2023)



IL SOPRINTENDENTE SPECIALE  
per il PNRR  
dott. Luigi LA ROCCA



MINISTERO  
DELLA  
CULTURA

SOPRINTENDENZA SPECIALE PER IL PIANO NAZIONALE DI RIPRESA E RESILIENZA

Via di San Michele 22, 00153 Roma – TEL. 06.6723.4401

PEC: ss-pnrr@pec.cultura.gov.it

PEO: ss-pnrr@cultura.gov.it