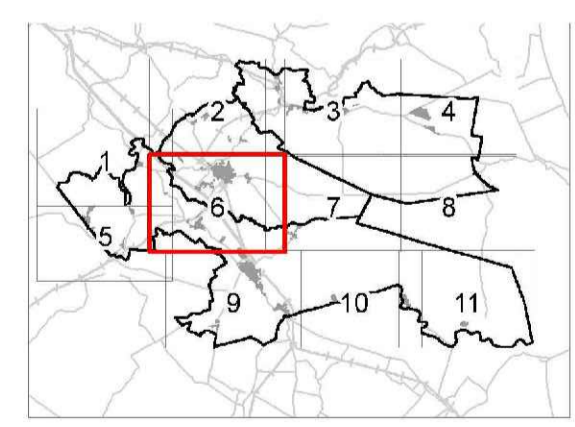
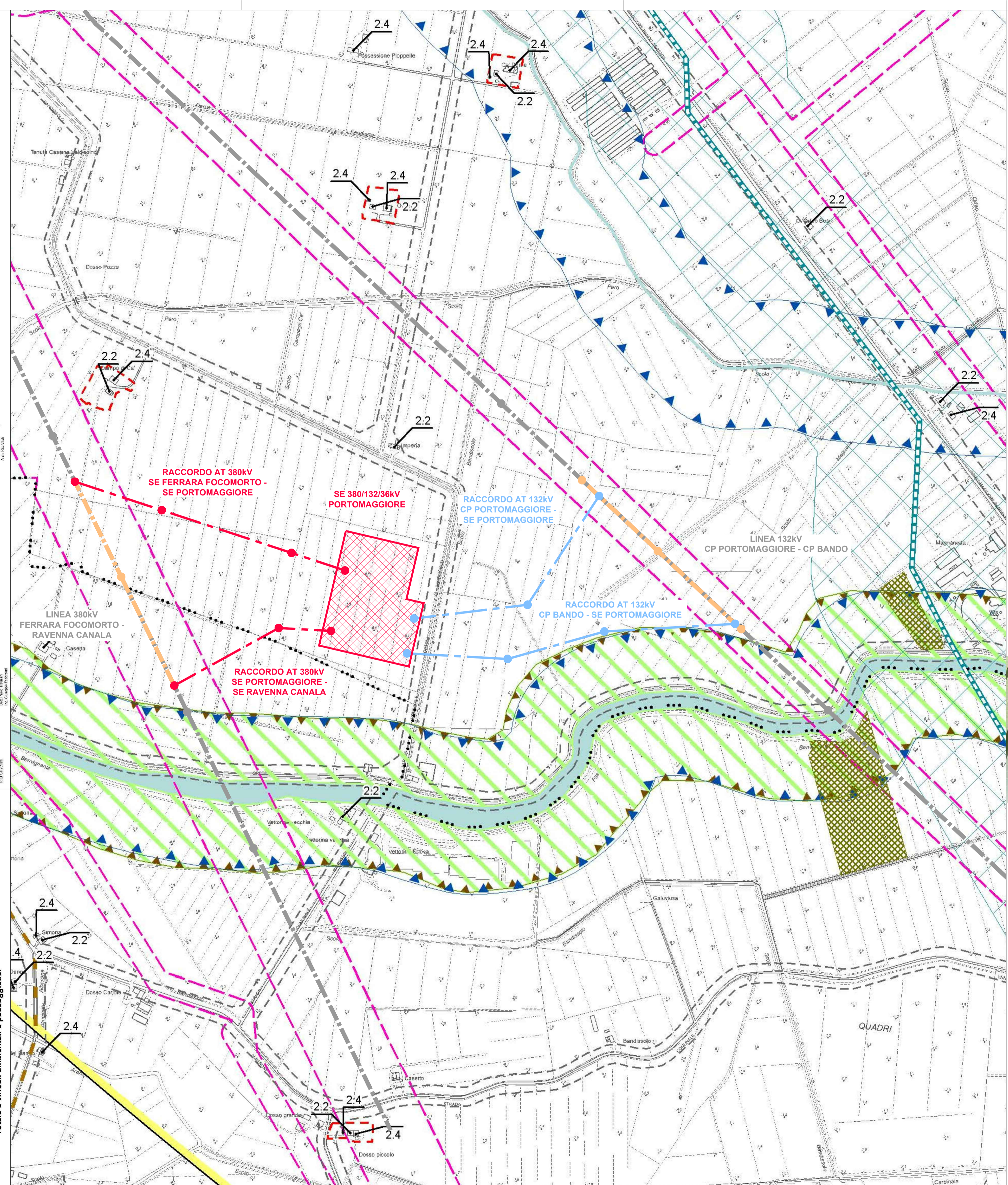


- Legenda**
- Confine comunale
  - Territorio urbanizzato
  - Tutela dell'ambiente e dell'identità storico culturale**
  - Tutela ambientale e paesaggistica**
  - Invasi ed alvei di laghi, bacini e corsi d'acqua (PTCP)
  - Zone di tutela dei corsi d'acqua (PTCP)
  - Zona di particolare interesse paesaggistico-ambientale (PTCP)
  - Zona di tutela naturalistica (PTCP)
  - Dossi di rilevanza storico-documentale e paesistica (PTCP)
  - Siti di Importanza Comunitaria (SIC) e Zone di Protezione Speciale (ZPS)
  - Area naturale
  - Casi istitute
  - Centri storici
  - Area soggetta a vincolo paesaggistico**
  - Territori contigui ai laghi (D.lgs. 42/2004 art.142 lett. b)
  - Tormenti e corsi d'acqua e relative sponde per m. 150 (D.lgs. 42/2004 art.142 lett. c)
  - Parco del Delta del Po (D.lgs. 42/2004 art.142 lett. f)
  - Territori coperti da foreste e da boschi (PTCP + D.lgs. 42/2004 art.142 lett. g)
  - Zone uniche - Convenzione di Ramsar (D.lgs. 42/2004 art.142 lett. i)
  - Area interessata da specifiche disposizioni di vincolo (art. 135 D.lgs. 42/2004)
  - Complessi archeologici (PTCP + D.lgs. 42/2004 art.142 lett. m)
  - Area di accertata e rilevante consistenza archeologica (PTCP + D.lgs. 42/2004 art.142 lett. n)
  - Area di concentrazione di materiali archeologici (PTCP + D.lgs. 42/2004 art.142 lett. o)
  - Tutela dei beni storico testimoniali e culturali**
  - Edifici e complessi di interesse storico-architettonico e categoria di tutela
  - Edifici e complessi di interesse storico-architettonico e categoria di tutela con vincolo di bene culturale (D.lgs. 42/2004 art.10 e 11)
  - Edifici e complessi di interesse storico-testimoniale e categoria di tutela
  - Alberi di pregio
  - Mostrine tutelate e relativa classe di tutela:
    - 1 - componente complessa del paesaggio da conservare
    - 2 - componente ambientale di base
    - 2a - da conservare
    - 2b - da migliorare
    - 3 - componente storico-documentale
  - Zona interessata dal sito UNESCO area iscritta
  - Zona interessata dal sito UNESCO area lampone
  - Siti vincolati di interesse archeologico di cui alla parte II del D.lgs. 42/2004
  - Perfinezze di edifici e complessi edilizi di interesse storico-architettonico esterne ai centri urbani
  - Corti rurali integrate
  - Visibilità storica
  - Area percorse dal fuoco
  - Tutela relativa alla vulnerabilità e sicurezza del territorio**
  - Zona di rispetto omissiva
  - Zona di rispetto dei depuratori
  - Zona di rispetto stradale
  - Zona di rispetto ferroviario
  - Fascia di rispetto degli elettrodi
  - Zona di rispetto per installazioni militari
  - Fascia di rispetto delle sfatte panoramiche
  - Zona di particolare protezione dell'inquinamento luminoso DGR 1132/2015: Osservatorio astronomico Piacio Natali
  - Fascia di rispetto del condotto di ammissione ed effluve
  - Condotta armonizzata ed effluve
  - Metanodotto
  - Stazione radiobase
  - Isovia: limite massimo d'esproprio
  - Isovia: nuovo alveo canale navigabile
  - Fascia di pertinenza fluviale (PSAI Reno)
  - Fascia di pertinenza fluviale (PSAI Reno) in territorio urbanizzato
  - Impianto a rischio di incidente rilevante

- LEGENDA GENERALE**
- RACCORDI AEREI 380kV
  - ASSE NUOVI SOSTEGNI LINEA 380kV
  - RACCORDI AEREI 132kV
  - ASSE NUOVI SOSTEGNI LINEA 132kV
  - LINEE AEREE TRATTE DA DEMOLIRE
  - LINEE AT ESISTENTI
  - AREA STAZIONI ELETTRICHE



ARGENTA | OSTELLATO | PORTOMAGGIORE  
**PUG 2021**  
 Valli e Delizie  
 Piano Urbanistico Generale (PUG) L.R. 24/2017  
 Tavola dei vincoli  
 Tutela e vincoli ambientali e paesaggistici  
 VIN-tav.1.6



enfinity energy for life

**IMPIANTO FOTOVOLTAICO EG DOLOMITI SRL E OPERE CONNESSE**

POTENZA IMPIANTO 38.5MWp  
 COMUNE DI ARGENTA (FE)

**Proponente**  
 EG DOLOMITI S.R.L.  
 VIA DEI PELLEGRINI 22 - 20122 MILANO (MI) - P.IVA: 11769780963 - PEC: egdolomiti@pec.it

**Progettazione**  
 META STUDIO S.R.L.  
 Via SETTEMBRINI, 1-65123 PESCARA (PE)  
 P.IVA: 02164240687 - PEC: metastudiosrl@pec.it

**Collaboratori**  
 Progettazione Generale: Ing. Corrado Pluchino  
 Progettazione Civile e Idraulica: Ing. Fabio Lassinì  
 Progettazione geotecnica-strutturale: Dott. Matteo Lana  
 Progettazione Ambientale e Paesaggistica: Dott.ssa Eleonora Lamanna  
 Progettazione Opere di Concessione: Brullì Trasmissione S.r.l.

**Coordinatione progettuale**  
 META STUDIO S.R.L.  
 Via SETTEMBRINI, 1-65123 PESCARA (PE)  
 P.IVA: 02164240687 - PEC: metastudiosrl@pec.it

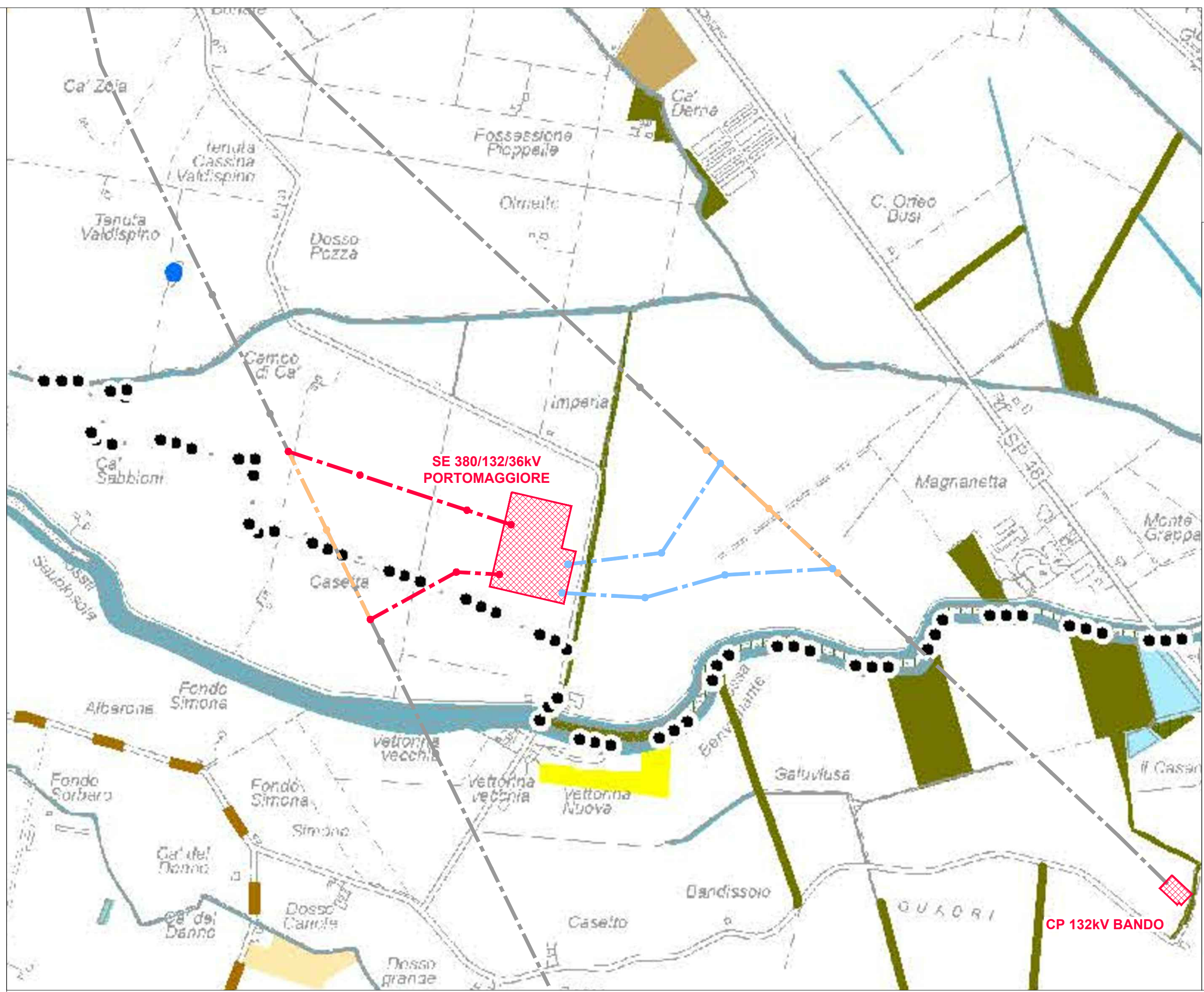
**Titolo Elaborato**  
 INQUADRAMENTO SU PIANIFICAZIONE URBANISTICA E VINCOLI UNIONE VALLI E DELIZIE

LIVELLO PROGETTAZIONE	CODICE ELABORATO	FILENAME	RIFERIMENTO	DATA	SCALA
PROGETTO DEFINITIVO				20.1.2023	1:5.000

**Revisioni**

REV.	DATA	DESCRIZIONE	ESEGUITO	VERIFICATO	APPROVATO
02	20.1.2023	Emissione come da commenti Terna 20.1.2023	099	013	093

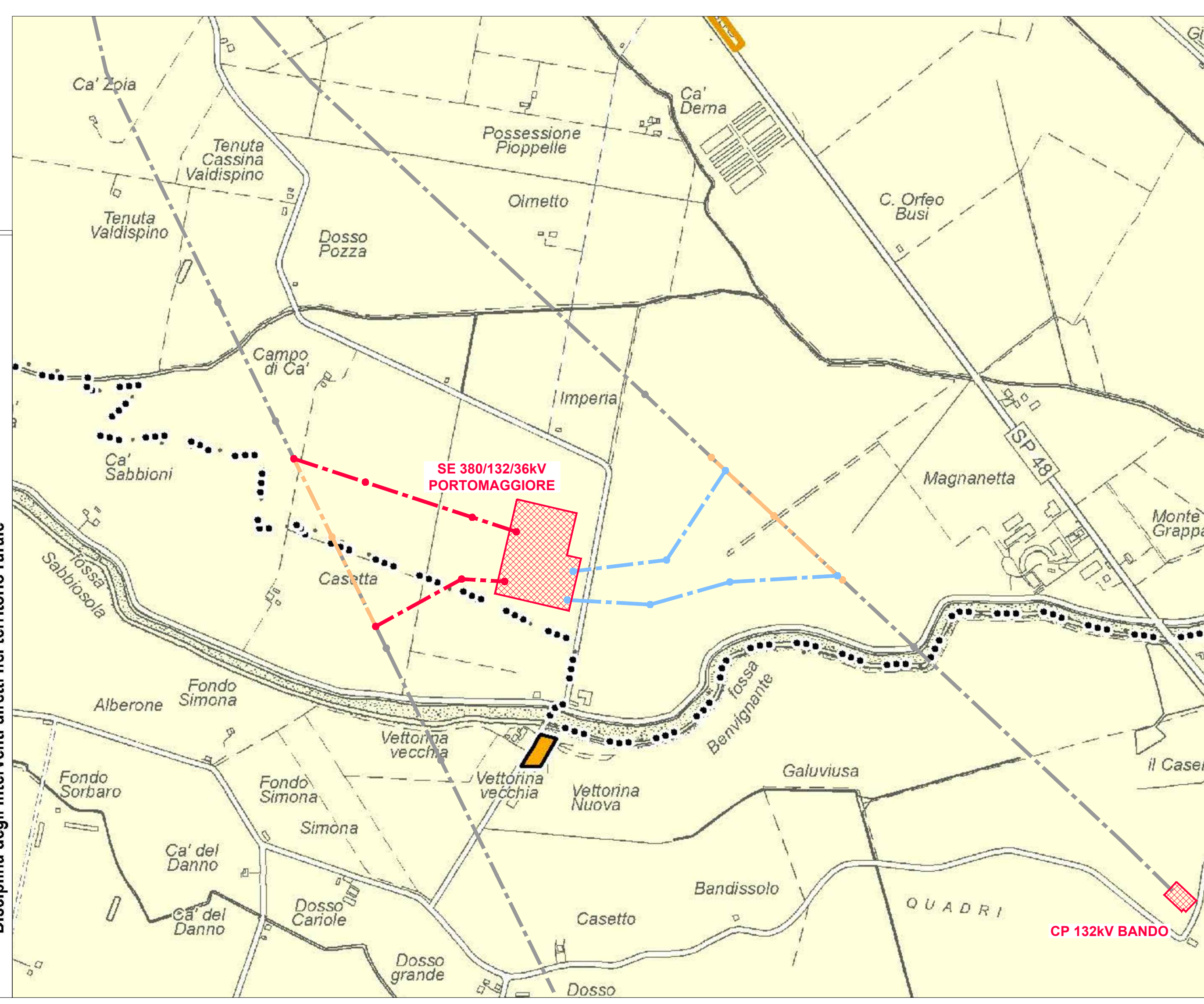
- Legenda**
- Confine comunale
  - Territorio Urbanizzato
  - Aree protette ad alta naturalità e risorse naturali**
    - ▭ Parco del Delta del Po
    - ▭ Aree protette ad alta naturalità
    - Alberi di pregio
    - Maceri
    - ▨ Oasi istituite
    - ▨ Aree di riequilibrio ecologico
  - Aree a medio grado di produzione di servizi ecosistemici**
    - ▭ Vigneti
    - ▭ Frutteti
    - ▭ Arboricoltura da legno, pioppeti
    - ▭ Campi fotovoltaici
  - Componenti eco-paesaggistiche**
    - ▭ Aree boscate da salvaguardare
    - ▭ Aree con vegetazione in evoluzione, boschiglie, argini
  - Aree verdi antropiche**
    - ▭ Verde a verde pubblico
    - ▭ Aree attrezzate per attività sportive o turistico ricreative
    - ▭ Parchi e verde privato
  - Infrastrutture blu esistenti**
    - ▭ Corridoi ecologici primari e secondari
    - ▭ Zone umide interne
    - ▭ Bacini artificiali
  - Rete ecologica**
    - ▭ Nodo ecologico esistente - core area
    - ▭ Nodo ecologico esistente - area tampone
    - ▭ Ulteriori connessioni ecologiche locali esistenti e da realizzare
  - Percorsi ed itinerari**
    - ▭ Rete ecologica: Itinerari di connessione principali
    - ▭ Rete ecologica: Itinerari di connessione secondari
    - ▭ Strade storiche o panoramiche
  - Infrastrutture verdi e blu di progetto**
    - ▭ Proposte di aree di riforestazione
    - ▭ Proposte di aree di rinaturalizzazione
  - Sistema delle risorse storiche e storico-testimoniali**
    - ▭ Zona interessata dal sito UNESCO aree iscritte
    - ▭ Zona interessata dal sito UNESCO aree tampone
    - ▭ Complessi archeologici
      - ▲ Delizie Estensi
      - Edifici storici più strettamente collegati ai progetti di valorizzazione
      - ★ Rinvenimenti archeologici significativi
  - Progetti di valorizzazione**
    - ▭ Progetti per la valorizzazione culturale
    - ▭ Progetti a vocazione naturalistica
    - ▭ Progetti ambientali per la valorizzazione urbana e per attività del tempo libero



Argenta | Ostellato | Portomaggiore  
Unione dei Comuni  
**Valli e Delizie**  
Piano Urbanistico Generale (PUG) L.R. 24/2017  
ELAB. TAV\_2  
Valorizzazione ambientale ed economica del territorio rurale

- LEGENDA GENERALE**
- RACCORDI AEREO 380KV
  - ASSE NUOVA SOSTENI LINEA 380KV
  - RACCORDI AEREO 132KV
  - ASSE NUOVA SOSTENI LINEA 132KV
  - LINEE AEREE TRATTE DA DEMOLIRE
  - LINEE AT ESISTENTI
  - ▭ AREA STAZIONI ELETTRICHE

Argenta | Ostellato | Portomaggiore  
Unione dei Comuni  
**Valli e Delizie**  
Piano Urbanistico Generale (PUG) L.R. 24/2017  
ELAB. TAV\_6.3  
Disciplina degli interventi diretti nel territorio rurale



- Legenda**
- Confine comunale
  - ▭ Territorio agricolo di rilievo paesaggistico
  - ▭ Territorio agricolo di rilievo paesaggistico del Mezzano
  - ▭ Territorio agricolo ad alta vocazione produttiva
  - ▭ Territorio Urbanizzato
  - Aree protette ad alta naturalità e risorse naturali**
    - ▭ Parco del Delta del Po e relativo nome di Stazione
    - ▭ Oasi istituite
  - Altre funzioni in territorio rurale**
    - ▭ Luoghi di culto e cimiteri
    - ▭ Impianti di depurazione
    - ▭ Spazi e impianti per la raccolta dei rifiuti solidi
    - ▭ Impianti produttivi - IPR
    - ▭ Aree attrezzate per attività sportive e ricreative
    - ▭ Perimetro di area soggetta a disciplina particolareggiata, di cui all'art. 5.8 comma 3



**IMPIANTO FOTOVOLTAICO EG DOLOMITI SRL E OPERE CONNESSE**  
POTENZA IMPIANTO 38.5MWp  
COMUNE DI ARGENTA (FE)

**Proponente**  
EG DOLOMITI S.R.L.  
VIA DEI PELLEGRINI 22 - 20122 MILANO (MI) - P.IVA: 1176978063 - PEC: egdolomiti@pec.it

**Progettazione**  
META STUDIO S.R.L.  
VIA SETTEMBRINI, 1-65123 PESCARA (PE)  
P.IVA: 02164240867 - PEC: metastudio@pec.it

**Collaboratori**  
Progettazione Generale: Ing. Corrado Pluchino  
Progettazione Civile e Idraulica: Ing. Fabio Lasagni  
Progettazione geotecnica-strutturale: Dott. Matteo Lana  
Progettazione Ambientale e Paesaggistica: Dott.ssa Eleonora Lamanna  
Progettazione Opere di Connessione: Brulli Trasmissione S.r.l.  
Coordinamento progettuale  
META STUDIO S.R.L.  
VIA SETTEMBRINI, 1-65123 PESCARA (PE)  
P.IVA: 02164240867 - PEC: metastudio@pec.it

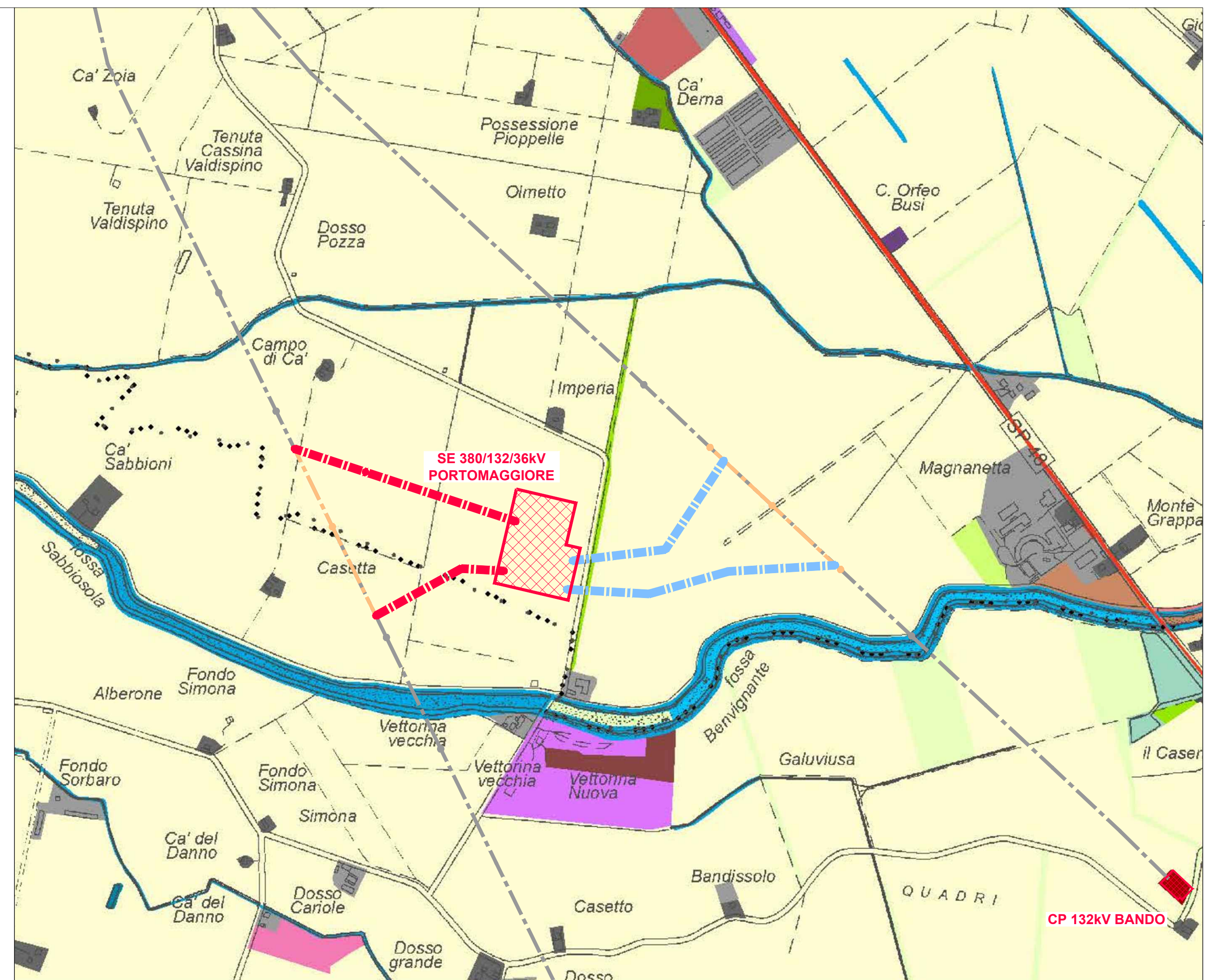
**Titolo Elaborato**  
INQUADRAMENTO SU PIANIFICAZIONE URBANISTICA E VINCOLI UNIONE VALLI E DELIZIE

LIVELLO PROGETTAZIONE	CODICE ELABORATO	FILENAME	RIFERIMENTO	DATA	SCALA
PROGETTO DEFINITIVO				20.1.2023	1:10.000

Revisori	REV.	DATA	DESCRIZIONE	ESEGUITO	VERIFICATO	APPROVATO
	02	20.1.2023	Emissione come da commenti Terra 20.1.2023	099	013	093

**LEGENDA**  
Classi di Uso del Suolo (Corine Land Cover)

1111	Tessuto residenziale compatto e denso
1112	Tessuto residenziale rado
1121	Tessuto residenziale urbano
1122	Strutture residenziali isolate
1211	Insempiamenti produttivi industriali e artigianali con spazi annessi
1212	Insempiamenti agro-zootecnici con spazi annessi
1213	Insempiamenti commerciali
1214	Insempiamenti di servizi pubblici e privati
1215	Insempiamenti ospedalieri
1216	Insempiamenti di impianti tecnologici
1221	Autostrade e superstrade
1222	Reti stradali e spazi accessori
1223	Aree verdi associate alla viabilità
1224	Reti ferroviarie e spazi accessori
1227	Reti ed aree per distribuzione, produzione e trasporto dell'energia
1228	Impianti fotovoltaici
1229	Reti ed aree per la distribuzione idrica
1232	Aree portuali e di diporto
1311	Aree estrattive attive
1322	Discariche di rifiuti solidi urbani
1323	Depositi di rottami a cielo aperto, cimiteri di autoveicoli
1331	Cantieri, spazi in costruzione e scavi
1332	Suoli rimaneggiati e artefatti
1411	Parchi
1412	Ville
1413	Aree incolte nell'urbano
1422	Aree sportive (calcio, atletica, tennis, sci)
1424	Campi da golf
1425	Ippodromi e spazi accessori
1426	Autodromi e spazi accessori
1430	Cimiteri
2121	Seminativi semplici
2122	Vivai
2123	Culture orticole in pieno campo, in serra e sotto plastica
2130	Risai
2210	Vigneti
2220	Frutteti
2241	Pioppicoltura
2242	Altre colture da legno
2310	Prati stabili
2420	Sistemi culturali e particellari complessi
2430	Aree preval. occupate da colture agrarie con spazi naturali importanti
3113	Boschi a prevalenza di salici e pioppi
3114	Boschi pianiziani a prevalenza di farni, frassini, ecc.
3116	Boscaglie ruderali
3231	Aree con vegetazione arbustiva e/o erbacea con alberi sparsi
3232	Aree con rimboschimenti recenti
4110	Zone umide interne
4211	Zone umide salmastre
4212	Valli salmastre
4213	Acquaculture
5111	Alvei di fiumi e torrenti con vegetazione scarsa
5112	Alvei di fiumi e torrenti con vegetazione abbondante
5113	Argini
5114	Canali e idrovie
5123	Bacini artificiali



ARGENTA | OSTELLATO | PORTOMAGGIORE

Unione dei Comuni  
**Valli e Delizie**  
Piano Urbanistico Generale (PUG) L.R. 24/2017  
Quadro Conoscitivo Diagnostico  
Carta dell'uso del suolo

ELAB. QCD\_1.1\_3

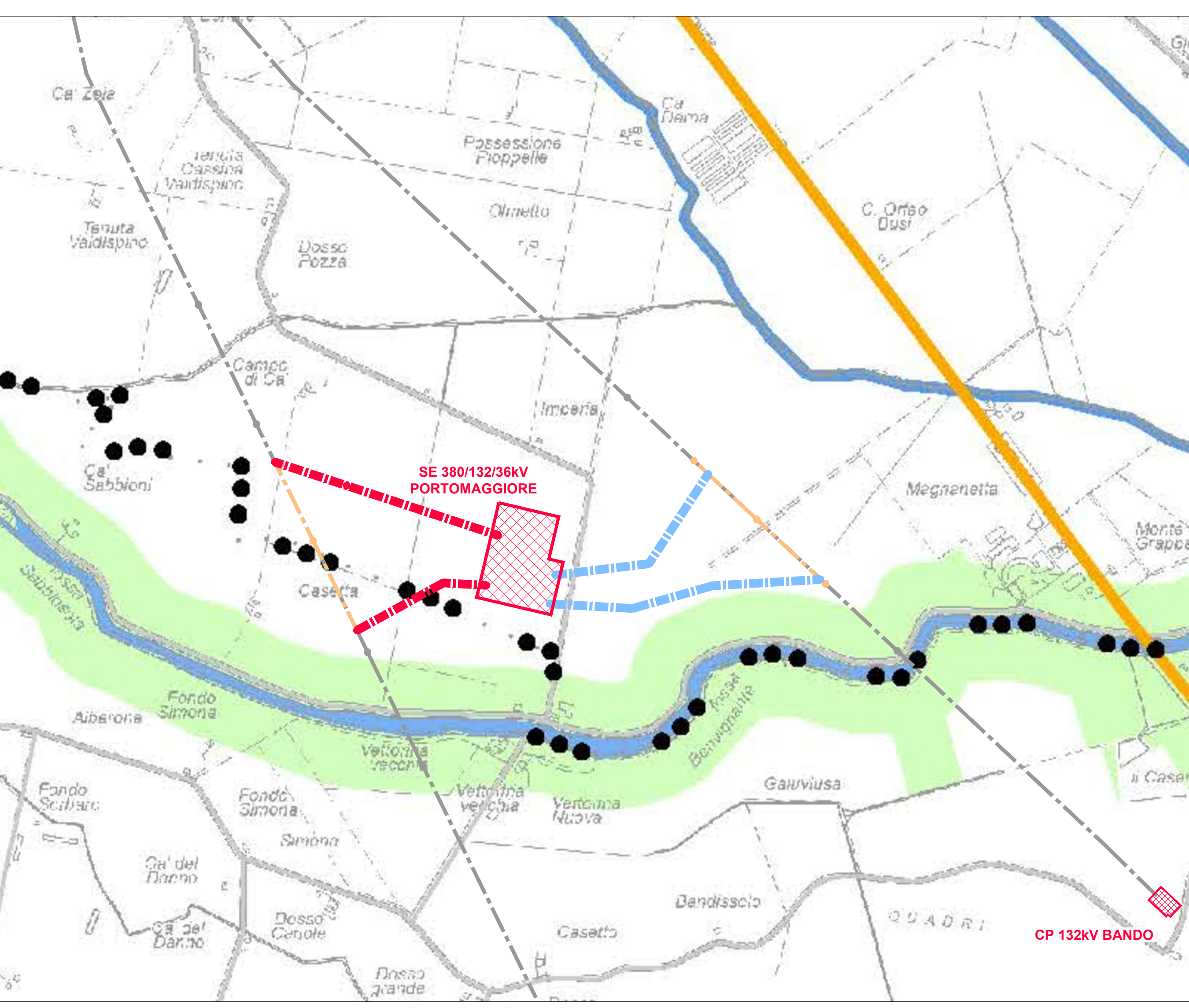
**LEGENDA GENERALE**

---	RACCORDI AEREI 380KV
●	ASSE NUOVA SOSTENI LINEA 380KV
---	RACCORDI AEREI 132KV
●	ASSE NUOVA SOSTENI LINEA 132KV
---	LINEE AEREE TRATTE DA DEMOLIRE
---	LINEE AT ESISTENTI
■	AREA STAZIONI ELETTRICHE

ARGENTA | OSTELLATO | PORTOMAGGIORE

Unione dei Comuni  
**Valli e Delizie**  
Piano Urbanistico Generale (PUG) L.R. 24/2017

ELAB. Tav\_1



**Legenda**

- ● ● Confine comunale
- Territorio urbanizzato
- Reticolo idrografico

**Aree soggette a fattori preclusivi o fortemente limitanti alle trasformazioni**

- Insieme delle aree soggette a vincoli di natura ambientale e paesaggistica o storico-archeologica
- Insieme delle aree soggette a particolari situazioni locali di rischio idraulico (da PSAI Reno)
- Impianti a rischio di incidente rilevante

**Rete portante delle infrastrutture per la mobilità**

- Grande rete regionale
- Grande rete regionale: nuovi tratti previsti dal PRIT
- Rete di base di interesse regionale
- Rete di base di interesse regionale: nuovi tratti previsti da PRIT o proposti dal PUG
- Viabilità secondaria di rilievo provinciale o interprovinciale
- Proposte migliorative della viabilità secondaria di rilievo provinciale o interprovinciale
- Rete stradale locale
- Proposte migliorative della viabilità secondaria di rilievo locale
- Rete ciclabile extraurbana esistente e di progetto
- Idrovia
- Rete ferroviaria
- Nodi principali di interconnessione della "Grande Rete"
- Stazioni e fermate ferroviarie
- Principali banchine e darsene previste dell'idrovia

**Poli produttivi di rilievo sovracomunale**

- Poli produttivi di rilievo sovracomunale



**IMPIANTO FOTOVOLTAICO EG DOLOMITI SRL E OPERE CONNESSE**  
POTENZA IMPIANTO 38.5MwP  
COMUNE DI ARGENTA (FE)

**Proponente**  
EG DOLOMITI S.R.L.  
Via DEI PELLEGRINI 22 - 20122 MILANO (MI) - P.IVA: 11799780643 - PEC: egdolomiti@pec.it

**Progettazione**  
META STUDIO S.R.L.  
Via SETTEMBRINI, 1-65123 PESCARA (PE)  
P.IVA: 02164240687 - PEC: metastudio@pec.it

**Collaboratori**  
Progettazione Generale: Ing. Corrado Pluchino  
Progettazione Elettrica: Ing. Andrea Fronteddu  
Progettazione Civile e Idraulica: Ing. Fabio Lassini  
Progettazione geotecnica-strutturale: Dott. Matteo Lana  
Progettazione Ambientale e Paesaggistica: Dott.ssa Eleonora Lamanna  
Progettazione Opere di Connessione: Brulli Trasmissione S.r.l  
Coordinamento progettuale  
META STUDIO S.R.L.  
Via SETTEMBRINI, 1-65123 PESCARA (PE)  
P.IVA: 02164240687 - PEC: metastudio@pec.it

**Titolo Elaborato**  
INQUADRAMENTO SU PIANIFICAZIONE URBANISTICA E VINCOLI UNIONE VALLI E DELIZIE

LIVELLO PROGETTAZIONE	CODICE ELABORATO	FILENAME	REFERIMENTO	DATA	SCALA
PROGETTO DEFINITIVO				20.1.2023	1:10.000

**Revisioni**

REV.	DATA	DESCRIZIONE	ESEGUITO	VERIFICATO	APPROVATO
02	20.1.2023	Emissione come da commenti Terra 20.1.2023	099	013	093