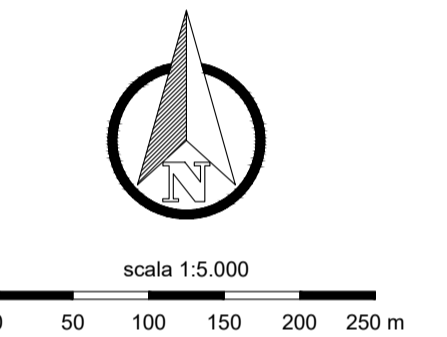































 ZONA DI INTERVENTO



	Zona A - Centro storico		Vincolo idrogeologico forestale (R.D. 3267/1923) - Zone esenti dal vincolo idrogeologico ai sensi del comma 1 dell'art. 51 della L.r. 9/2007 (vedere zone A, B, C, D1, D2, D3, F1, F2, F3, F4, F5, F6, F7, F8, F9, F10, F11, F12, F13, F14, F15, F16, F17, F18, F19, F20, F21, F22, F23, F24, F25, F26, F27, F28, F29, F30, F31, F32, F33, F34, F35, F36, F37, F38, F39, F40, F41, F42, F43, F44, F45, F46, F47, F48, F49, F50, F51, F52, F53, F54, F55, F56, F57, F58, F59, F60, F61, F62, F63, F64, F65, F66, F67, F68, F69, F70, F71, F72, F73, F74, F75, F76, F77, F78, F79, F80, F81, F82, F83, F84, F85, F86, F87, F88, F89, F90, F91, F92, F93, F94, F95, F96, F97, F98, F99, F100)		Perimetro centro abitato (Art. 4 D.Lgs. 285/92)		Impianti radio-televisivi (Fonte: U.T. Muggia)
	Vincolo monumentale - art. 10 D.Lgs. 42/2004 (ex 1089/1939)		Vincolo idrogeologico forestale (R.D. 3267/1923) - Zone in cui persiste il vincolo idrogeologico ai sensi del comma 2 dell'art. 51 della L.r. 9/2007 (vedere zone D4, E, F e G esenti dal vincolo idrogeologico di cui al comma 1 dell'art. 51 della L.r. 9/2007, trasformato dalla presente Variante nelle quali, ai sensi del comma 2 dell'art. 51 della L.r. 9/2007, persiste il vincolo idrogeologico)		Depuratori (Fonte: Acegas APS 2012)		Siti idonei per la delocalizzazione di impianti Radio e TV (art. 18 comma 6 Norme Tecniche di Attuazione)
	Edifici di particolare interesse storico, architettonico, ambientale ed etnico (Tutela da PRGC - Rif. Book A - Edifici di valore storico-ambientale)		Vincolo sismico - D.P.C.M. n. 3274/2003 - Intero territorio comunale: Zona 3 ai sensi della DGR n. 845/2010		Serbatoi acqua potabile (Fonte: Acegas APS 2012)		Impianti telefonici (Fonte: Catasto impianti emittenti, Arpa FVG)
	Aree di interesse archeologico sottoposte a dichiarazione (Art.10 D.Lgs. 42/2004)		Rispetto Osservatorio Astronomico di Basovizza - Intero territorio comunale - L.r. 15/2007		Attività estrattive - Cave attive - L.r. 35/1986 e ss.mm.ii)		Aree inedificabili ai sensi della L.R. 8/77 (aree boscate percorse dal fuoco da un periodo inferiore a 20 anni)
	Aree di interesse archeologico non sottoposte a dichiarazione		Compatibilità geologica ai fini edificatori: classe ZG1 come individuata dallo Studio Geologico nell'Elab. 33a "Carta della zonizzazione geologico-tecnica e dei vincoli"		Geosito "Piattaforma sommersa di Punta Sotile" (Fonte: Atlante dei Geositi del FVG)		
	Siti di interesse archeologico - desunti dalla pubblicazione Auriemma Karinja del 2008 nell'ambito del Progetto Interreg IIIA Altoadriatico		Rispetto cimiteriale - R.D. 1265/1934		Biotopo "Laghetti delle Noghere" - DPGR n.0152/Pres 4/5/01		
	Vincolo paesaggistico - Art.136 D.Lgs. 42/2004 (ex 1497/1939 - si rimanda all'elab.08p)		Rispetto Stradale		ZTO TV - Perimetro del sito per l'installazione di impianti di diffusione radio-televisiva		
	Vincolo paesaggistico - Aree tutelate per legge ai sensi dell'Art.142 D.Lgs.42/2004 (ex 431/1985 - si rimanda all'elab.08p)				ZTO TV - Area di salvaguardia		
	Vincolo idrogeologico forestale (R.D. 3267/1923)						
	Vincolo idrogeologico forestale (R.D. 3267/1923) - Zone esenti dal vincolo idrogeologico ai sensi del comma 1 dell'art. 51 della L.r. 9/2007 (vedere zone A, B, C, D1, D2, D3, F1, F2, F3, F4, F5, F6, F7, F8, F9, F10, F11, F12, F13, F14, F15, F16, F17, F18, F19, F20, F21, F22, F23, F24, F25, F26, F27, F28, F29, F30, F31, F32, F33, F34, F35, F36, F37, F38, F39, F40, F41, F42, F43, F44, F45, F46, F47, F48, F49, F50, F51, F52, F53, F54, F55, F56, F57, F58, F59, F60, F61, F62, F63, F64, F65, F66, F67, F68, F69, F70, F71, F72, F73, F74, F75, F76, F77, F78, F79, F80, F81, F82, F83, F84, F85, F86, F87, F88, F89, F90, F91, F92, F93, F94, F95, F96, F97, F98, F99, F100)						



PROGETTO AdSP n° 1948

Banchinamento parziale del terminal Ro-Ro Noghere nel Porto di Trieste - Fase I secondo il PRP 2016, comprensivo di dragaggio del canale di servizio e di collegamento alla viabilità

PROGETTISTA:		 FSM Ingegneria Spa Via Belvedere 8/10 30035 - Mirano (VE)		 SGS srl Viale della Terza Armata 7 34123 - Trieste (TS)	
 HMR srl Piazzale della Stazione 7 35131 - Padova (PD)		 FSM Divisione Impianti srl Via Vidali 5 30035 - Mirano (VE)		 HMR Ambiente srl Piazzale della Stazione 7 35131 - Padova (PD)	
 ARCHEO EST Via Vidali 5 34129 - Trieste (TS)		RESPONSABILE UNICO DEL PROCEDIMENTO:			
Ing. Eric Marcone					
PROGETTO DI FATTIBILITA' TECNICO-ECONOMICA					
NOME FILE: 1948_PFFE_I0_URB_1001_04_00.dwg			SCALA:		1:5.000
TITOLO TAVOLA:				ELABORATO:	
RIFERIMENTI PROGRAMMATICI - VINCOLI PRGC					
00	19-05-2023	PRIMA EMISSIONE		A.M.	S.A.
Rev.	Data	Descrizione		Redatto	Verificato
					T.T.
					Approvato