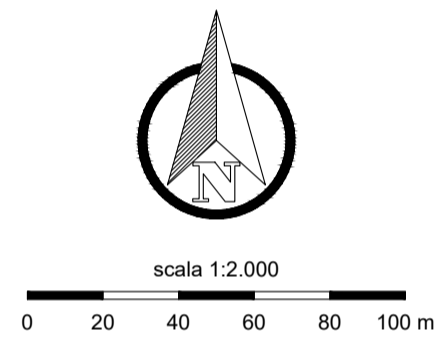


 ZONA DI INTERVENTO











 **Autorità di Sistema Portuale del Mare Adriatico Orientale**  
Porti di Trieste e Monfalcone

PROGETTO AdSP n° 1948

**Banchinamento parziale del terminal Ro-Ro Noghere nel Porto di Trieste - Fase I secondo il PRP 2016, comprensivo di dragaggio del canale di servizio e di collegamento alla viabilità**










**SISTEMA DELLA RESIDENZA E DEI SERVIZI**

- LA CITTA' STORICA**
-  A1 - Centro storico primario di Muggia
  -  A2 - Centro storico secondario di S. Barbara
- LA CITTA' CONSOLIDATA**
-  B1
  -  B2
  -  B3
- LA CITTA' DI COMPLETAMENTO**
-  C1
  -  C2
  -  C3
  -  C4
- LA CITTA' DEI SERVIZI**
-  S1\_2\_3\_4
  - S1 - attrezzature per la viabilità e i trasporti
  - S2 - attrezzature per il culto, la vita associata e la cultura
  - S3 - attrezzature per l'istruzione
  - S4 - attrezzature per l'assistenza e la sanità
  -  S5 - attrezzature per il verde, lo sport e gli spettacoli all'aperto
  -  ST - aree per i servizi tecnologici

**SISTEMA AMBIENTALE E AGRICOLO**


- LA RETE ECOLOGICA**
-  E2\_1 - Aree nucleo
  -  E2\_2 - Aree boscate residue
  -  E3 - Stepping stones
  -  E4 - Aree tampone
- IL TERRITORIO AGRICOLO**
-  E6 - Aree agricole-produttive
- SISTEMA DELLO SVILUPPO**
- LA CITTA' DELLA PRODUZIONE**
-  D1 - Zone produttive artigianali industriali di interesse regionale
  -  D3 - Zone produttive artigianali industriali di interesse comunale
  -  D4 - Zone per attività di cava
- LA CITTA' DEL TURISMO**
-  C1 - Attività ricettive "alberghiere"
  -  C2 - Attività ricettive "Residenze Turistiche Alberghiere" (RTA)
  -  C3 - Attività ricettive all'aria aperta (campeggi)
  -  C4 - Attività ricettive esistenti

**LA CITTA' DEL COMMERCIO**

-  H2 - Zone commerciali di interesse comunale e comprensoriale
- Ambiti:**
- a) Centro Commerciale Valle delle Noghere
  - b) Centro Commerciale Montedoro Freetime
  - c) Centro Commerciale Arcobaleno
  - d) Parco Commerciale Flavia
  - e) Valico di Rabuiese
  - f) Ambito Commerciale Rabuiese
- DESTINAZIONI MISTE: NAUTICA, DIPORTO, COMMERCIO, ECC.**
-  L1 - Attrezzature portuali regionali
  -  L2 - Attrezzature portuali comunali/comprensoriali
  -  O1 - Zone miste per commercio e attività direzionali
  -  O2 - Zone miste per commercio e residenza
  -  O3 - Zone per distributori carburanti
  -  O4 - Zone miste
  -  TV - Sito per l'installazione di impianti di diffusione radio-televisiva
  -  TV - Area di salvaguardia del sito per l'installazione di impianti di diffusione radio-televisiva

**SISTEMA DELLA MOBILITA'**

-  Viabilità di progetto
  -  Piste ciclabili
  -  Viabilità ciclo-pedonale per la fruizione del territorio agricolo-naturale (sentieri, ippovie, ecc.)
- EDIFICI DI VALORE STORICO - TESTIMONIALE - AMBIENTALE**
-  Edifici con vincolo monumentale (art. 10 D.Lgs. 42/2004)
  -  Edifici di particolare interesse storico - ambientale (tutela da PRGC)
- MODALITA' DI ATTUAZIONE**
-  SP - n Scheda progetto (rif. Quaderni di piano)
  -  Perimetro area di competenza dell'EZIT
  -  Piani Attuativi Comunali (PAC)
    - ra - PAC dei Centri Storici
    - rb - PAC residenziali
    - rc - PAC commerciali, produttivi e artigianali
    - rd - PAC delle aree a servizio pubblico
    - re - PAC turistica
    - rf - PAC delle aree per la nautica e la pesca
    - rg - PAC con funzioni miste
- AMBITI DEL DEMANIO STATALE**
-  Aree demaniali soggette a pianificazione della Variante n.11 del PRGC

PROGETTISTA:		 F&M Ingegneria Spa Via Belvedere 8/10 30035 - Mirano (VE)		 S&S srl Viale della Terza Armata 7 34123 - Trieste (TS)			
 HMR srl Piazzale della Stazione 7 35131 - Padova (PD)		 F&M Divisione Impianti srl Via Belvedere 8/10 30035 - Mirano (VE)		 HMR Ambiente srl Piazzale della Stazione 7 35131 - Padova (PD)		 ArcheoTest Srl Via Vidali 5 34129 - Trieste (TS)	
RESPONSABILE UNICO DEL PROCEDIMENTO:							
Ing. Eric Marcone							
<b>PROGETTO DI FATTIBILITA' TECNICO-ECONOMICA</b>							
NOME FILE: 1948_PFTE_I0_URB_1004_04_00.dwg			SCALA:		1:2.000		
TITOLO TAVOLA:				ELABORATO:			
RIFERIMENTI PROGRAMMATICI - PRGC MUGGIA							
00	19-05-2023	PRIMA EMISSIONE		A.M.	S.A.	T.T.	
Rev.	Data	Descrizione		Redatto	Verificato	Approvato	