










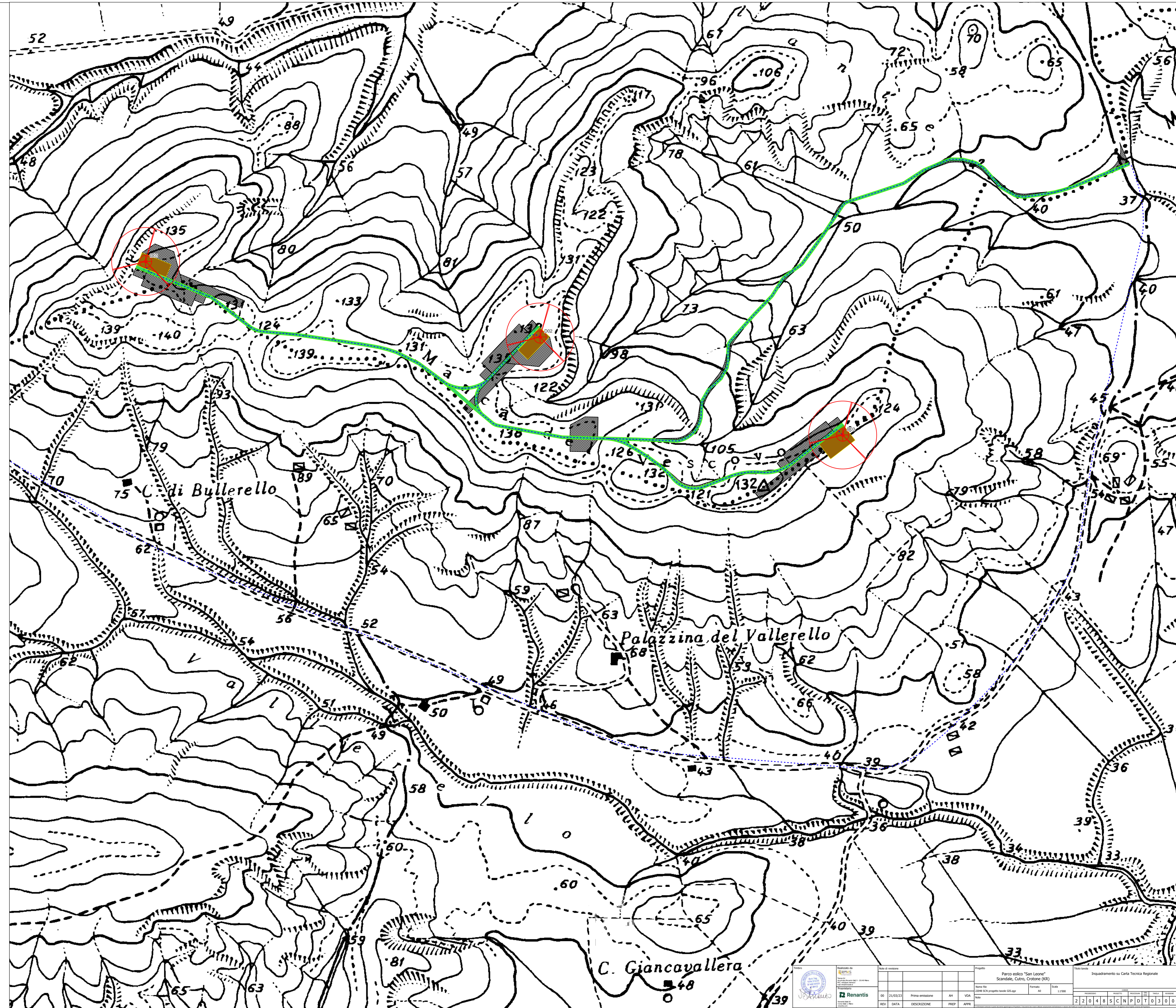
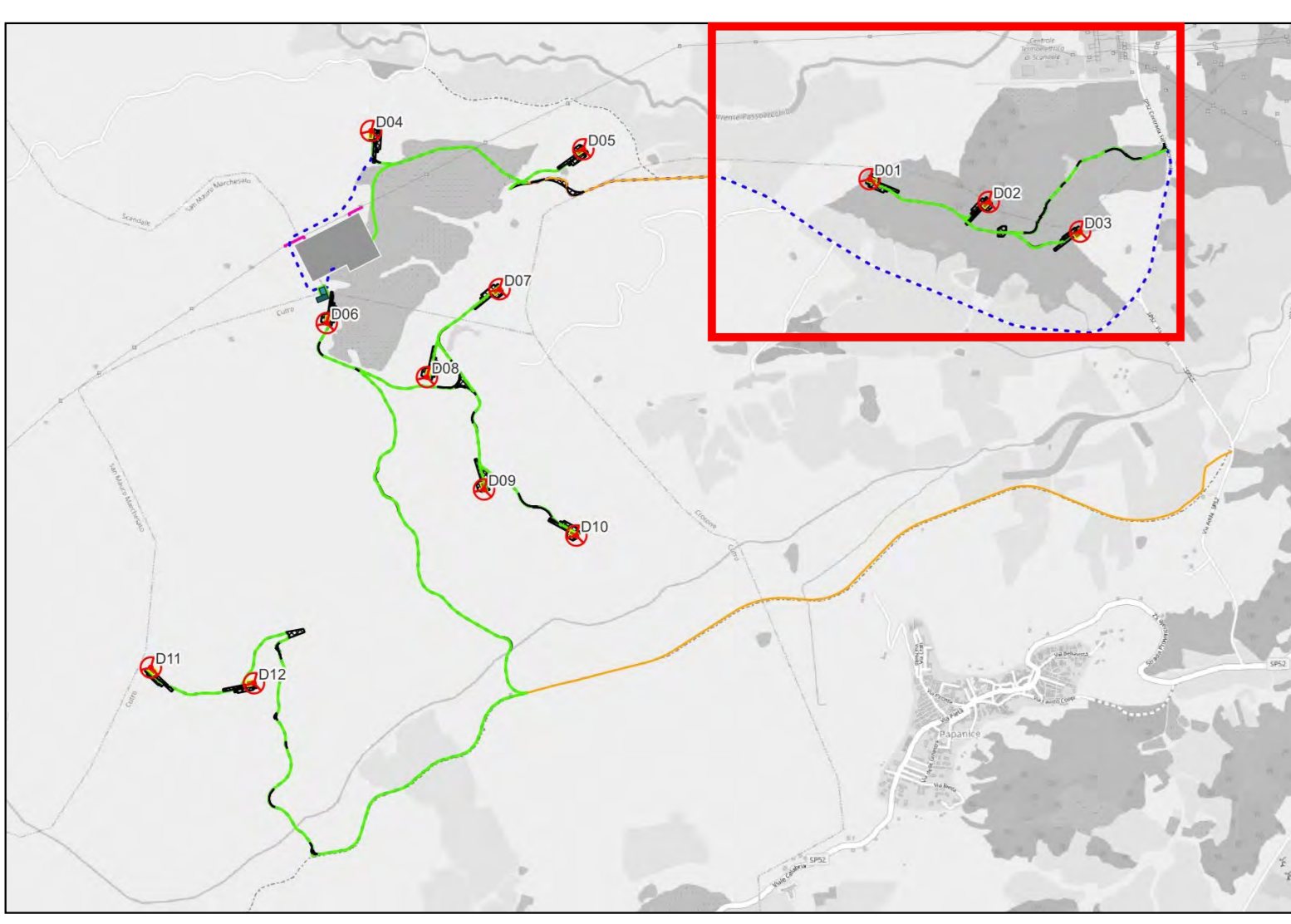


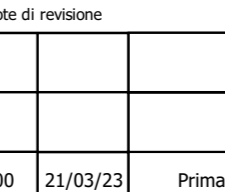
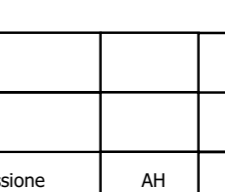
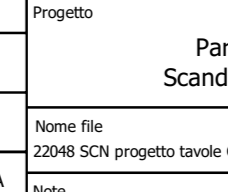
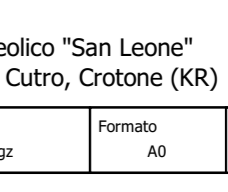
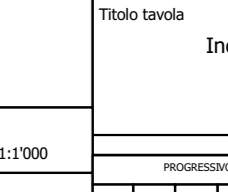



LEGENDA












- PARCO EOLICO "SAN LEONE"**
-  Aerogeneratori
 -  Area di cantiere
 -  Strade di cantiere
 -  Piazzola di esercizio
 -  Pista di accesso
 -  Viabilità da adeguare
 -  BESS
 -  SSE
 -  Elettrodotto interrato 36 kV
 -  Area SE Terna
 -  Elettrodotti aerei 380kV SE Terna

FONTE: <http://geoportale.regione.calabria.it/servizi>

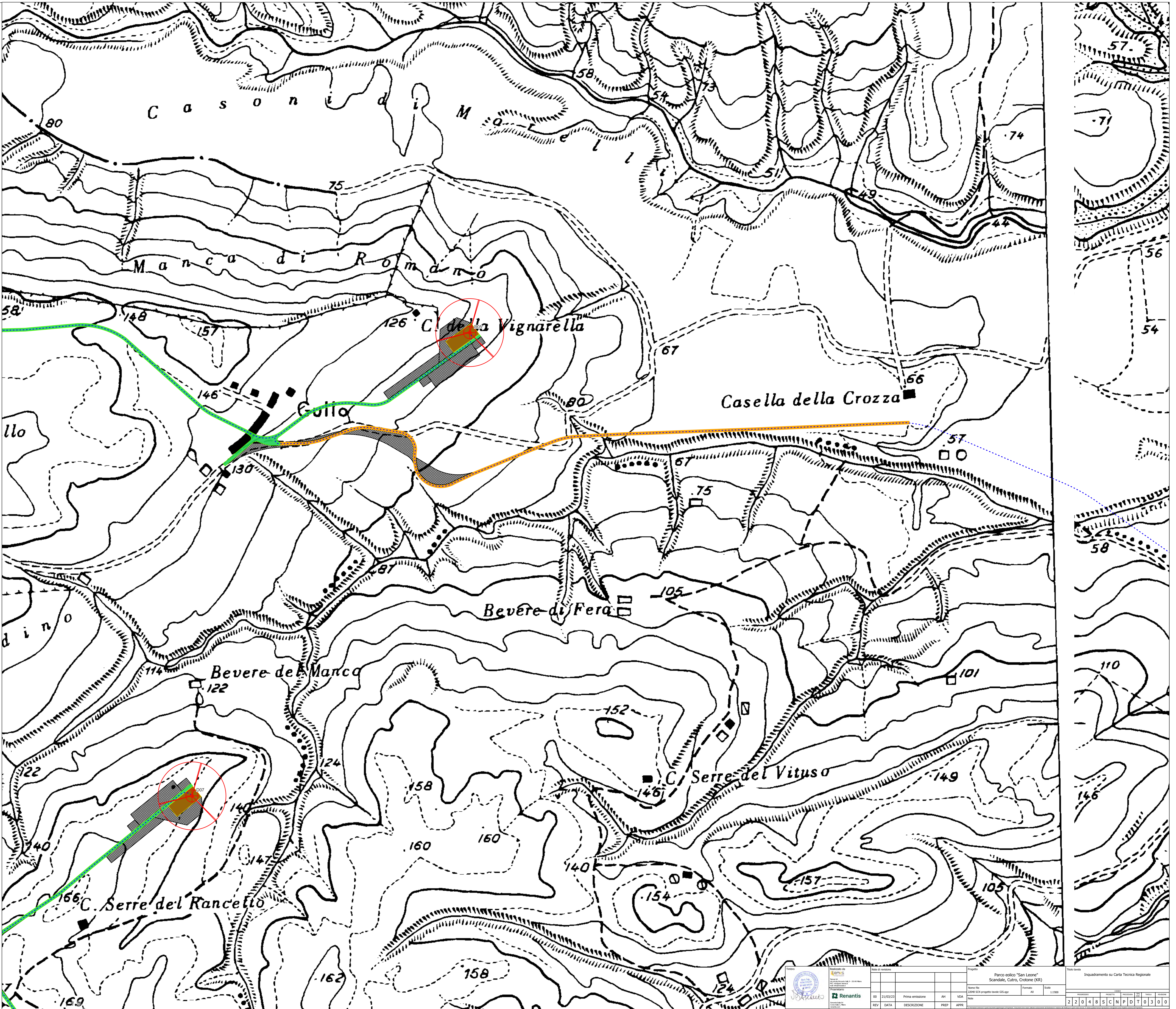
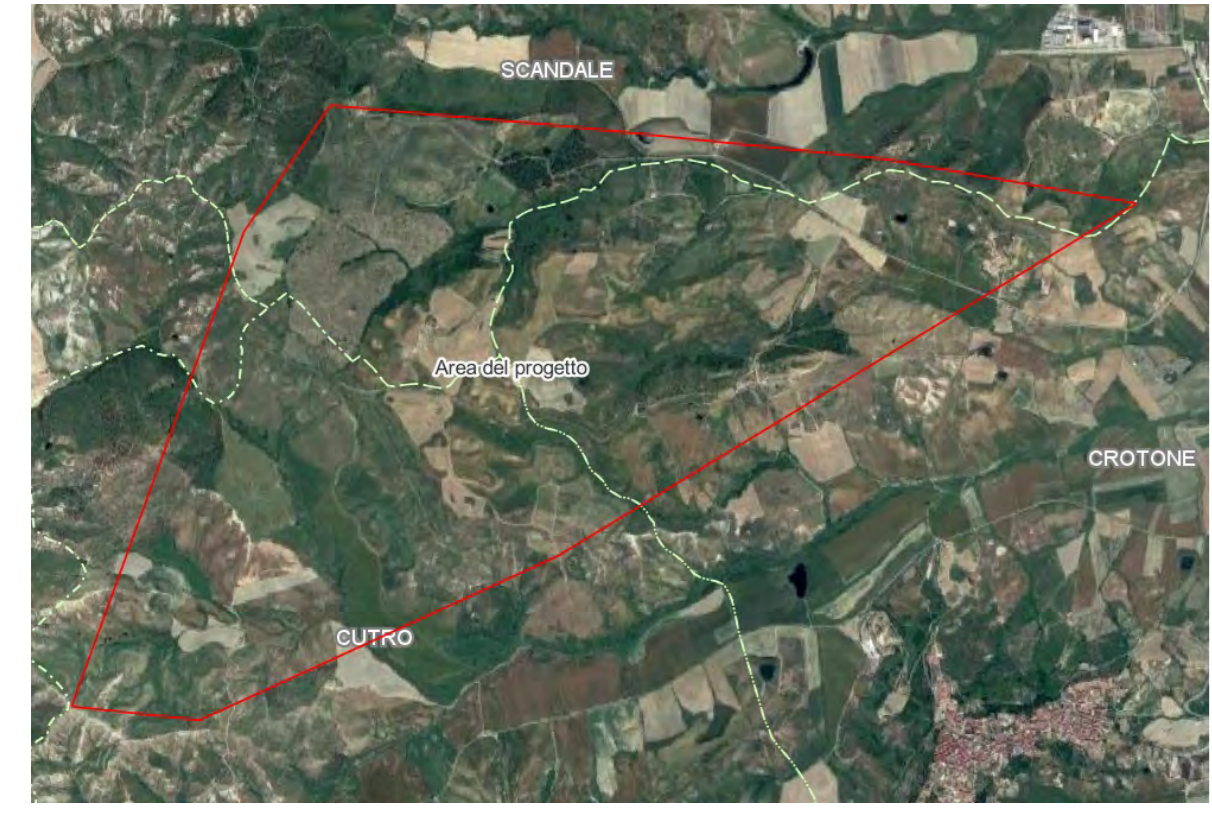
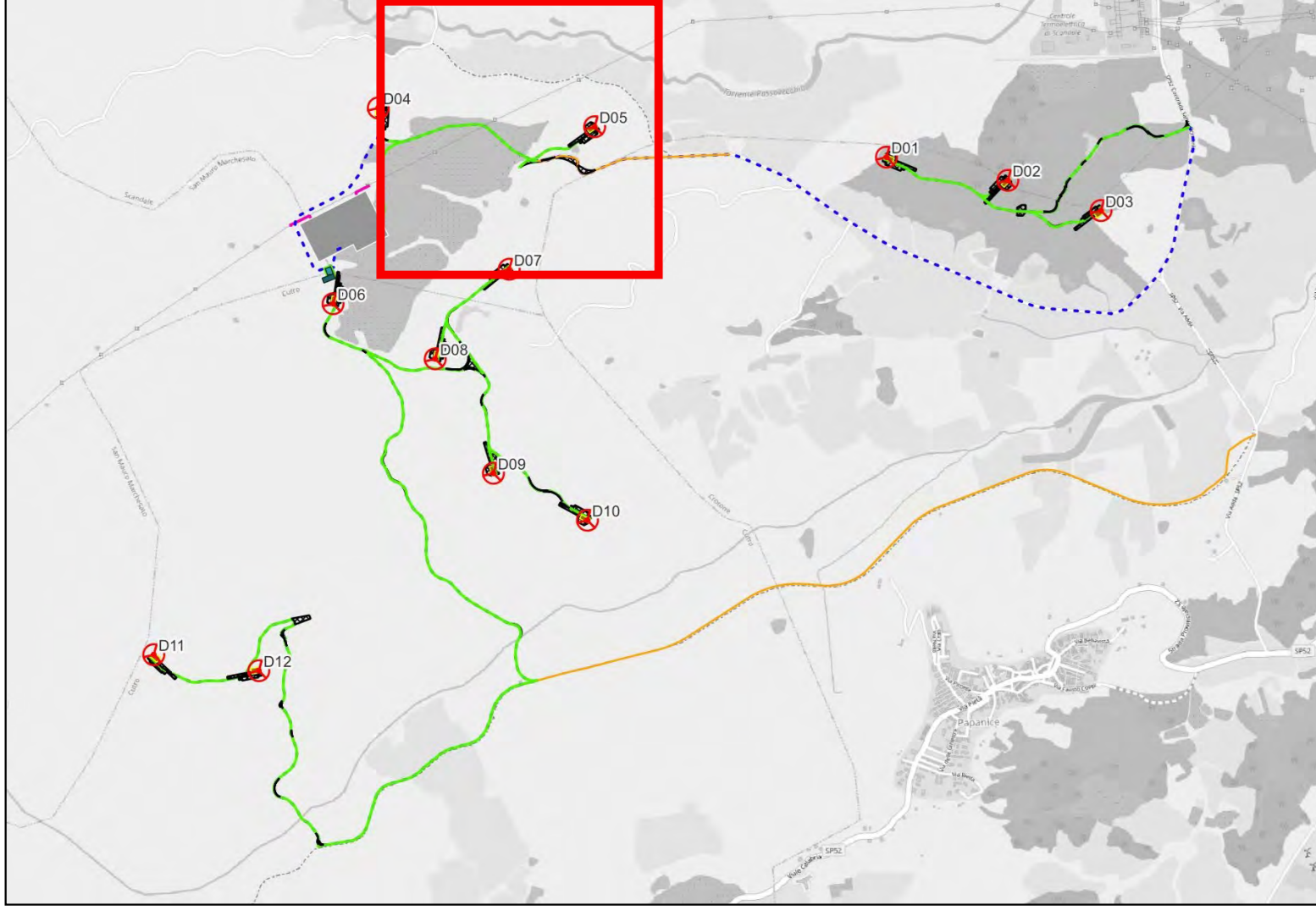






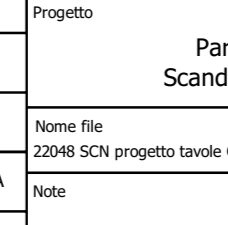
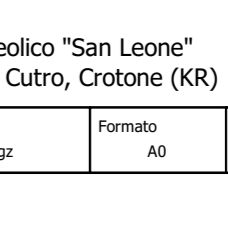
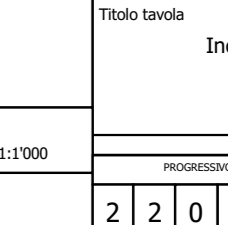
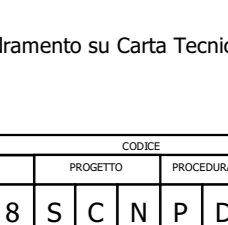

															
Nome del progetto: Parco eolico "San Leone" Scandale, Crotone (KR)		Data: 21/03/23		Autore:		Verificatore:		Approvatore:		Data:		Foglio:		Scala:	
Stato:		Data:		Descrizione:		Preparato:		Approvato:		Data:		Foglio:		Scala:	
00		21/03/23		Prima emissione		AH		VDA		Data:		Foglio:		Scala:	
REV		DATA		DESCRIZIONE		PREP		APPR		Data:		Foglio:		Scala:	
2		2024		Progetto		48		1:1000		Data:		Foglio:		Scala:	
2		2024		Progetto		48		1:1000		Data:		Foglio:		Scala:	

LEGENDA












- PARCO EOLICO "SAN LEONE"**
-  Aerogeneratori
 -  Area di cantiere
 -  Strade di cantiere
 -  Piazzola di esercizio
 -  Pista di accesso
 -  Viabilità da adeguare
 -  BESS
 -  SSE
 -  Elettrodotto interrato 36 kV
 -  Area SE Terna
 -  Elettrodotti aerei 380kV SE Terna

FONTE: <http://geoportale.regione.calabria.it/servizi>

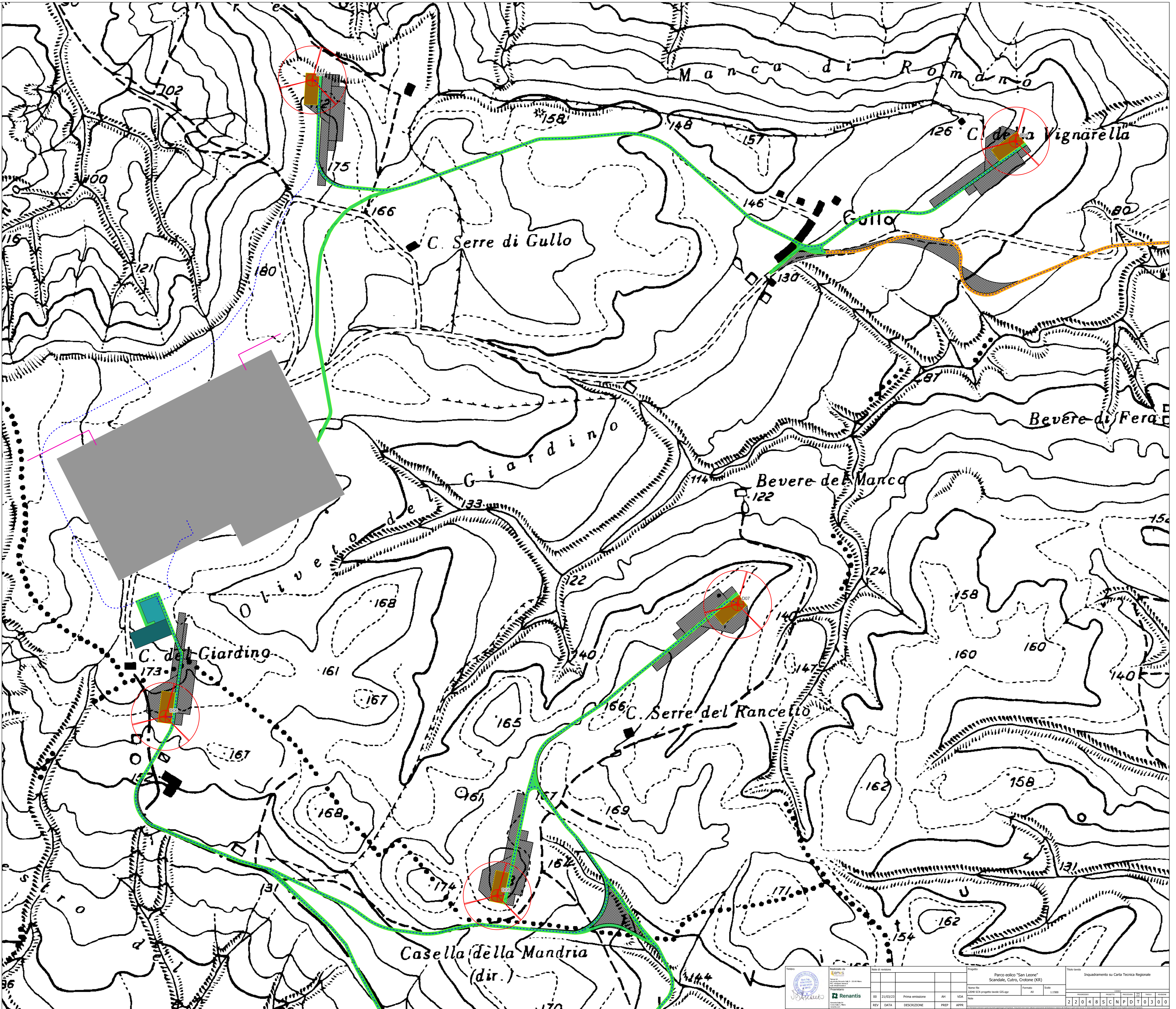
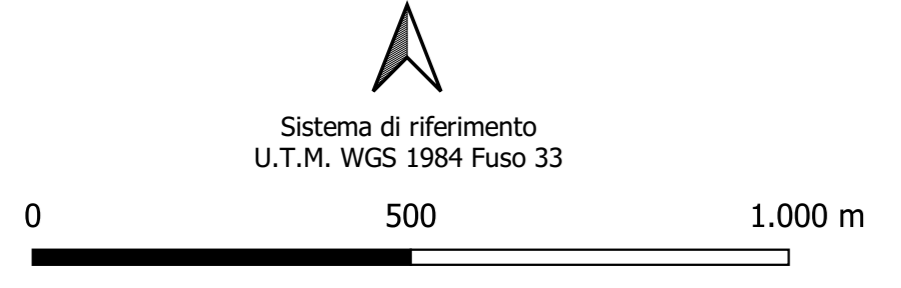
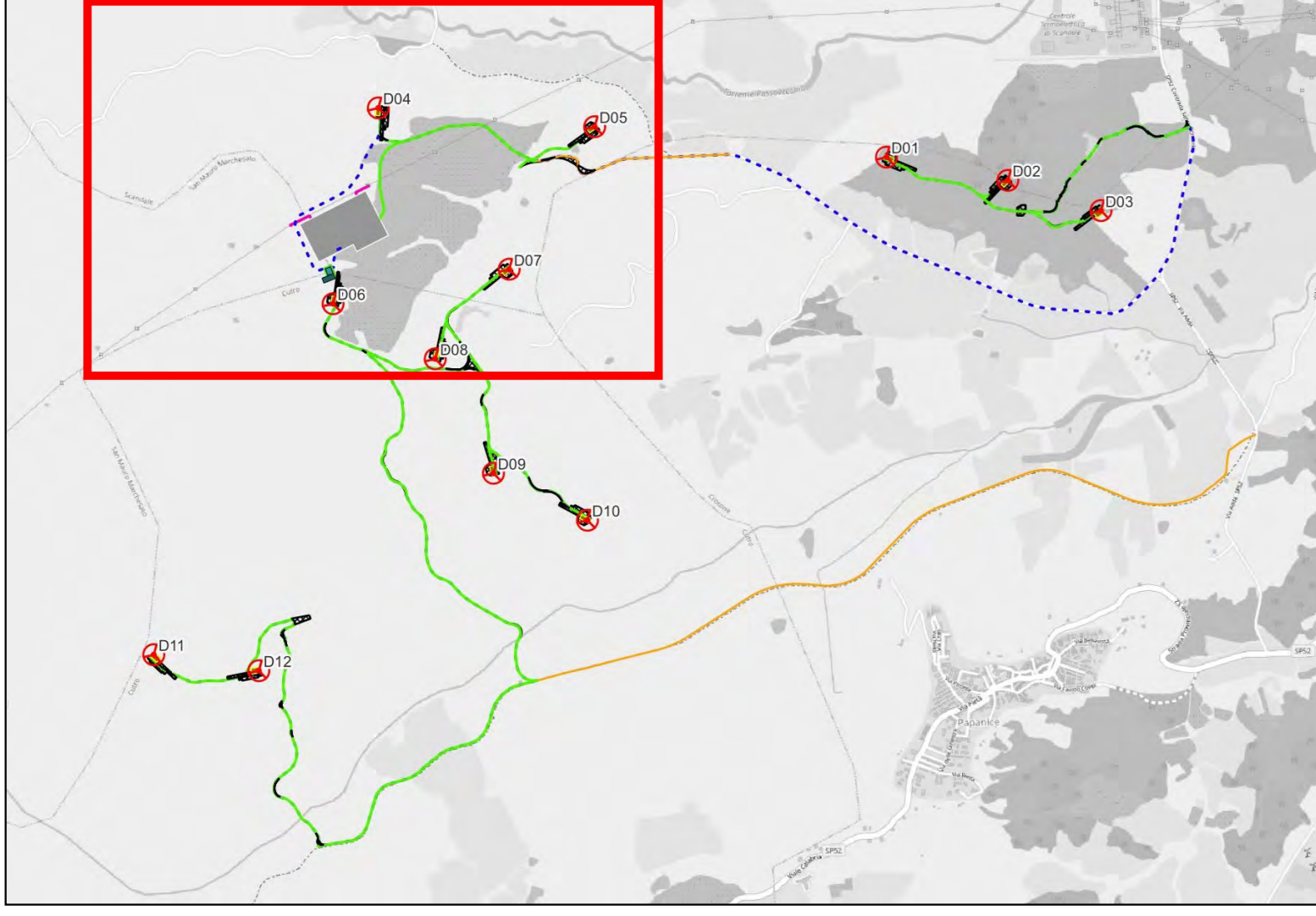




																											
Nome progetto: Parco eolico "San Leone" Scandale, Crotone (KR)		Foglio: 48 Scala: 1:1000		Data: 21/03/23		Descrizione: Prima emissione		Appr.:		Vda:		Rev:		Data:		Descrizione:		Prep:		Appr:							
2		2		0		4		8		5		C		N		P		D		T		O		3		0	

LEGENDA












- PARCO EOLICO "SAN LEONE"**
-  Aerogeneratori
 -  Area di cantiere
 -  Strade di cantiere
 -  Piazzola di esercizio
 -  Pista di accesso
 -  Viabilità da adeguare
 -  BESS
 -  SSE
 -  Elettrodotto interrato 36 kV
 -  Area SE Terna
 -  Elettrodotti aerei 380kV SE Terna

FONTE: <http://geoportale.regione.calabria.it/servizi>

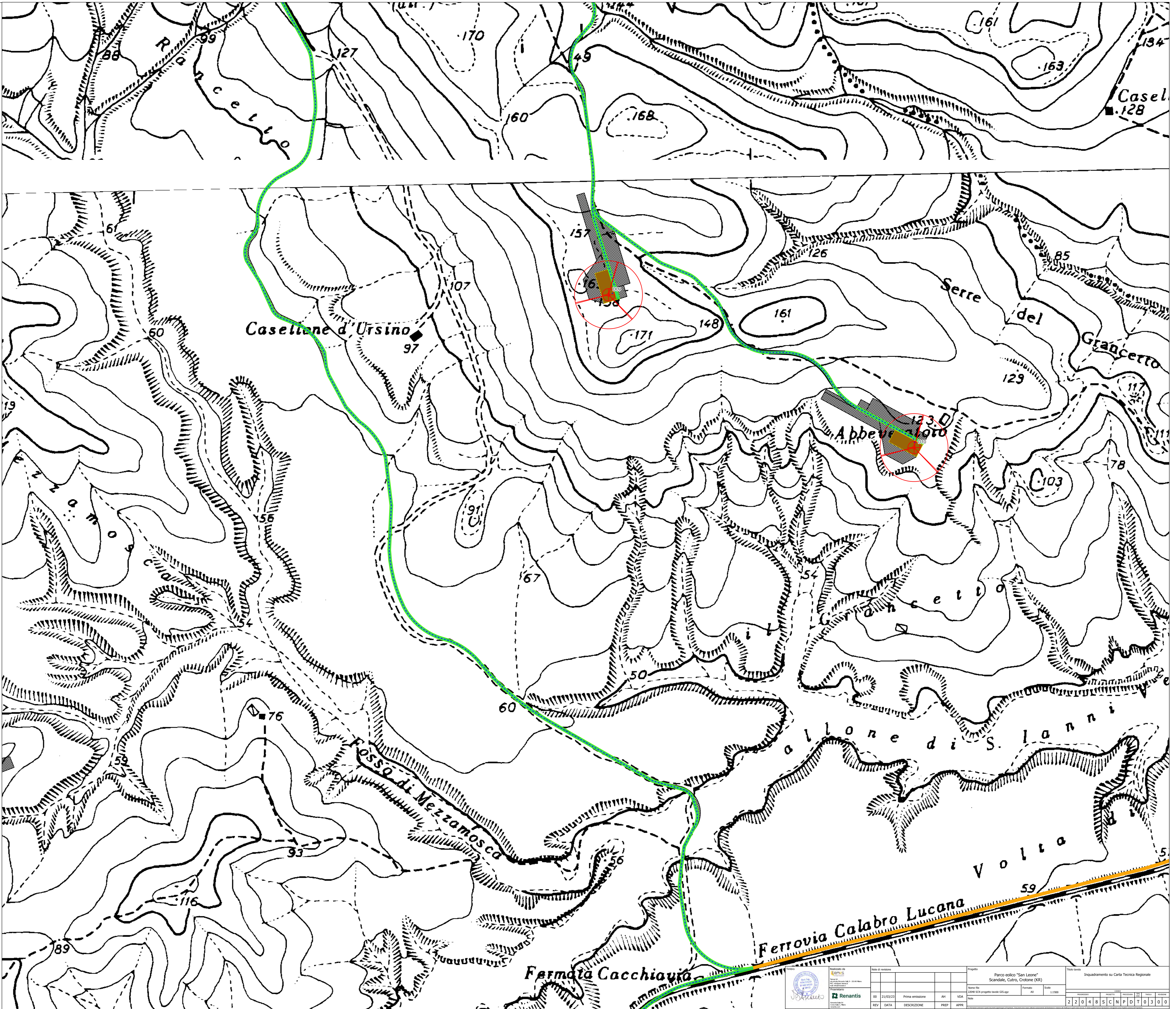
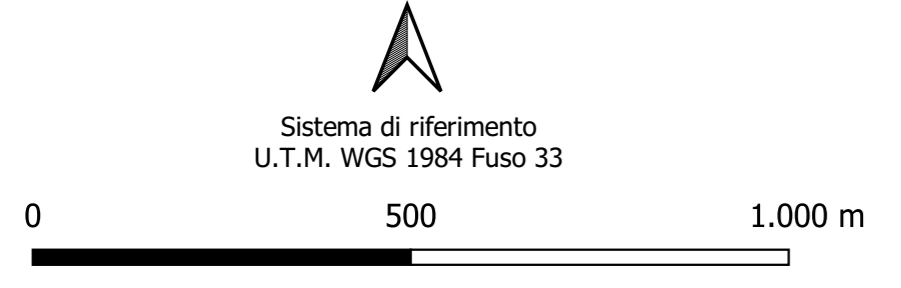
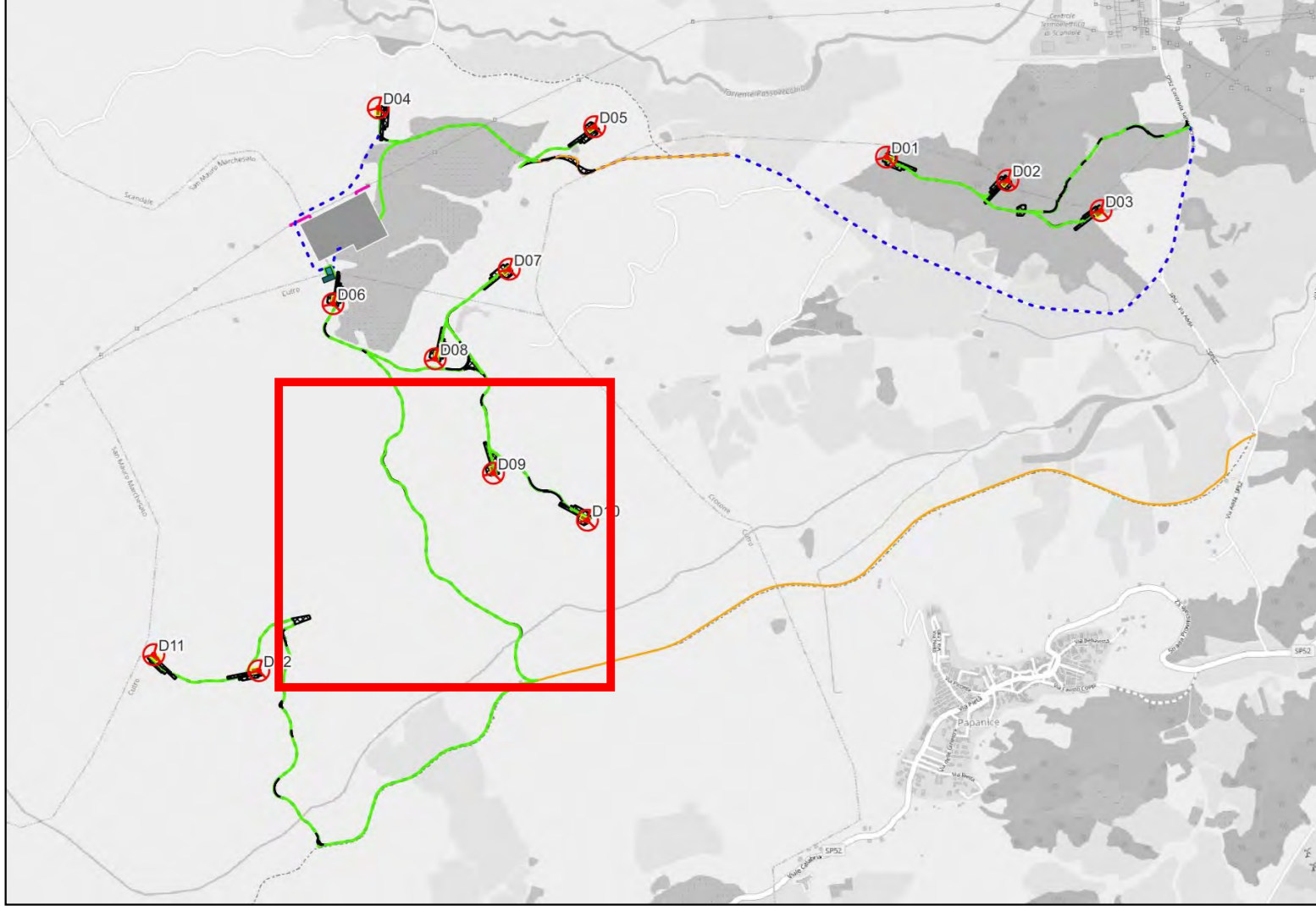




				Base di riferimento:		Progetto:		Inquadramento su Carta Tecnica Regionale	
Parco eolico "San Leone" Scandale, Crotone (KR)		Nome file: 22048_024_progetto_0404_031.dwg		Formato: dwg		Scala: 1:1000		Data: 21/03/23	
OB 21/03/23	PRIMA EMISSIONE	AH []	VDA []	REV DATA	DESCRIZIONE	PREP APPR	[]	[]	[]
22048_024_031.dwg								22048_024_031.dwg	

LEGENDA












- PARCO EOLICO "SAN LEONE"
-  Aerogeneratori
-  Area di cantiere
-  Strade di cantiere
-  Piazzola di esercizio
-  Pista di accesso
-  Viabilità da adeguare
-  BESS
-  SSE
-  Elettrodotto interrato 36 kV
-  Area SE Terna
-  Elettrodotto aerei 380kV SE Terna

FONTE: <http://geoportale.regione.calabria.it/servizi>

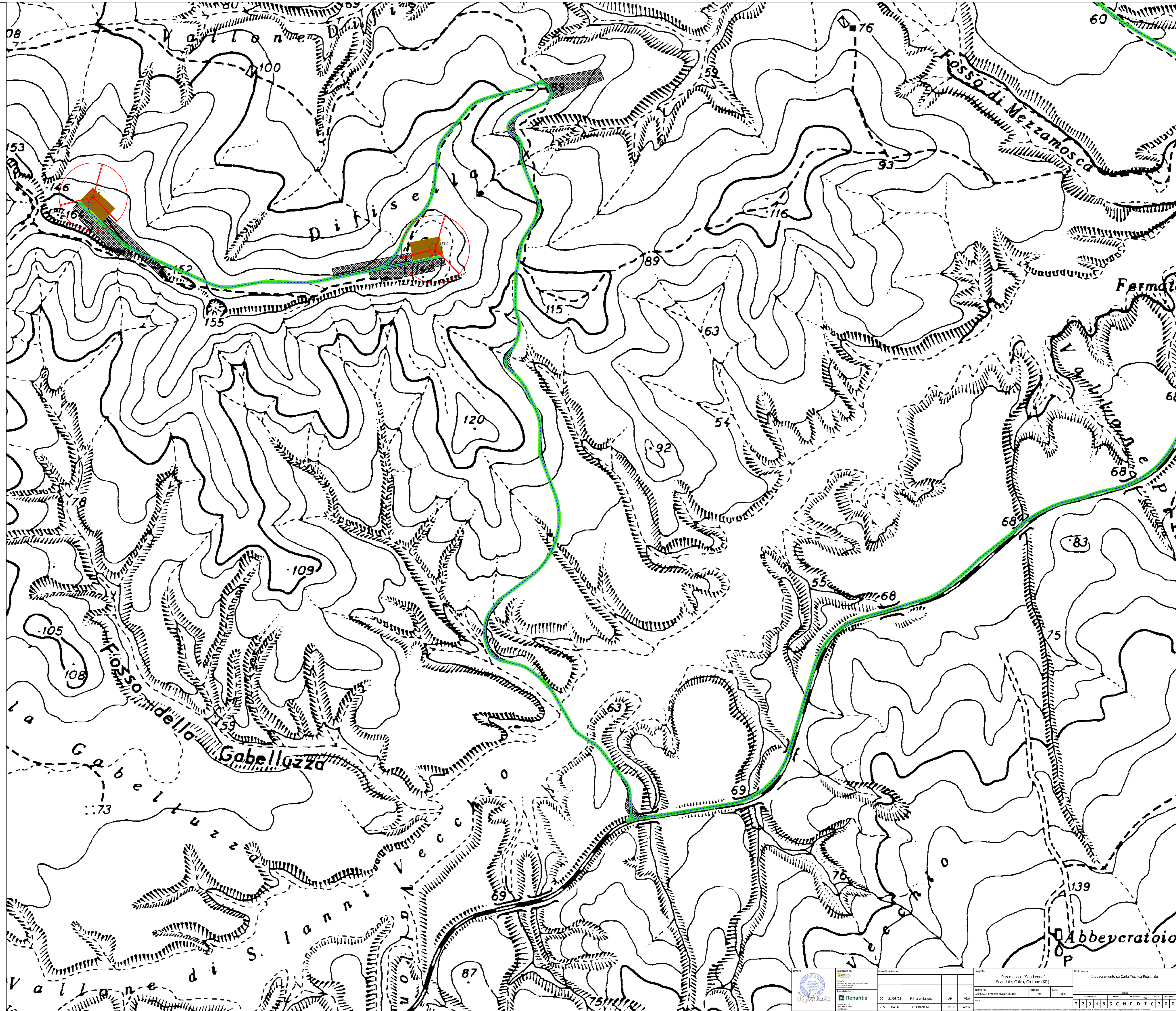
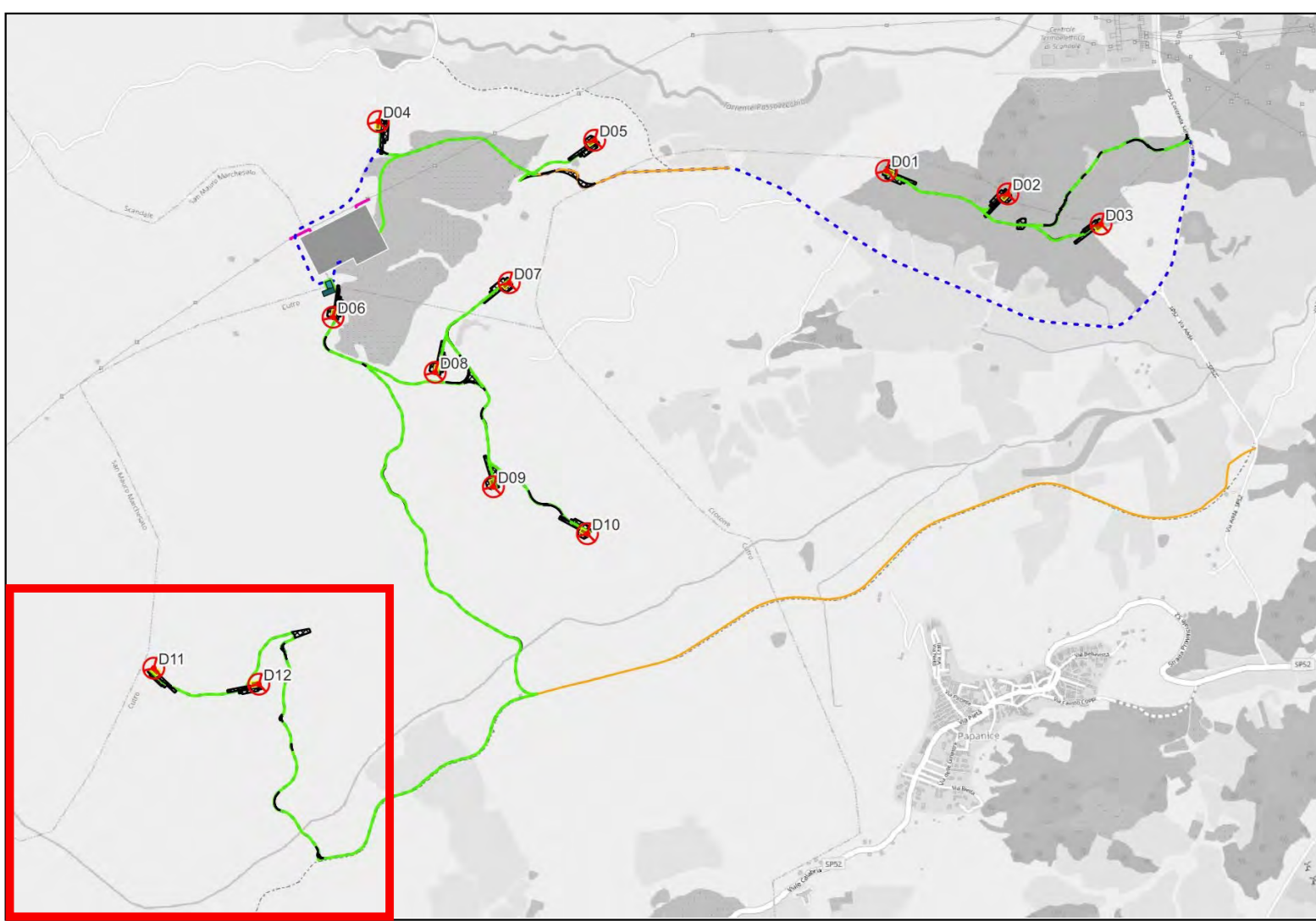




				Base di riferimento:		Progetto:		Inquadramento su Carta Tecnica Regionale	
Parco eolico "San Leone" Scandale, Curolo, Crotonese (KR)		Nome file: 2204854 progetto finale GIS.dwg		Formato: dwg		Scala: 1:1000		Data: 22/04/2023	
OD 21/03/23	PRIMA EMISSIONE	AH	VDA	REV 01	DATA	DESCRIZIONE	PREP	APPR	2204854SCNPDT0300

LEGENDA

- PARCO EOLICO "SAN LEONE"
-  Aerogeneratori
 -  Area di cantiere
 -  Strade di cantiere
 -  Piazzola di esercizio
 -  Pista di accesso
 -  Viabilità da adeguare
 -  BESS
 -  SSE
 -  Elettrodotto interrato 36 kV
 -  Area SE Terna
 -  Elettrodotto aerei 380kV SE Terna

FONTE: <http://geoportale.regione.calabria.it/servizi>



				Nome del progetto: Parco eolico "San Leone" Scandale, Crotone (KR)		Scala: 1:1000		
Data: 21/03/23	Descrizione: Prima emissione	Autore: AH	Verificatore: VDA	Data:	Descrizione:	Autore:	Verificatore:	
REV	DATA	DESCRIZIONE	PREP	APPR	2	2	0	
220485CNPT0300							0	0