












**LEGENDA**

**CENTRI STORICI**

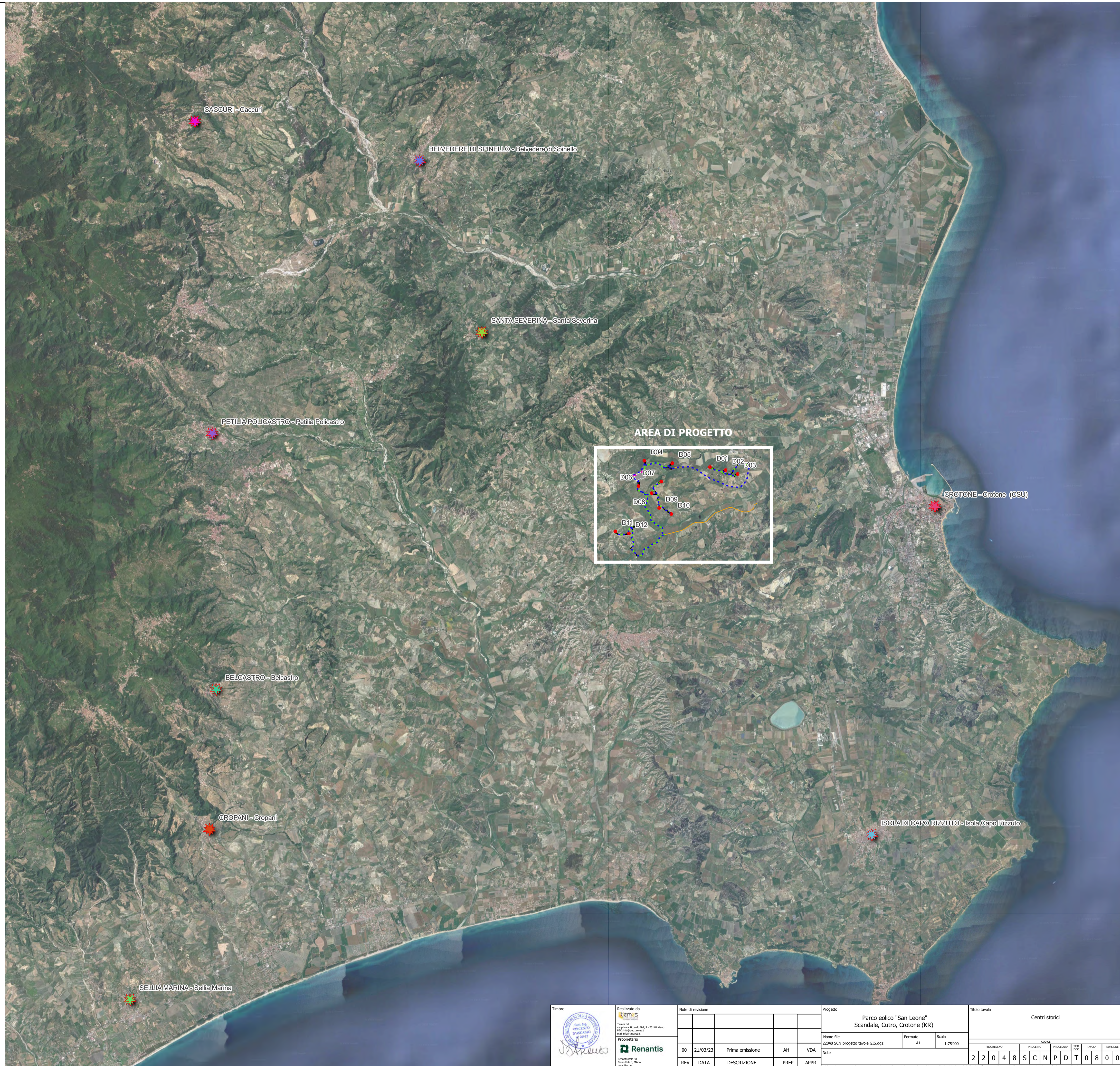
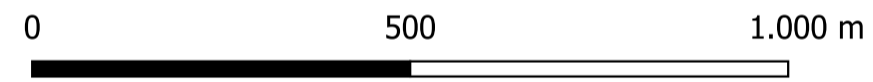
-  Belcastro
-  Belvedere di Spinello
-  Caccuri
-  Cropani
-  Crotone (CSU)
-  Isola Capo Rizzuto
-  Petilia Policastro
-  Santa Severina
-  Sellia Marina


FONTE: [http://wms.pcn.minambiente.it/ogc?map=/ms\\_ogc/WMS\\_v1.3/Vettoriali/SIC\\_ZSC\\_ZPS.map](http://wms.pcn.minambiente.it/ogc?map=/ms_ogc/WMS_v1.3/Vettoriali/SIC_ZSC_ZPS.map)

**PARCO EOLICO "SAN LEONE"**

-  SSE
-  Pista di accesso
-  BESS
-  Viabilita' da adeguare
-  Area di cantiere
-  Strade di cantiere
-  Piazzola di esercizio
-  Aerogeneratori
-  Area SE Terna
-  Elettrodotto interrato 36 kV
-  Elettrodotti aerei 380kV SE Terna

Sistema di riferimento  
U.T.M. WGS 1984 Fuso 33



 Realizzato da <b>Renatis</b>	Note di revisione		Progetto Parco eolico "San Leone" Scandale, Cutro, Crotone (KR)		Titolo tavola Centri storici																			
	Nome file 22048 SCN progetto tavole GIS.agg	Formato A1	Scala 1:75000	<table border="1"> <thead> <tr> <th colspan="2">PROGRESSO</th> <th colspan="2">PRODOTTO</th> <th colspan="2">REVISIONE</th> </tr> <tr> <th>PROG</th> <th>PROG</th> <th>PROG</th> <th>PROG</th> <th>PROG</th> <th>PROG</th> </tr> </thead> <tbody> <tr> <td>2</td> <td>2</td> <td>0</td> <td>4</td> <td>8</td> <td>0</td> </tr> </tbody> </table>				PROGRESSO		PRODOTTO		REVISIONE		PROG	PROG	PROG	PROG	PROG	PROG	2	2	0	4	8
PROGRESSO		PRODOTTO		REVISIONE																				
PROG	PROG	PROG	PROG	PROG	PROG																			
2	2	0	4	8	0																			
Note Note	REV 00	DATA 21/03/23	DESCRIZIONE Prima emissione	PREP AH	APPR VDA	2 2 0 4 8 S C N P D T 0 8 0 0																		