




**Legenda:**

- Aerogeneratore
- Piazzola di esercizio
- Pista di accesso
- Viabilità esistente da adeguare
- Scarpate opere di esercizio
- Aree di cantiere
- ▨ Scarpate opere temporanee
- BESS
- SSE
- - - Elettrodotto interrato 36 kV
- Area SE Terna
- - - Elettrodotti aerei 380kV SE Terna

 Realizzato da  Proprietario 	Note di revisione <table border="1"> <tr> <td>00</td> <td>21/03/23</td> <td>Prima emissione</td> <td>AH</td> <td>VIDA</td> </tr> <tr> <th>REV</th> <th>DATA</th> <th>DESCRIZIONE</th> <th>PREP</th> <th>APPR</th> </tr> </table>				00	21/03/23	Prima emissione	AH	VIDA	REV	DATA	DESCRIZIONE	PREP	APPR	Progetto Parco eolico "San Leone" Scandale, Cutro, Crotone (KR)			Titolo tavola Planimetria generale su rilievo piano alimetrico (con scavi e riporti)									
	00	21/03/23	Prima emissione	AH	VIDA																						
REV	DATA	DESCRIZIONE	PREP	APPR																							
Nome file 22048 SCN progetto tavole GIS.qgz		Formato A1		Scala 1:10'000		<table border="1"> <tr> <th colspan="5">CODICE</th> </tr> <tr> <th>PROGRESSO</th> <th>PROGETTO</th> <th>PROCEDURA</th> <th>TRACCE</th> <th>TAVOLE</th> <th>REVISIONE</th> </tr> <tr> <td>2</td> <td>2</td> <td>0</td> <td>4</td> <td>8</td> <td>0</td> </tr> </table>					CODICE					PROGRESSO	PROGETTO	PROCEDURA	TRACCE	TAVOLE	REVISIONE	2	2	0	4	8	0
CODICE																											
PROGRESSO	PROGETTO	PROCEDURA	TRACCE	TAVOLE	REVISIONE																						
2	2	0	4	8	0																						