



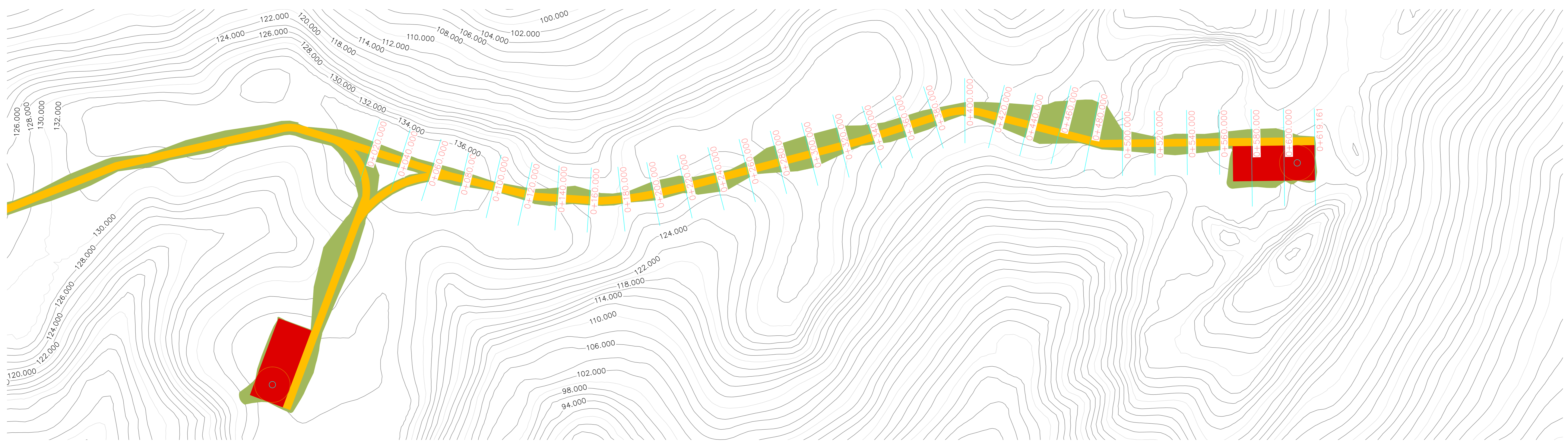
QUADRO D'UNIONE

Scala 1:7'500



- PIAZZOLA DI ESERCIZIO
- PISTA DI ACCESSO
- VIABILITA' ESISTENTE DA ADEGUIARE
- AREA DI SCAVO/RIPORTO

	<p>cmcs Consorzio di Gestione Municipalità di Scandale</p>	<p>Nome di revisione</p>											
	<p>PROGETTO: Parco eolico "San Leone" Scandale, Cutro, Crotone (KR)</p>	<table border="1" style="width: 100%; border-collapse: collapse;"> <tr> <th>REV.</th> <th>DATA</th> <th>DESCRIZIONE</th> <th>PREP.</th> <th>APPR.</th> </tr> <tr> <td>00</td> <td>21/03/23</td> <td>Prima emissione</td> <td>AN</td> <td>VCA</td> </tr> </table>	REV.	DATA	DESCRIZIONE	PREP.	APPR.	00	21/03/23	Prima emissione	AN	VCA	<p>Titolo tavola</p> <p>Planimetria e profilo longitudinale altimetrico delle opere (1/29)</p>
REV.	DATA	DESCRIZIONE	PREP.	APPR.									
00	21/03/23	Prima emissione	AN	VCA									
<p>PROGETTO: Parco eolico "San Leone" Scandale, Cutro, Crotone (KR)</p>	<p>PROGETTO: Parco eolico "San Leone" Scandale, Cutro, Crotone (KR)</p>	<p>PROGETTO: Parco eolico "San Leone" Scandale, Cutro, Crotone (KR)</p>	<p>PROGETTO: Parco eolico "San Leone" Scandale, Cutro, Crotone (KR)</p>										
<p>NUM. FILE: 22048 SCH - CIVILD_TAVOLE 1</p>	<p>FORENTE: AO</p>	<p>SCALA: 1:7'500</p>	<p>PROIEZIONE: UTM COORDINATE: X Y Z UNITA': METRI</p>										
<p>NOTE:</p>	<p>22048SCHCIVILD1</p>	<p>22048SCHCIVILD1</p>	<p>22048SCHCIVILD1</p>										

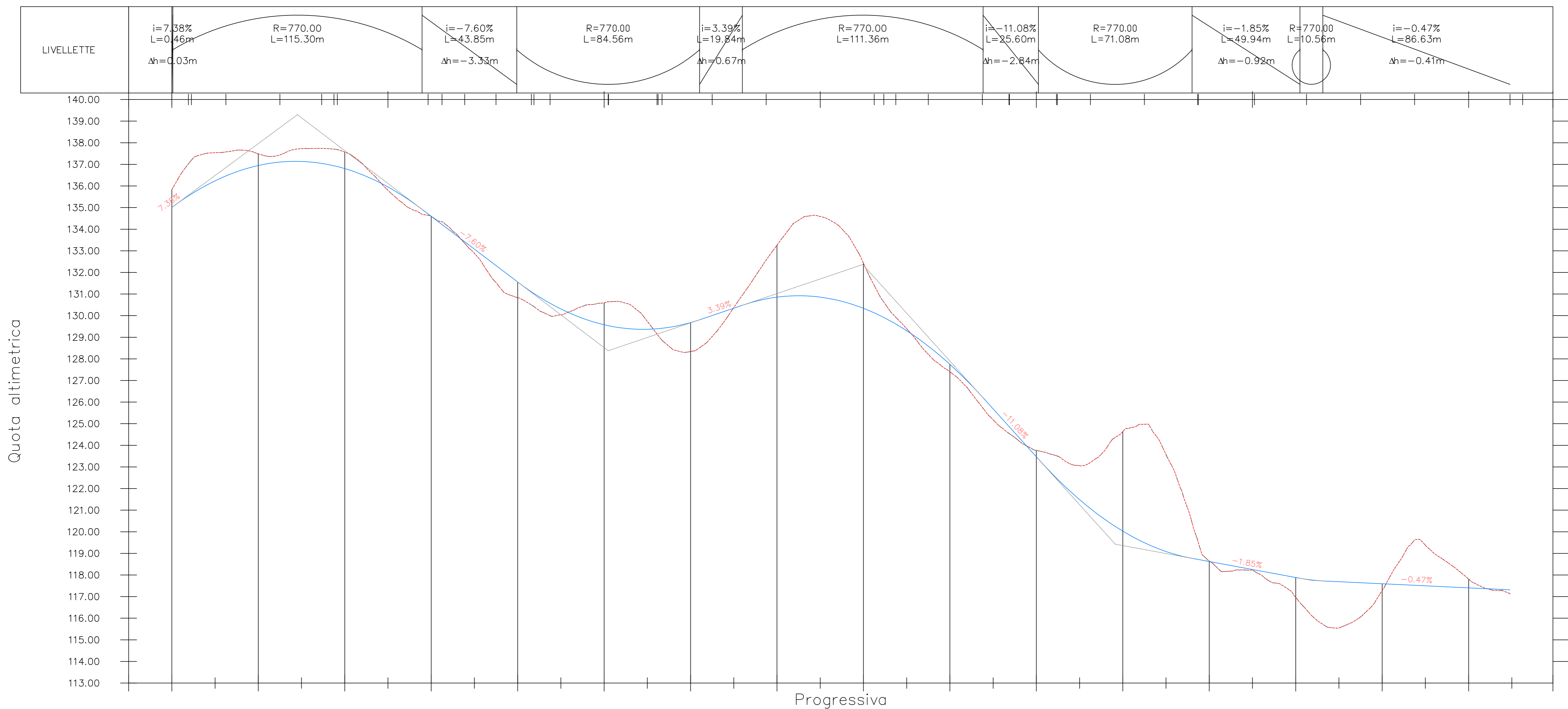


0 500 1000

- PIAZZOLA DI ESERCIZIO
- PISTA DI ACCESSO
- VIABILITA' ESISTENTE DA ADEGUARE
- AREA DI SCAVO/RIPORTO

SCALA 1:1000

Vista profilo Tracciato – D01



PROFILO DI PROGETTO

PROFILO DEL TERRENO

SCALA ORIZZONTALE 1:1000

SCALA VERTICALE 1:100

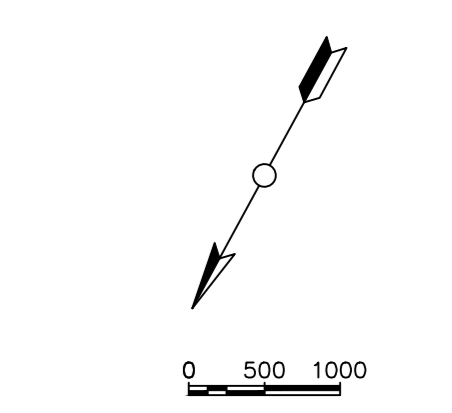
NUMERO SEZIONE	1	2	3	4	5	6	7	8	9	10	11	12	13	14	15	16	17	18	19	20	21	22	23	24	25	26	27	28	29	30	31
DISTANZE PROGRESSIVE	0+020.00	0+040.00	0+060.00	0+080.00	0+100.00	0+120.00	0+140.00	0+160.00	0+180.00	0+200.00	0+220.00	0+240.00	0+260.00	0+280.00	0+300.00	0+320.00	0+340.00	0+360.00	0+380.00	0+400.00	0+420.00	0+440.00	0+460.00	0+480.00	0+500.00	0+520.00	0+540.00	0+560.00	0+580.00	0+600.00	0+619.16
QUOTE TERRENO	137.54	137.49	137.73	137.57	135.80	134.60	132.88	130.83	130.04	130.59	129.74	128.34	130.37	133.26	134.59	132.43	129.39	127.40	125.18	123.76	123.06	124.64	123.57	118.65	118.22	116.96	115.55	117.28	119.38	117.81	117.13
QUOTE PROGETTO	136.24	136.95	137.13	136.80	135.95	134.60	133.08	131.56	130.31	129.58	129.37	129.68	130.34	130.86	130.86	130.34	129.30	127.75	125.68	123.47	121.49	120.03	119.09	118.62	118.25	117.89	117.69	117.60	117.50	117.41	117.32

Renantis

Parco eolico "San Leone"
Scandale, Cutro, Crotone (KR)

PROGETTO: Planimetria e profilo longitudinale altimetrico delle opere (2/29)

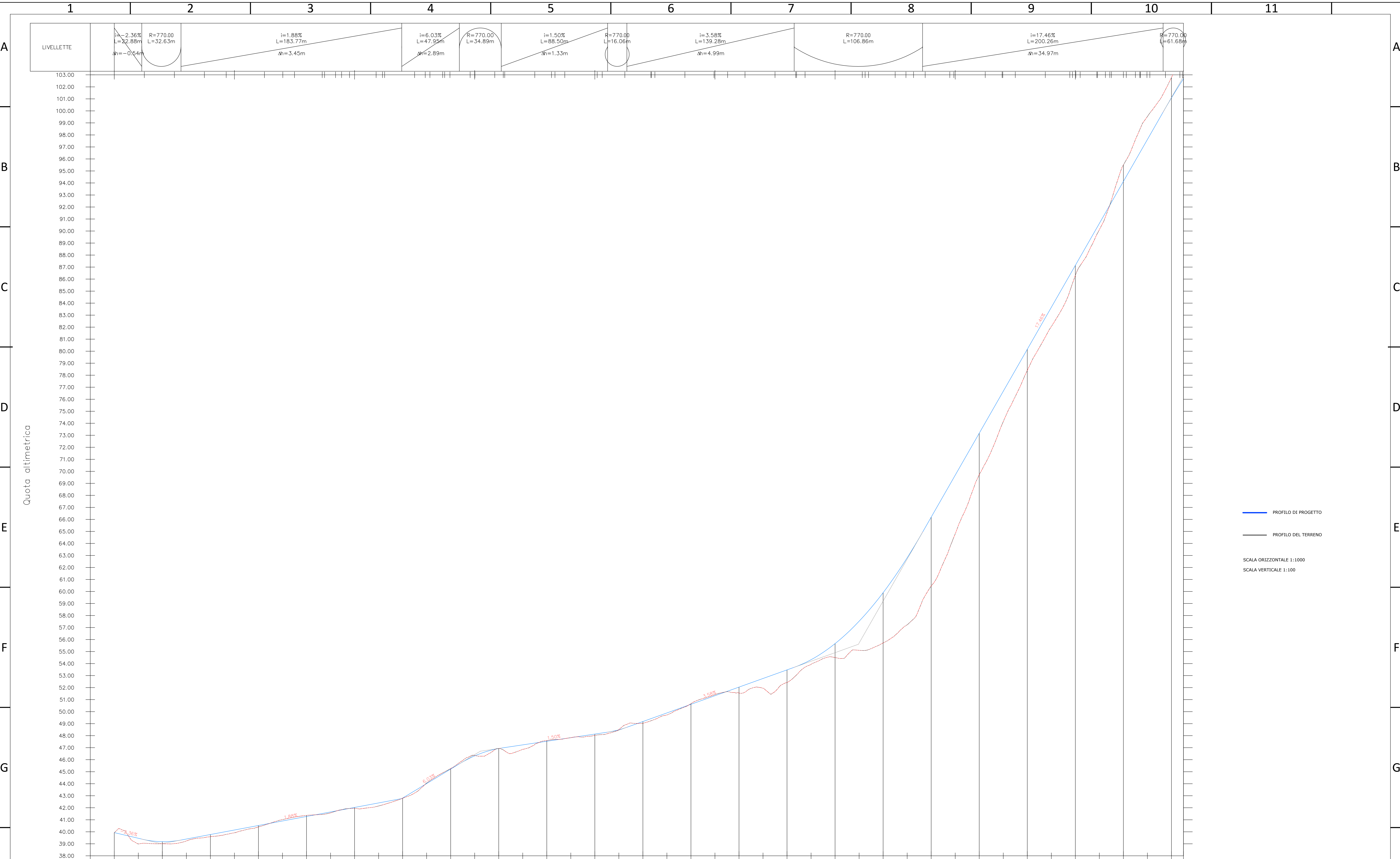
22/04/2018



- PIAZZOLA DI ESERCIZIO
- PISTA DI ACCESSO
- VIABILITA' ESISTENTE DA ADEGUARE
- AREA DI SCAVO/RIPORTO

SCALA 1:1000

	Note di revisione <table border="1"> <tr> <td>00</td> <td>21/03/23</td> <td>Prima emissione</td> <td>AN</td> <td>VCA</td> </tr> <tr> <td>REV.</td> <td>DATA</td> <td>DESCRIZIONE</td> <td>PREP.</td> <td>APPR.</td> </tr> </table>				00	21/03/23	Prima emissione	AN	VCA	REV.	DATA	DESCRIZIONE	PREP.	APPR.
	00	21/03/23	Prima emissione	AN	VCA									
REV.	DATA	DESCRIZIONE	PREP.	APPR.										
PROGETTO Parco eolico "San Leone" Scandale, Crotone (KR)	Titolo tavola Planimetria e profilo longitudinale altimetrico delle opere (3/29)													
NOME FILE 22048 SCH - CIVILD - TAVOLE 1	FORMATO A0	SCALA Varie	22048SCHCIVILD2200											



NUMERO SEZIONE	1	2	3	4	5	6	7	8	9	10	11	12	13	14	15	16	17	18	19	20	21	22	23	24	25	26	27	28	29	30	31	32	33	34	35	36	37	38	39	40	41	42	43	44	45
DISTANZE PROGRESSIVE	0+000.00	0+020.00	0+040.00	0+060.00	0+080.00	0+100.00	0+120.00	0+140.00	0+160.00	0+180.00	0+200.00	0+220.00	0+240.00	0+260.00	0+280.00	0+300.00	0+320.00	0+340.00	0+360.00	0+380.00	0+400.00	0+420.00	0+440.00	0+460.00	0+480.00	0+500.00	0+520.00	0+540.00	0+560.00	0+580.00	0+600.00	0+620.00	0+640.00	0+660.00	0+680.00	0+700.00	0+720.00	0+740.00	0+760.00	0+780.00	0+800.00	0+820.00	0+840.00	0+860.00	0+880.00
QUOTE TERRENO	39.93	38.99	39.00	39.24	39.59	39.92	40.41	41.01	41.36	41.58	41.96	42.15	42.79	44.06	45.26	46.35	46.94	46.86	47.59	47.83	48.02	48.50	49.03	49.72	50.66	51.41	51.55	51.95	52.43	53.94	54.50	55.10	55.72	57.23	60.45	64.80	69.72	74.14	78.40	82.05	86.31	90.11	95.50	99.53	102.78
QUOTE PROGETTO	39.93	39.46	39.18	39.40	39.77	40.15	40.52	40.90	41.27	41.65	42.03	42.40	42.81	44.01	45.22	46.32	46.93	47.23	47.53	47.83	48.13	48.49	49.18	49.89	50.61	51.33	52.04	52.76	53.48	54.32	55.66	57.52	59.90	62.80	66.19	69.68	73.17	76.67	80.16	83.65	87.14	90.64	94.13	97.62	101.08

PROGETTO
Parco eolico "San Leone"
Scandale, Cutro, Crotone (KR)

NUMERO FILE: 22048 SCH - CIVILID_TAVOLE 1

PROFETTO
Renatis

PROFETTO: AO
SCALA: Varie

Nome di revisione

00	21/03/23	Prima emissione	AN	VGA
REV.	DATA	DESKIZIONE	PREP	APPR

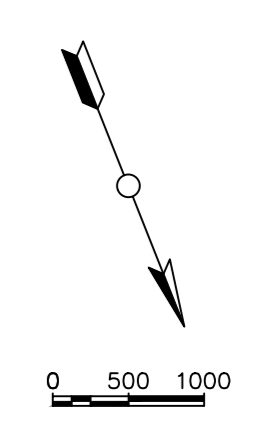
STUDIO TAVOLA
Planimetria e profilo longitudinale
altimetrico delle opere (4/29)

22/04/23 SC/NP/DT 22/00

1 2 3 4 5 6 7 8 9 10 11

A
B
C
D
E
F
G
H

A
B
C
D
E
F
G
H



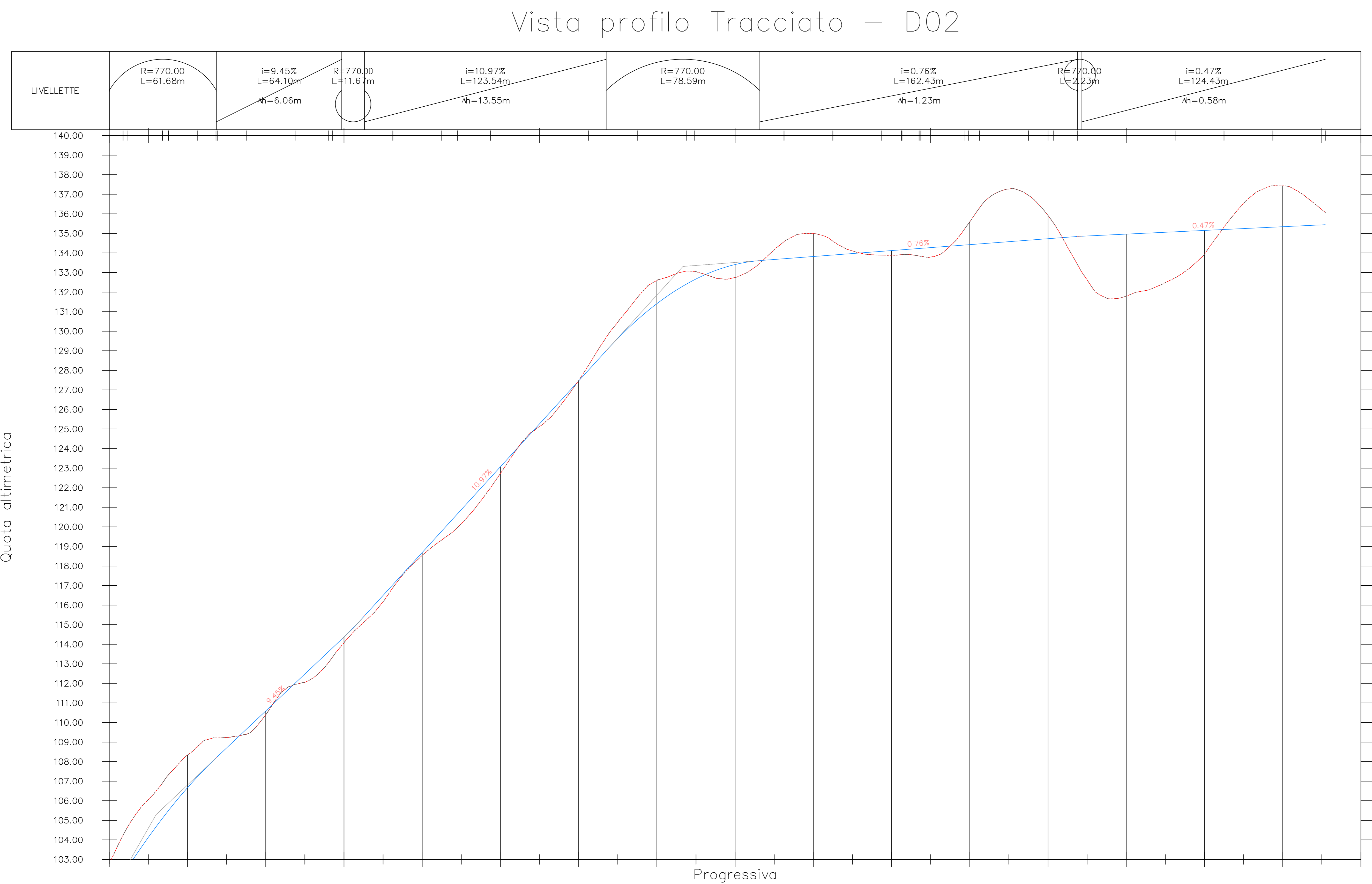
- PIAZZOLA DI ESERCIZIO
 - PISTA DI ACCESSO
 - VIABILITA' ESISTENTE DA ADEGUARE
 - AREA DI SCAVO/RIPORTO
- SCALA 1:1000



Tavola 3/29

 C.M.S. CONSULTING Renantis	Note di revisione			
	00	21/03/23	Prima emissione	Aut. VOA
PROGETTO: Parco eolico "San Leone" Scandale, Cutro, Crotone (KR)	REV.	DATA	DESCRIZIONE	PREZ. APPROV.
TITOLO TAVOLA: Planimetria e profilo longitudinale altimetrico delle opere (5/29)				
NOME FILE: 22048 SCH - CIVILD - TAVOLE 1 NOTE:	PROVANTO: AO	SCALA: Varie	22048SCHCIVILD12200	

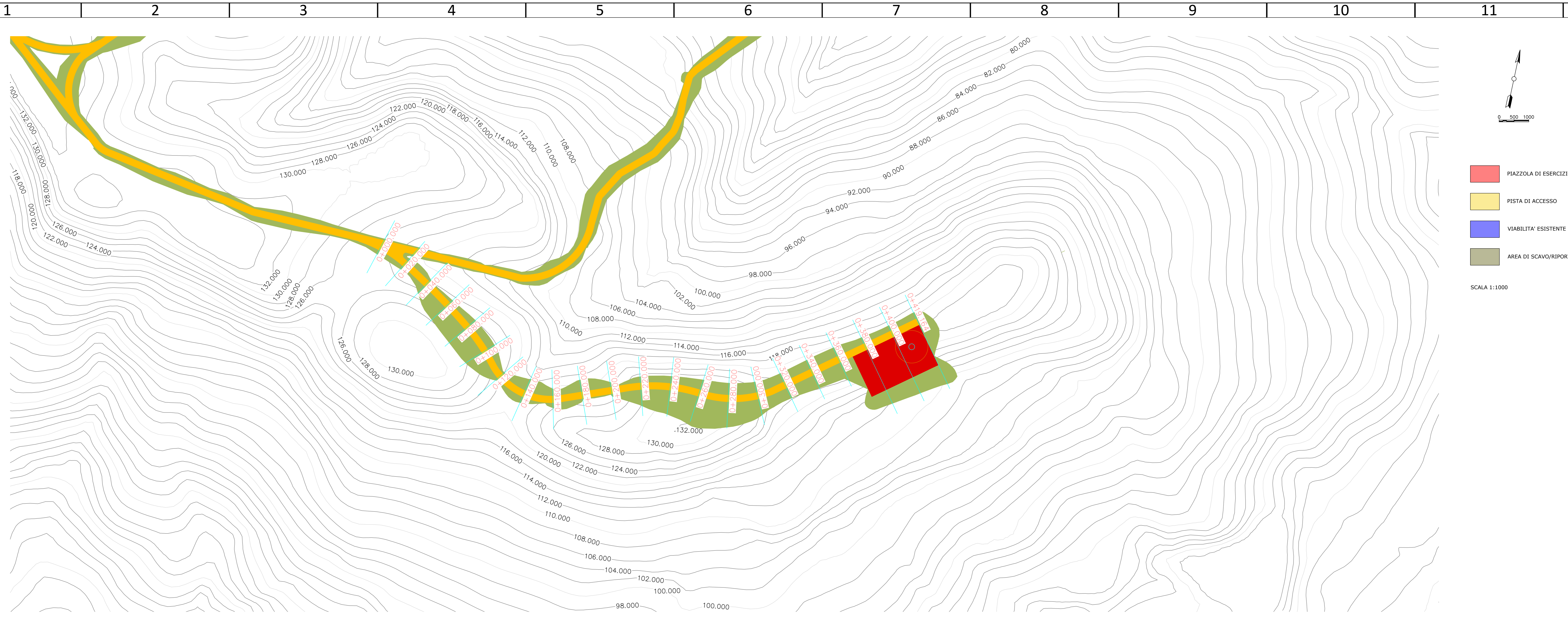
1 2 3 4 5 6 7 8 9 10 11



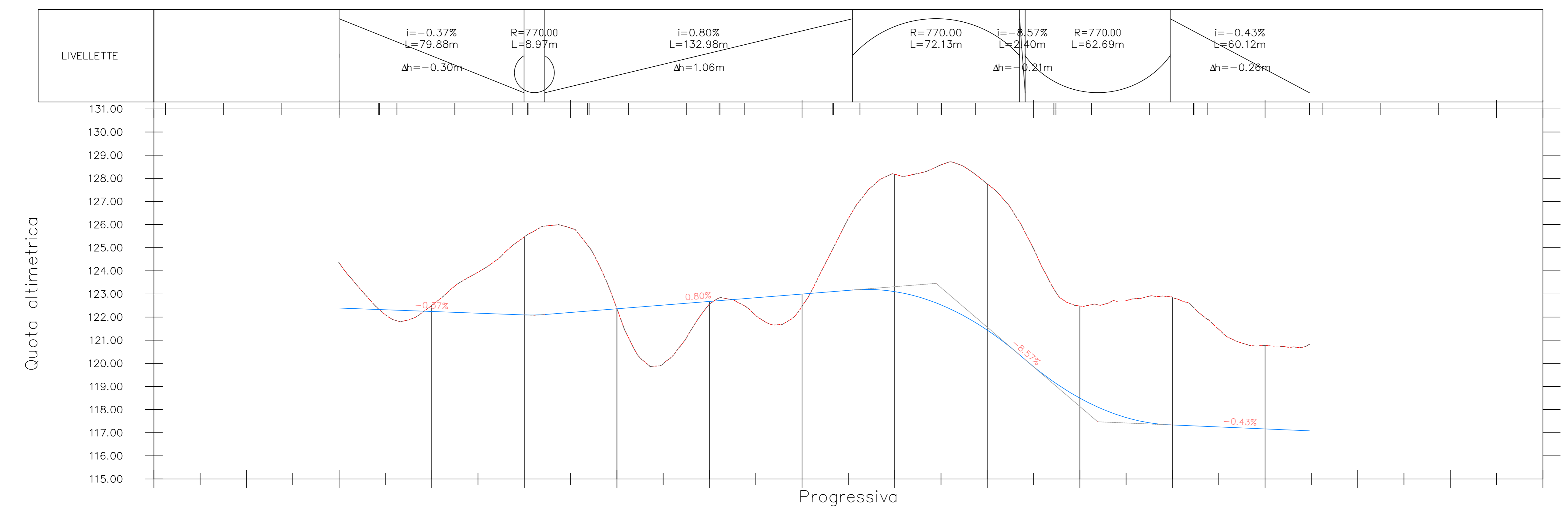
NUMERO SEZIONE	46	47	48	49	50	51	52	53	54	55	56	57	58	59	60	61	62	63	64	65	66	67	68	69	70	71	72	73	74	75	75
DISTANZE PROGRESSIVE	0+900.00	0+920.00	0+940.00	0+960.00	0+980.00	1+000.00	1+020.00	1+040.00	1+060.00	1+080.00	1+100.00	1+120.00	1+140.00	1+160.00	1+180.00	1+200.00	1+220.00	1+240.00	1+260.00	1+280.00	1+300.00	1+320.00	1+340.00	1+360.00	1+380.00	1+400.00	1+420.00	1+440.00	1+460.00	1+480.00	1+900.00
QUOTE TERRENO	106.06	108.34	109.23	110.40	112.05	114.07	116.18	118.54	120.16	122.73	125.13	127.48	130.46	132.60	133.05	132.74	134.17	134.99	134.11	133.88	133.79	135.59	137.27	135.92	132.62	131.80	132.48	133.94	136.54	137.43	138.27
QUOTE PROGETTO	104.13	106.67	108.70	110.59	112.48	114.37	116.49	118.69	120.88	123.07	125.27	127.46	129.63	131.41	132.67	133.41	133.67	133.82	133.97	134.12	134.27	134.43	134.58	134.73	134.87	134.96	135.06	135.15	135.25	135.34	135.404

— PROFILO DI PROGETTO
— PROFILO DEL TERRENO
 SCALA ORIZZONTALE 1:1000
 SCALA VERTICALE 1:100

	Note di revisione			
	00	21/03/23	Prima emissione	AN VOA
PROGETTO: Parco eolico "San Leone" Scandale, Cutro, Crotone (KR) NOME FILE: 22048 SCH - CIVILD_TAVOLE 1 NOTE:	AUTORE: AO SCALA: Varie	TITOLO TAVOLA: Planimetria e profilo longitudinale altimetrico delle opere (6/29)		
22048SCHCIVILD12200		22048SCHCIVILD12200		



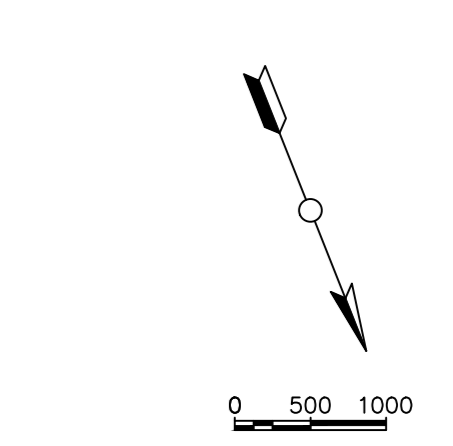
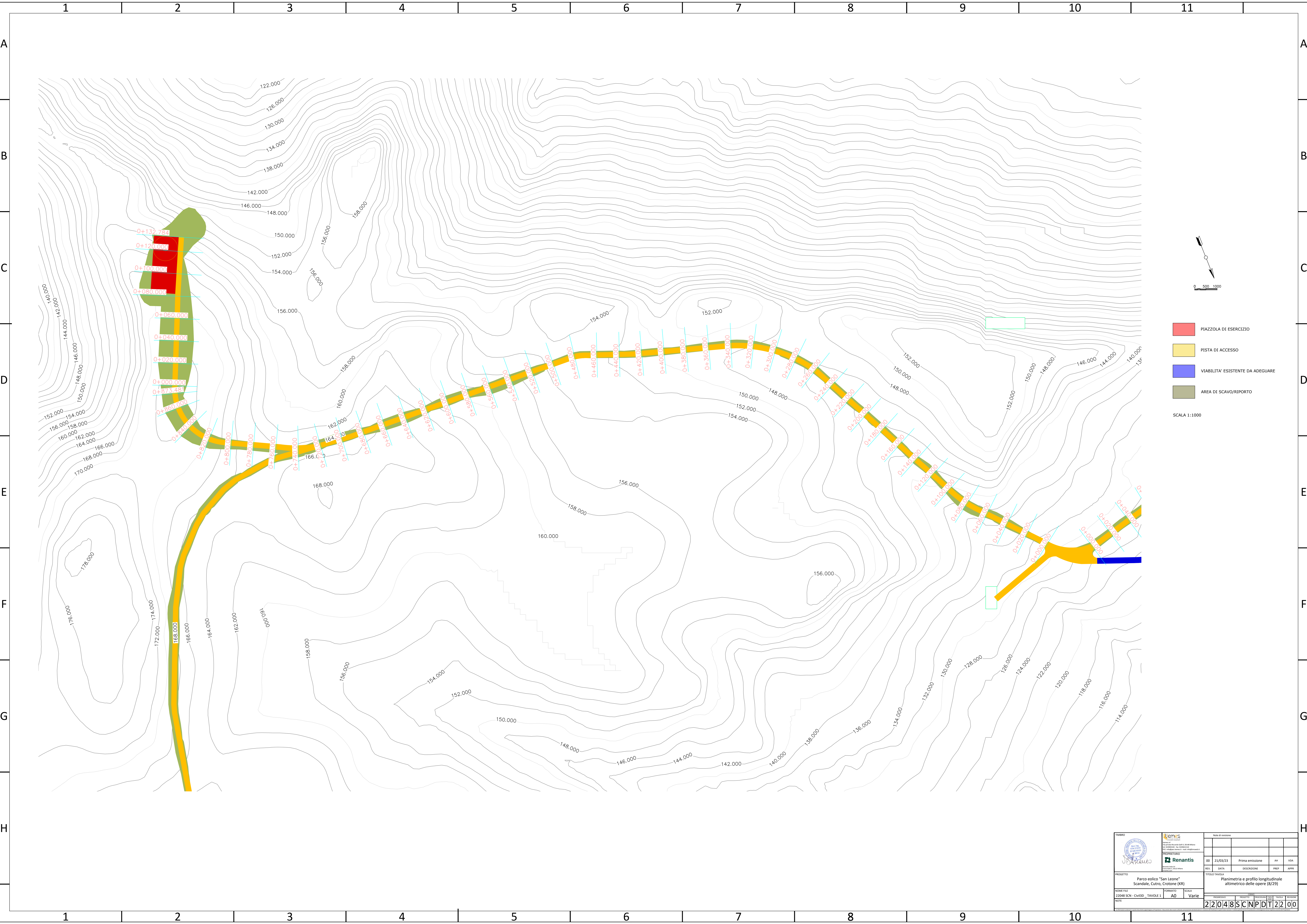
Vista profilo Tracciato – D03



NUMERO SEZIONE	1	2	3	4	5	6	7	8	9	10	11	12	13	14	15	16	17	18	19	20	21	22
DISTANZE PROGRESSIVE	0+000.00	0+020.00	0+040.00	0+060.00	0+080.00	0+100.00	0+120.00	0+140.00	0+160.00	0+180.00	0+200.00	0+220.00	0+240.00	0+260.00	0+280.00	0+300.00	0+320.00	0+340.00	0+360.00	0+380.00	0+400.00	0+419.16
QUOTE TERRENO	124.35	122.10	122.50	123.94	125.46	125.85	122.37	119.98	122.56	122.07	122.46	126.26	128.18	128.58	127.76	124.95	122.48	122.71	122.85	121.47	120.77	120.82
QUOTE PROGETTO	122.39	122.31	122.24	122.17	122.09	122.20	122.36	122.52	122.68	122.84	123.00	123.16	123.10	122.53	121.44	119.86	118.50	117.66	117.33	117.25	117.16	117.08

— PROFILO DI PROGETTO
 — PROFILO DEL TERRENO
 SCALA ORIZZONTALE 1:1000
 SCALA VERTICALE 1:100

	Nome di revisione 00 21/03/23 Prima emissione ANI VOA			
	DATA 21/03/23	DESCRIZIONE Planimetria e profilo longitudinale altimetrico delle opere (7/29)	PREP []	APPROV []
PROGETTO Parco eolico "San Leone" Scandale, Cutro, Crotone (KR)	AUTORE AO	SCALA Varie	22 04 8 SC NP DT 22 00	

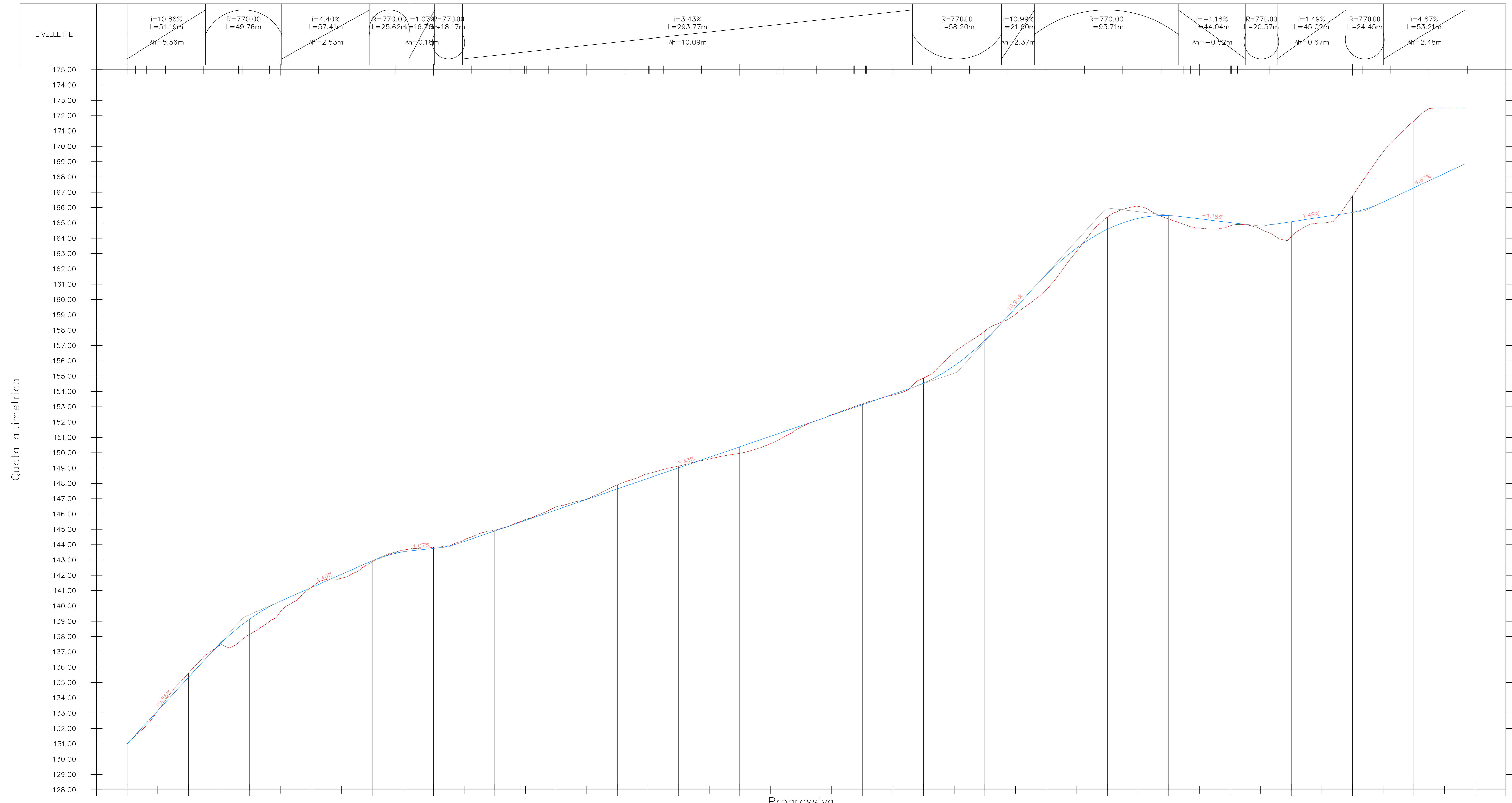


- PIAZZOLA DI ESERCIZIO
- PISTA DI ACCESSO
- VIABILITA' ESISTENTE DA ADEGUARE
- AREA DI SCAVO/RIPORTO

SCALA 1:1000

	Note di revisione			
	00	21/03/23	Prima emissione	Aut. VOA
PROGETTO: Parco eolico "San Leone" Scandale, Curo, Crotona (KR)	REV.	DATA	DESCRIZIONE	PREZ. APPROV.
NOME FILE: 22048 SCH - CIVILD - TAVOLE 1 MODI:	AUTORE: AO SCALA: Varie	TITOLO TAVOLA: Planimetria e profilo longitudinale altimetrico delle opere (8/29)		
22/04/2023 11:00				22/00

Vista profilo Tracciato – accesso D04



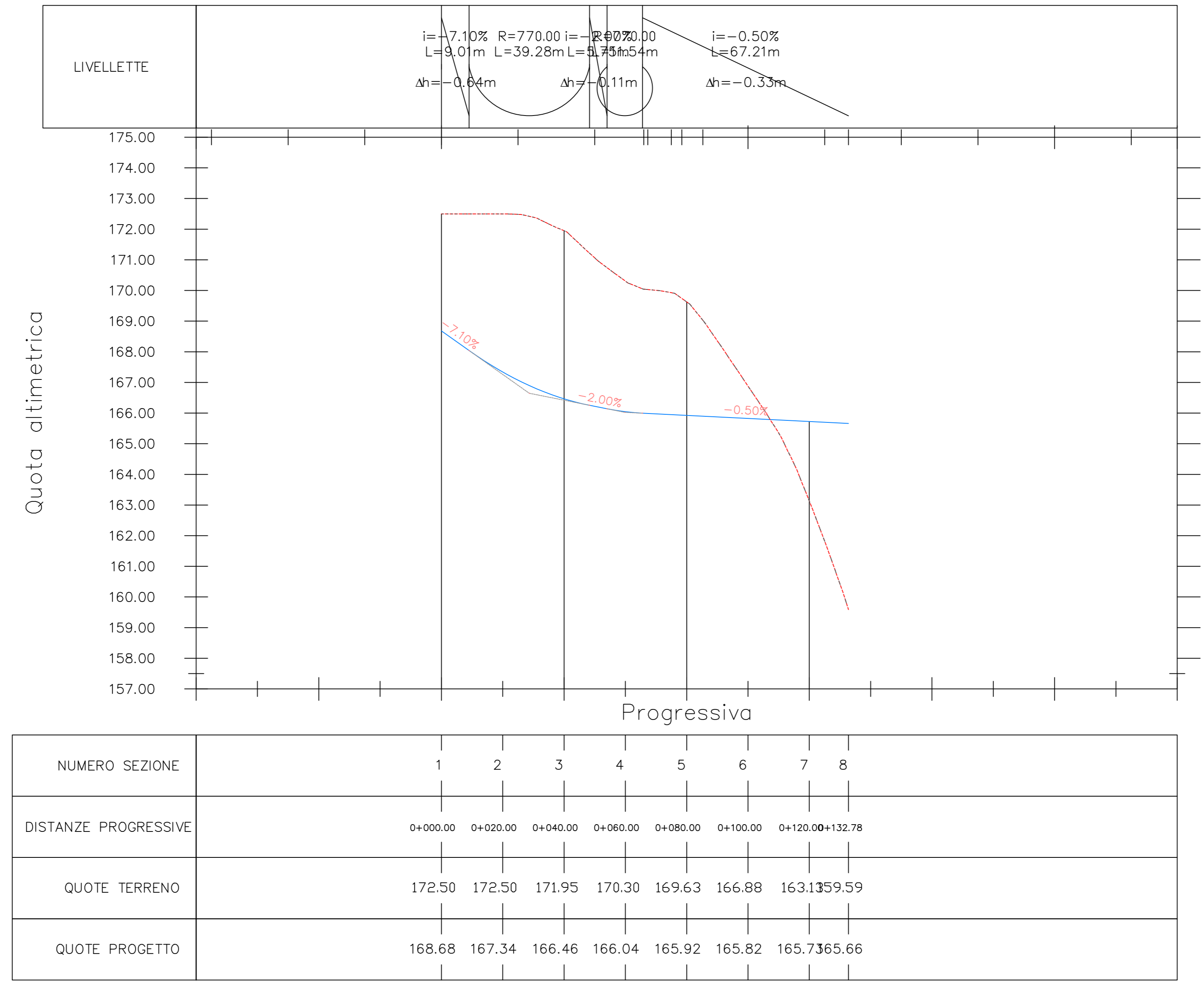
NUMERO SEZIONE	1	2	3	4	5	6	7	8	9	10	11	12	13	14	15	16	17	18	19	20	21	22	23	24	25	26	27	28	29	30	31	32	33	34	35	36	37	38	39	40	41	42	43	44	45
DISTANZE PROGRESSIVE	0+000.00	0+020.00	0+040.00	0+060.00	0+080.00	0+100.00	0+120.00	0+140.00	0+160.00	0+180.00	0+200.00	0+220.00	0+240.00	0+260.00	0+280.00	0+300.00	0+320.00	0+340.00	0+360.00	0+380.00	0+400.00	0+420.00	0+440.00	0+460.00	0+480.00	0+500.00	0+520.00	0+540.00	0+560.00	0+580.00	0+600.00	0+620.00	0+640.00	0+660.00	0+680.00	0+700.00	0+720.00	0+740.00	0+760.00	0+780.00	0+800.00	0+820.00	0+840.00	0+860.00	0+873.48
QUOTE TERRENO	130.99	133.17	135.61	137.40	138.14	139.61	141.20	141.81	142.87	143.64	143.85	144.31	144.95	145.64	146.46	146.97	147.90	148.64	149.13	149.58	149.96	150.58	151.67	152.47	153.19	153.76	154.88	155.55	157.94	159.04	160.62	163.16	165.38	166.08	165.26	164.66	164.80	164.59	164.10	165.00	166.77	169.63	171.66	172.50	172.50
QUOTE PROGETTO	130.99	133.16	135.34	137.46	139.14	140.31	141.19	142.07	142.95	143.53	143.75	144.21	144.89	145.58	146.27	146.95	147.64	148.33	149.01	149.70	150.39	151.07	151.76	152.45	153.13	153.82	154.54	155.68	157.33	159.46	161.62	163.36	164.58	165.29	165.47	165.26	165.03	164.85	165.08	165.38	165.69	166.35	167.29	168.22	168.85

— PROFILO DI PROGETTO
— PROFILO DEL TERRENO
 SCALA ORIZZONTALE 1:1000
 SCALA VERTICALE 1:100

	Note di revisione			
	00	21/03/23	Prima emissione	Aut. VOA
PROGETTO: Parco eolico "San Leone" Scandale, Cutro, Crotone (KR) NOME FILE: 22048 SCH - CIVILD_TAVOLE 1 NOTE:	AUTORE: AO SCALA: Varie	Titolo tavola: Planimetria e profilo longitudinale altimetrico delle opere (9/29)		
22/04/2023 11:00		22/04/23 11:00		

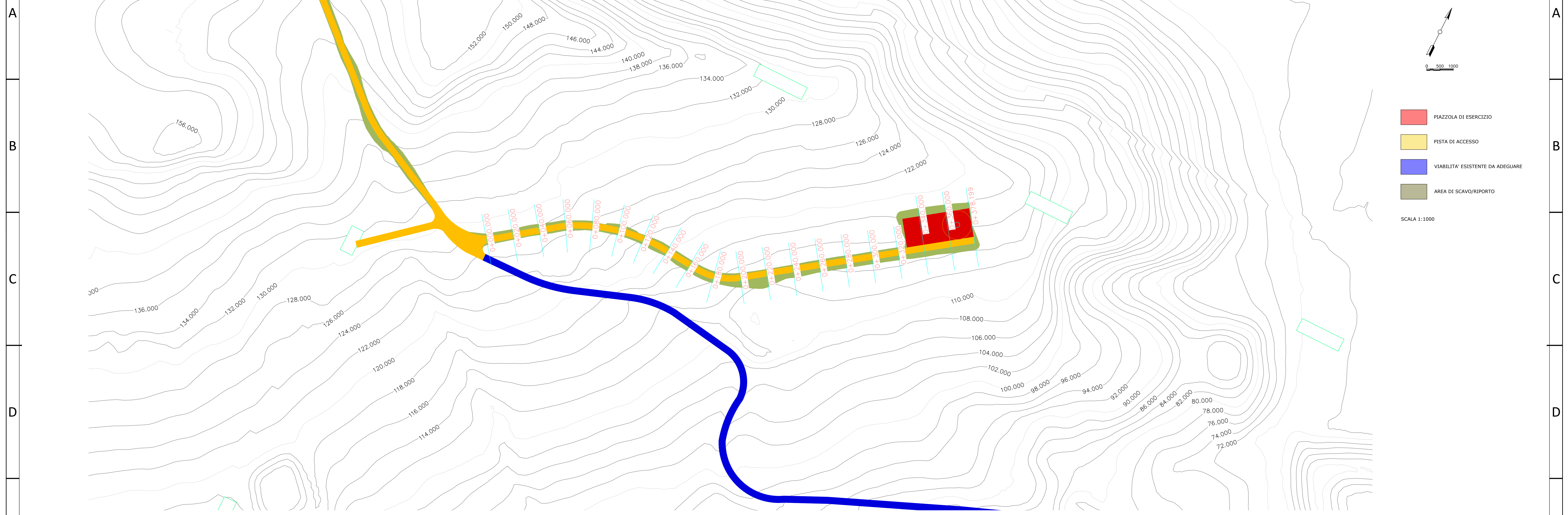


Vista profilo Tracciato – D04

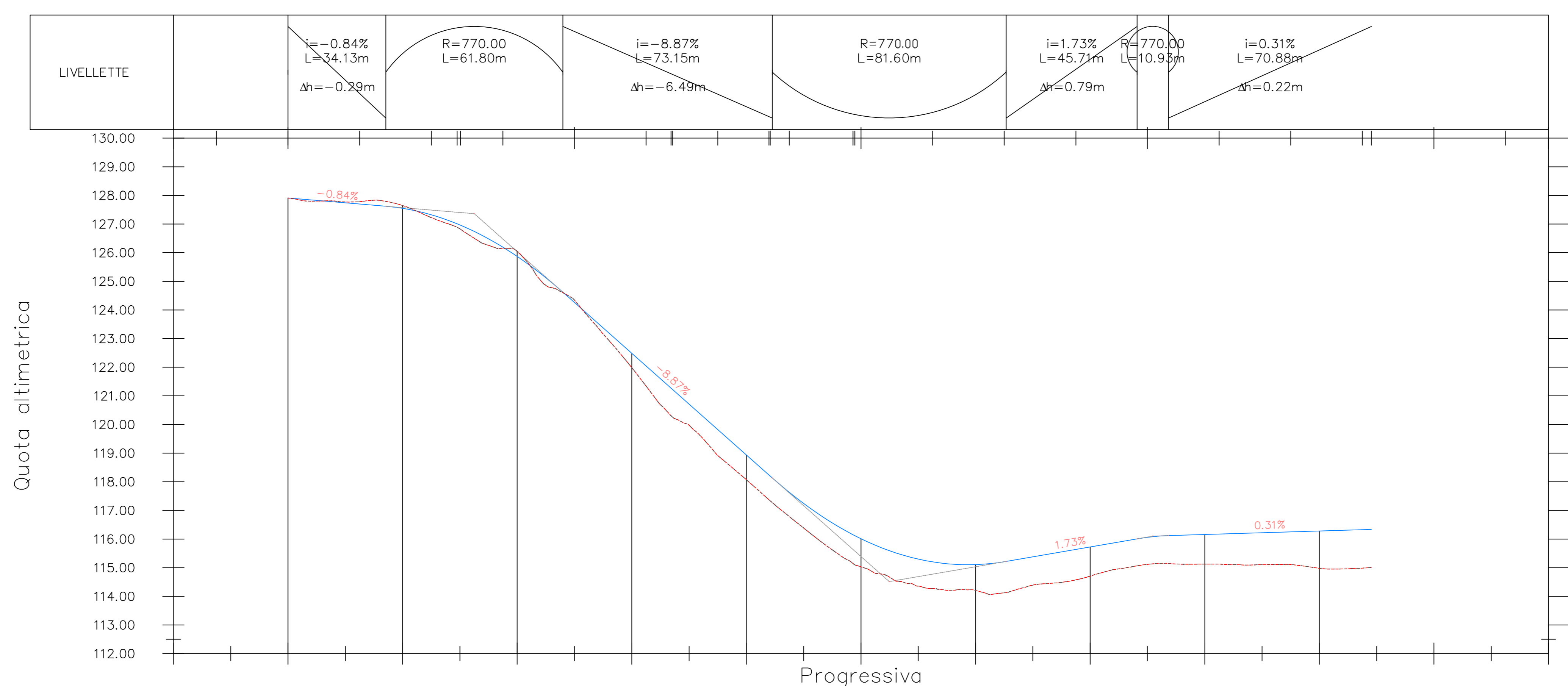


— PROFILO DI PROGETTO
 — PROFILO DEL TERRENO
 SCALA ORIZZONTALE 1:1000
 SCALA VERTICALE 1:100

	Note di revisione			
	00	21/03/23	Prima emissione	AVI VCA
PROGETTO: Parco eolico "San Leone" Scandale, Crotone (KR) NOME FILE: 22048 SCH - CIVILD - TAVOLE 1 NOTE:	PROGETTO: AO SCALA: Varie	Titolo tavola: Planimetria e profilo longitudinale altimetrico delle opere (10/29)		
22/04/8 SC/NP/DI 22/00				



Vista profilo Tracciato - D05



NUMERO SEZIONE	1	2	3	4	5	6	7	8	9	10	11	12	13	14	15	16	17	18	19	20
DISTANZE PROGRESSIVE	0+000.00	0+020.00	0+040.00	0+060.00	0+080.00	0+100.00	0+120.00	0+140.00	0+160.00	0+180.00	0+200.00	0+220.00	0+240.00	0+260.00	0+280.00	0+300.00	0+320.00	0+340.00	0+360.00	0+378.20
QUOTE TERRENO	127.91	127.77	127.65	126.83	126.05	124.34	121.99	119.98	118.07	116.39	115.03	114.36	114.20	114.39	114.71	115.12	115.12	115.11	114.98	115.02
QUOTE PROGETTO	127.91	127.74	127.55	126.97	125.87	124.26	122.49	120.71	118.94	117.24	116.01	115.30	115.11	115.38	115.73	116.06	116.16	116.22	116.28	116.34

— PROFILO DI PROGETTO
— PROFILO DEL TERRENO
SCALA ORIZZONTALE 1:1000
SCALA VERTICALE 1:100

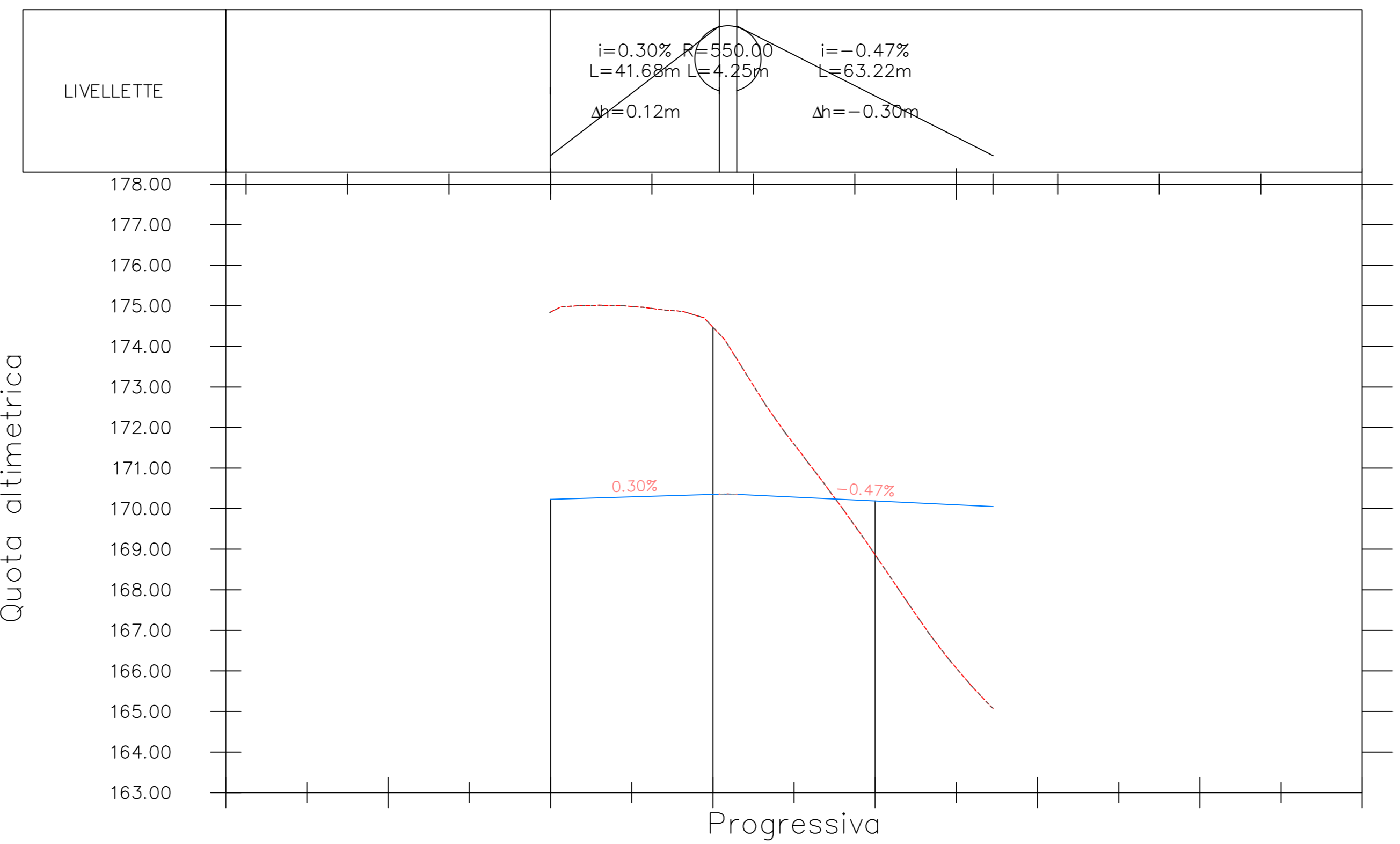
	Nome di revisione 00 21/03/23 Prima emissione ANI VOA	
	DATA 21/03/23	DESCRIZIONE PRFZ APPT
PROGETTO Parco eolico "San Leone" Scandale, Cutro, Crotone (KR)	Titolo tavola Planimetria e profilo longitudinale altimetrico delle opere (11/29)	
NOME FILE 22048 SCH - CIVILD_TAVOLE 1	FORMATO AO	SCALA Varie
NOTE 22048SCHNPD12200	Data di stampa 22/04/23	



- PIAZZOLA DI ESERCIZIO
- PISTA DI ACCESSO
- VIABILITA' ESISTENTE DA ADEGUARE
- AREA DI SCAVO/RIPORTO

SCALA 1:1000

Vista profilo Tracciato – D06

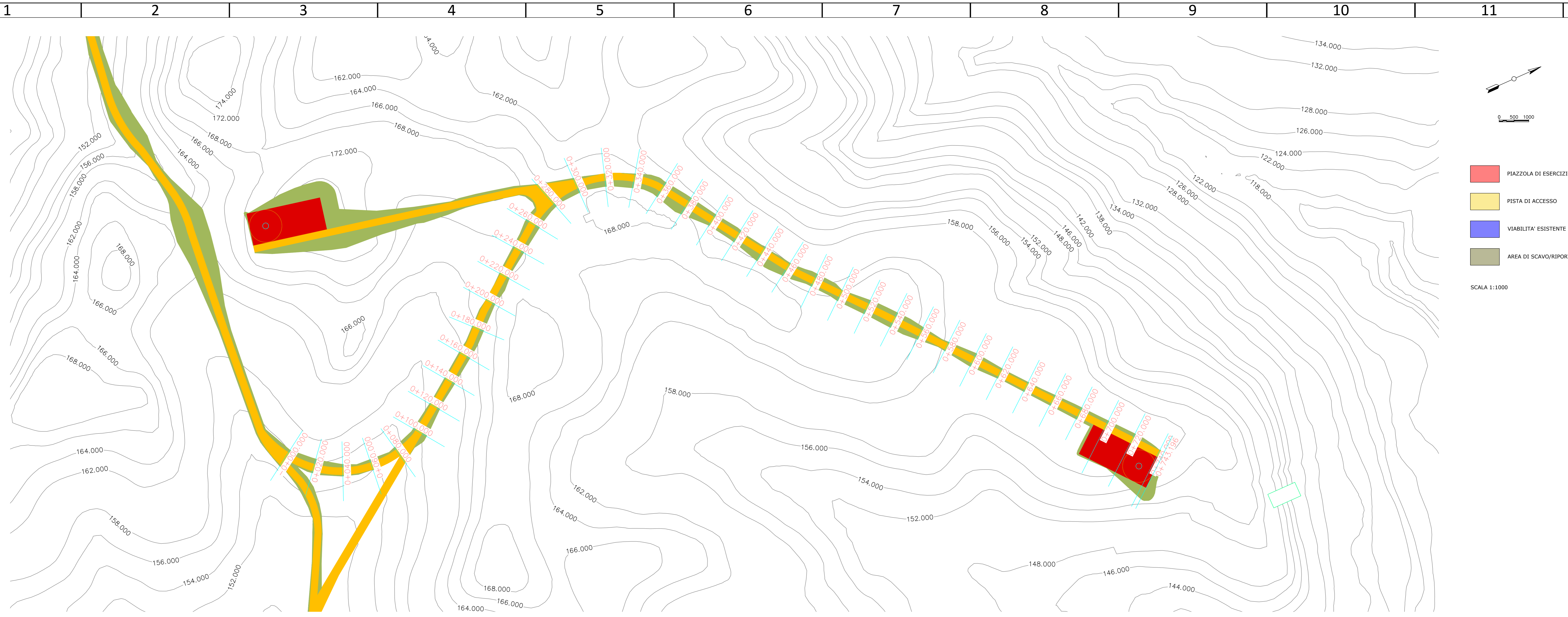


NUMERO SEZIONE	1	2	3	4	5	6	7
DISTANZE PROGRESSIVE	0+000.00	0+020.00	0+040.00	0+060.00	0+080.00	0+100.00	0+109.07
QUOTE TERRENO	174.84	174.98	174.48	171.59	168.86	166.05	165.08
QUOTE PROGETTO	170.23	170.29	170.35	170.28	170.19	170.10	170.05

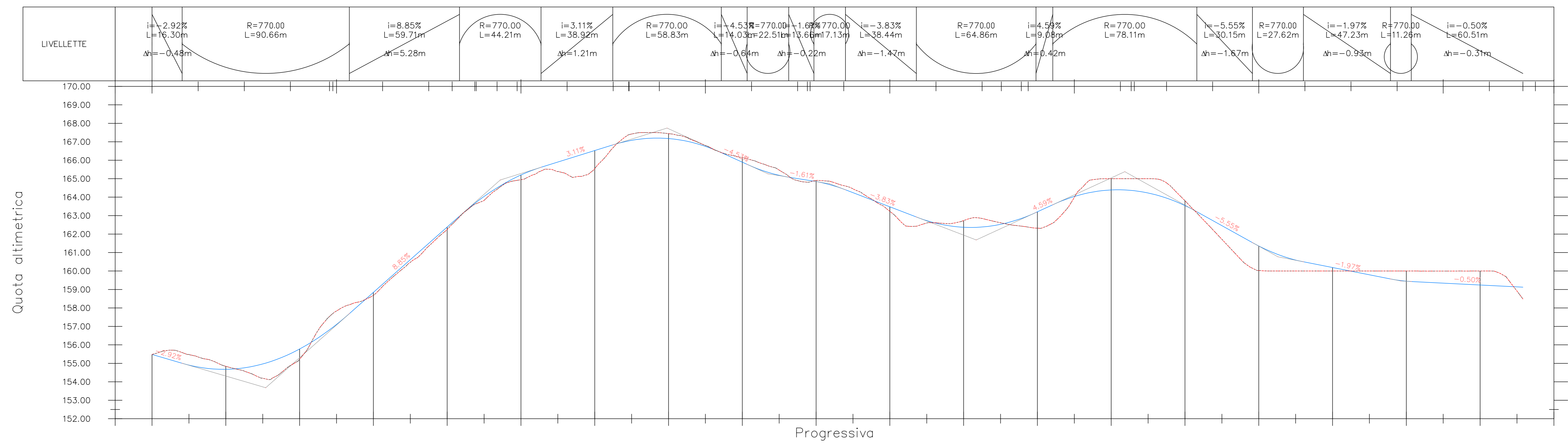
- PROFILO DI PROGETTO
- PROFILO DEL TERRENO

SCALA ORIZZONTALE 1:1000
SCALA VERTICALE 1:100

	Note di revisione <table border="1"> <tr> <th>REV.</th> <th>DATA</th> <th>DESCRIZIONE</th> <th>PREP.</th> <th>APPR.</th> </tr> <tr> <td>00</td> <td>21/03/23</td> <td>Prima emissione</td> <td>AN</td> <td>VCA</td> </tr> </table>				REV.	DATA	DESCRIZIONE	PREP.	APPR.	00	21/03/23	Prima emissione	AN	VCA
	REV.	DATA	DESCRIZIONE	PREP.	APPR.									
00	21/03/23	Prima emissione	AN	VCA										
PROGETTO: Parco eolico "San Leone" Scandale, Crotone (KR) NOME FILE: 22048 SCH - CIVILD - TAVOLE 1 NOTE:	AUTORE: AO SCALA: Varie	TITOLO TAVOLA: Planimetria e profilo longitudinale altimetrico delle opere (12/29)	22048SCHCIVILD12200											



Vista profilo Tracciato – D07



NUMERO SEZIONE	1	2	3	4	5	6	7	8	9	10	11	12	13	14	15	16	17	18	19	20	21	22	23	24	25	26	27	28	29	30	31	32	33	34	35	36	37	389
DISTANZE PROGRESSIVE	0+000.00	0+020.00	0+040.00	0+060.00	0+080.00	0+100.00	0+120.00	0+140.00	0+160.00	0+180.00	0+200.00	0+220.00	0+240.00	0+260.00	0+280.00	0+300.00	0+320.00	0+340.00	0+360.00	0+380.00	0+400.00	0+420.00	0+440.00	0+460.00	0+480.00	0+500.00	0+520.00	0+540.00	0+560.00	0+580.00	0+600.00	0+620.00	0+640.00	0+660.00	0+680.00	0+700.00	0+720.00	0+743.966
QUOTE TERRENO	155.48	155.48	154.84	154.19	155.22	157.84	158.68	160.47	162.25	163.83	164.95	165.39	165.55	167.42	167.44	166.80	166.14	165.47	164.91	164.45	163.23	162.60	162.73	162.61	162.32	163.99	165.00	165.00	163.81	161.72	160.03	160.00	160.00	160.00	160.00	160.00	160.00	158.94
QUOTE PROGETTO	155.48	154.90	154.68	154.97	155.78	157.11	158.84	160.61	162.38	164.04	165.20	165.90	166.52	167.08	167.17	166.75	165.89	165.18	164.84	164.24	163.48	162.73	162.37	162.53	163.21	164.04	164.39	164.23	163.54	162.46	161.36	160.59	160.19	159.80	159.45	159.34	159.24	158.94

PROGETTO Parco eolico "San Leone" Scandale, Curo, Crotone (KR)

REVISIONI

REV.	DATA	DESCRIZIONE	PREP.	APPR.
00	21/03/23	Prima emissione	AN	VCA

SCALA 1:1000 (Planimetria) / 1:100 (Profilo)

NUMERO TAVOLA 2/2048 SC/NP/DT/22/00

1 2 3 4 5 6 7 8 9 10 11

A
B
C
D
E
F
G
H

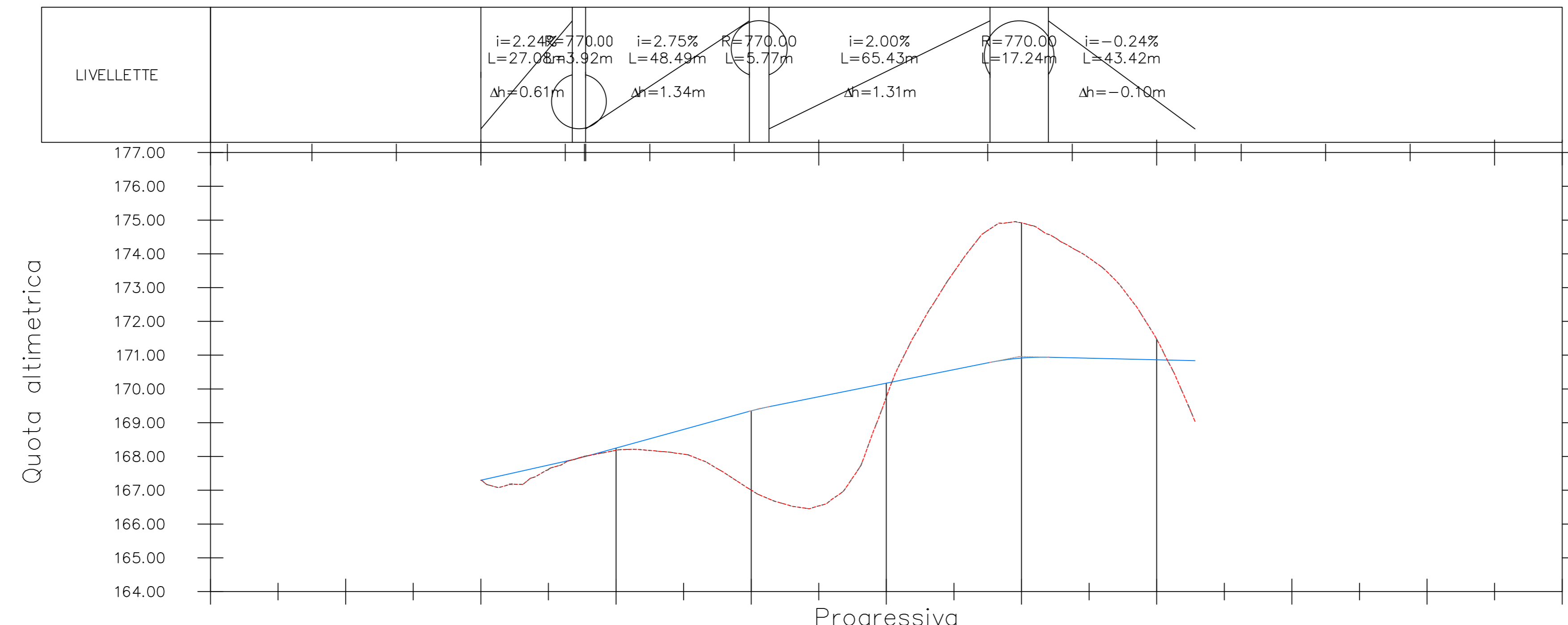


0 500 1000

PIAZZOLA DI ESERCIZIO
PISTA DI ACCESSO
VIABILITA' ESISTENTE DA ADEGUARE
AREA DI SCAVO/RIPORTO

SCALA 1:1000

Vista profilo Tracciato – D08



LIVELLETTE	$i=2.24\%$ $R=770.00$ $L=27.08m$ $\Delta h=0.61m$ $i=2.75\%$ $R=770.00$ $L=48.49m$ $\Delta h=1.34m$ $i=2.00\%$ $R=770.00$ $L=65.43m$ $\Delta h=1.31m$ $i=-0.24\%$ $R=770.00$ $L=43.42m$ $\Delta h=-0.19m$											
177.00												
176.00												
175.00												
174.00												
173.00												
172.00												
171.00												
170.00												
169.00												
168.00												
167.00												
166.00												
165.00												
164.00												

NUMERO SEZIONE	1	2	3	4	5	6	7	8	9	10	11	12
DISTANZE PROGRESSIVE	0+000.00	0+020.00	0+040.00	0+060.00	0+080.00	0+100.00	0+120.00	0+140.00	0+160.00	0+180.00	0+200.00	0+211.35
QUOTE TERRENO	167.30	167.62	168.18	168.07	167.01	166.54	169.76	173.47	174.92	173.88	171.46	169.04
QUOTE PROGETTO	167.30	167.75	168.25	168.80	169.35	169.77	170.17	170.57	170.92	170.91	170.86	170.84

PROFILO DI PROGETTO
PROFILO DEL TERRENO

SCALA ORIZZONTALE 1:1000
SCALA VERTICALE 1:100

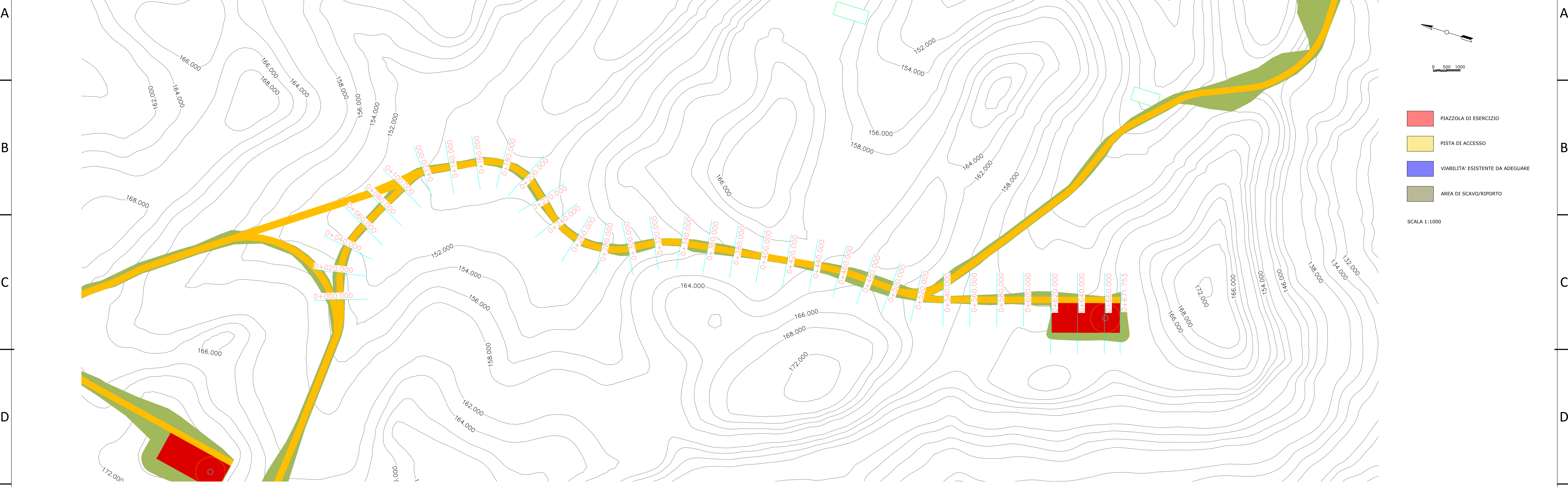
Renantis

Parco eolico "San Leone"
Scandale, Cutro, Crotone (KR)

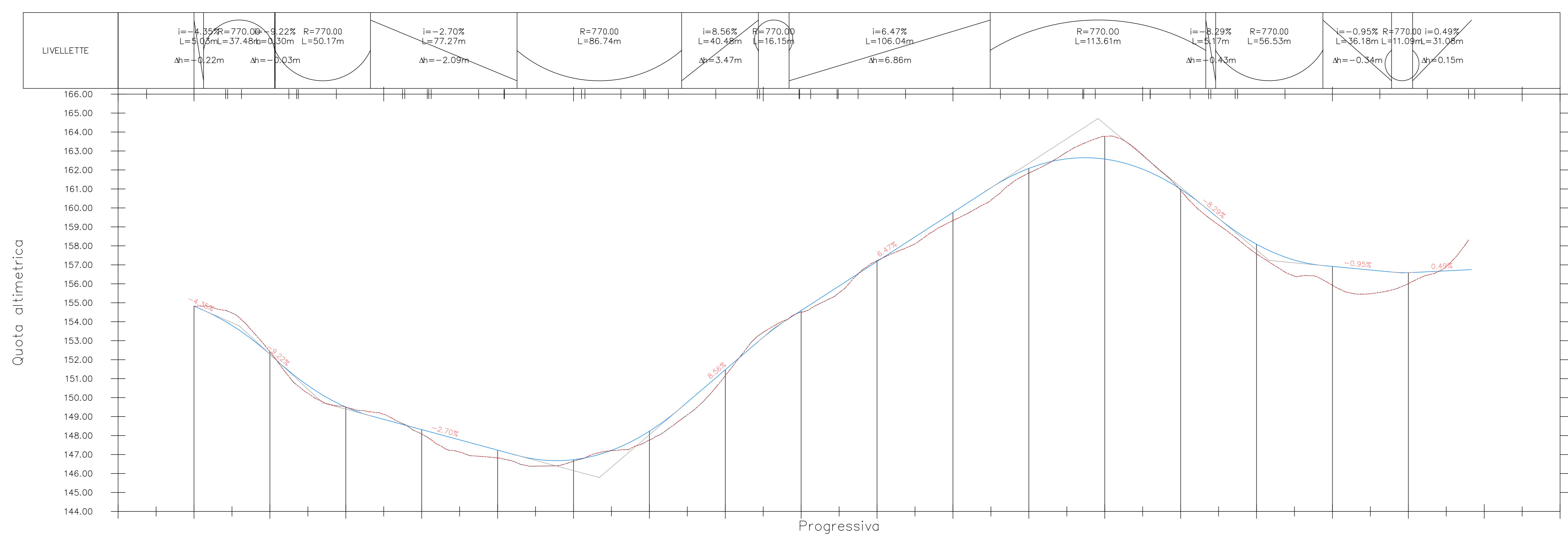
22048 SCN - CIVILID_TAVOLE 1

22/04/85CINPDT22/00

1 2 3 4 5 6 7 8 9 10 11



Vista profilo Tracciato - D09



— PROFILO DI PROGETTO
 — PROFILO DEL TERRENO
 SCALA ORIZZONTALE 1:1000
 SCALA VERTICALE 1:100

NUMERO SEZIONE	1	2	3	4	5	6	7	8	9	10	11	12	13	14	15	16	17	18	19	20	21	22	23	24	25	26	27	28	29	30	31	32	33	34	35
DISTANZE PROGRESSIVE	0+000.00	0+020.00	0+040.00	0+060.00	0+080.00	0+100.00	0+120.00	0+140.00	0+160.00	0+180.00	0+200.00	0+220.00	0+240.00	0+260.00	0+280.00	0+300.00	0+320.00	0+340.00	0+360.00	0+380.00	0+400.00	0+420.00	0+440.00	0+460.00	0+480.00	0+500.00	0+520.00	0+540.00	0+560.00	0+580.00	0+600.00	0+620.00	0+640.00	0+660.00	0+671.75
QUOTE TERRENO	154.82	154.46	152.43	150.24	149.49	149.12	148.08	147.13	146.82	146.39	146.65	147.20	147.76	149.09	151.16	153.44	154.50	155.53	157.22	158.11	159.33	160.41	161.83	162.94	163.77	162.79	160.93	159.10	157.58	156.41	155.92	155.48	156.01	156.90	156.31
QUOTE PROGETTO	154.82	153.81	152.29	150.64	149.50	148.85	148.31	147.77	147.23	146.75	146.73	147.22	148.23	149.76	151.47	153.18	154.59	155.89	157.18	158.47	159.77	161.06	162.08	162.59	162.57	162.04	160.99	159.45	158.09	157.25	156.92	156.73	156.59	156.65	156.74

PROGETTO: Parco eolico "San Leone" Scandale, Cutro, Crotone (KR)

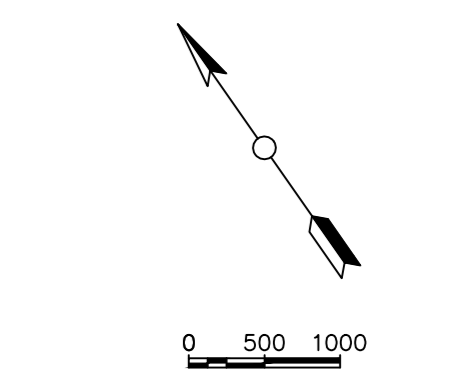
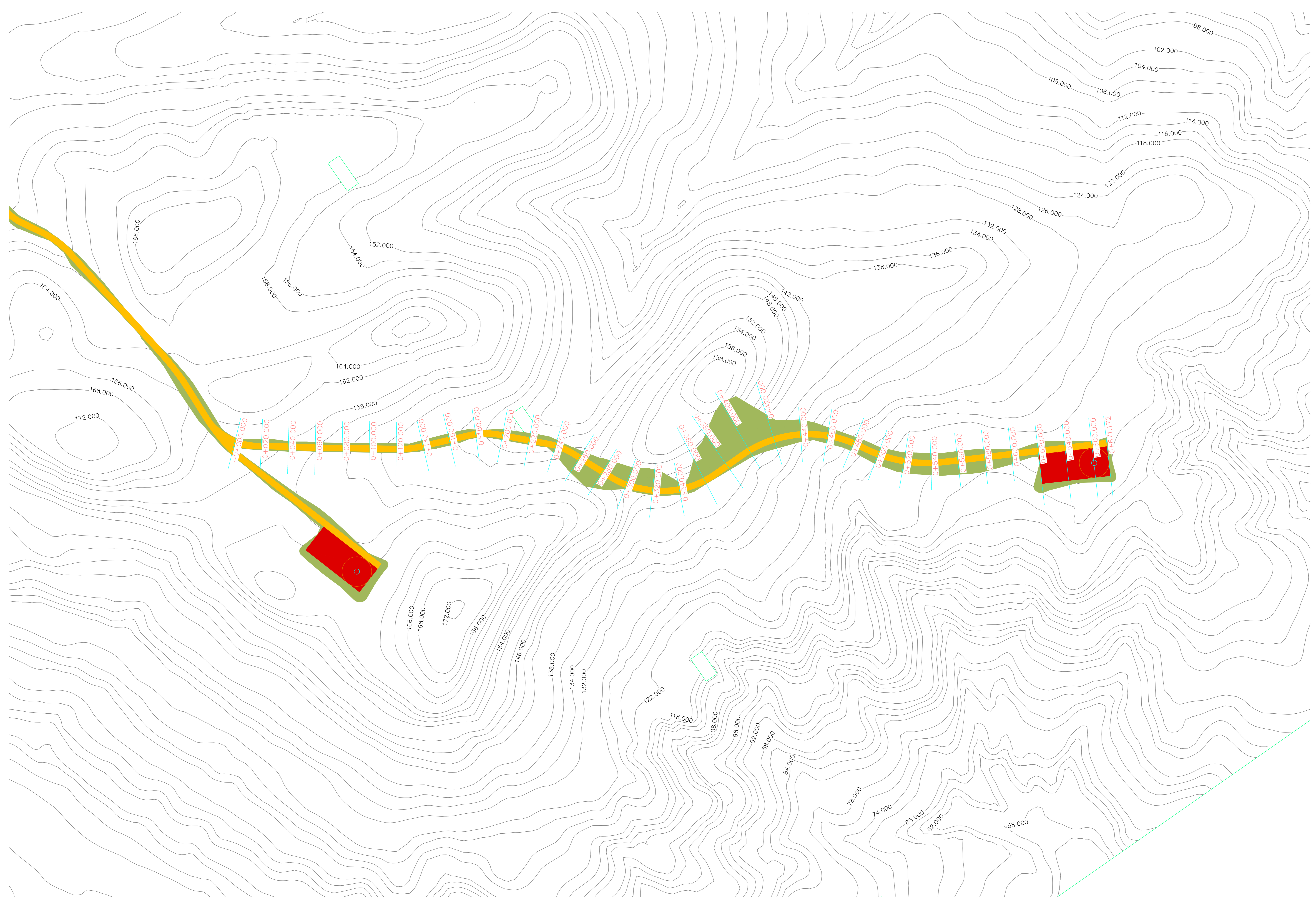
 DATA: 21/03/23

 SCALA: Varie

 Titolo tavola: Planimetria e profilo longitudinale altimetrico delle opere (15/29)

 Note: 22048 SCN - CIVILD - TAVOLE 1 - AO - Varie

 22/04/8 SCN PDI 22/00

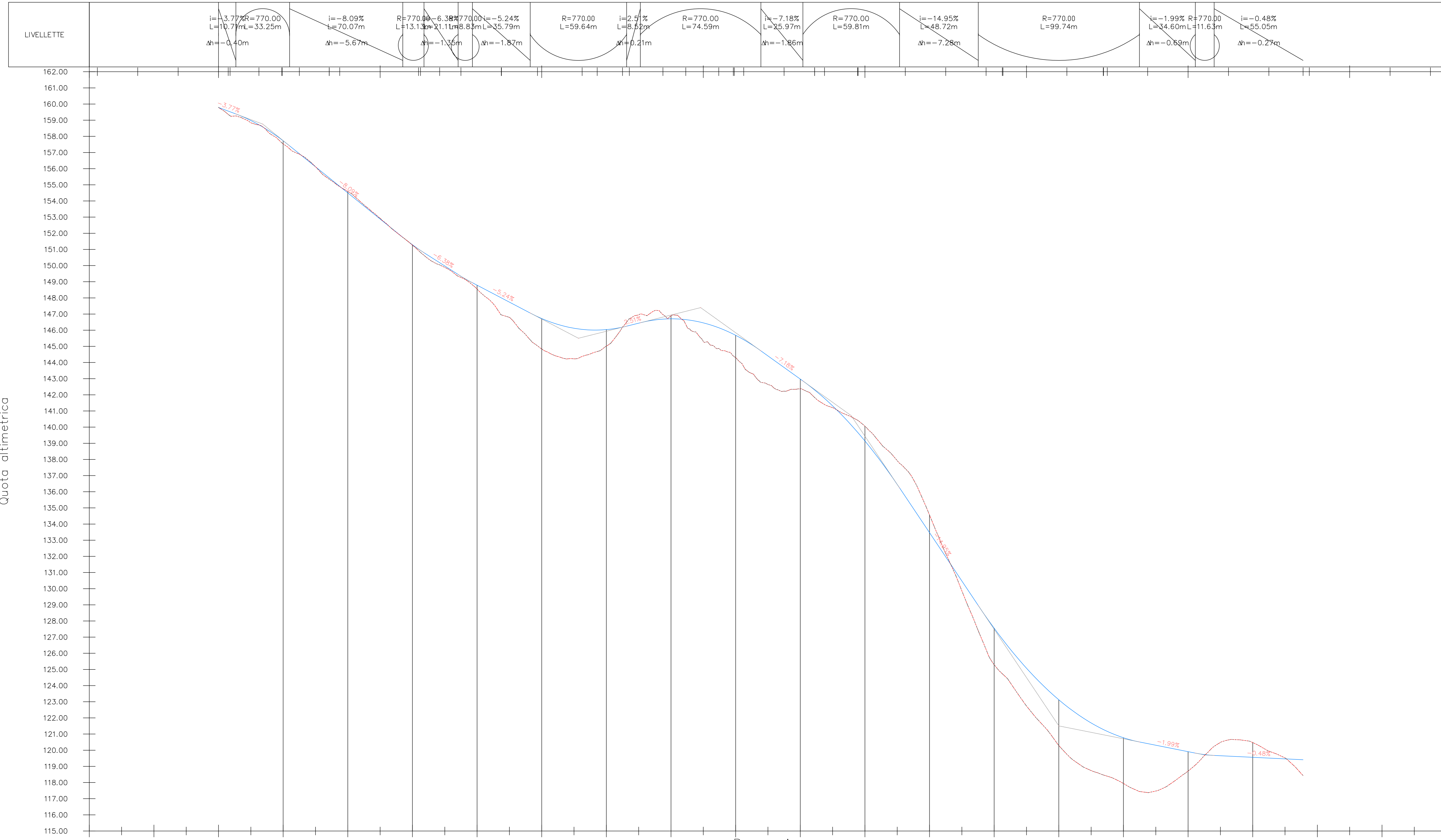


- PIAZZOLA DI ESERCIZIO
- PISTA DI ACCESSO
- VIABILITA' ESISTENTE DA ADEGUARE
- AREA DI SCAVO/RIPORTO

SCALA 1:1000

	Note di revisione			
	00	21/03/23	Prima emissione	Aut. VOA
PROGETTO: Parco eolico "San Leone" Scandale, Crotone (KR)	REV.	DATA	DESCRIZIONE	PREZ. APPROV.
TITOLO TAVOLA: Planimetria e profilo longitudinale altimetrico delle opere (16/29)				
NOME FILE: 22048 SCH - CIVILD - TAVOLE 1	FORMATO: A0	SCALA: Varie		
NOTE:	2 2 0 4 8 S C N P D T 22 00			

Vista profilo Tracciato - D10

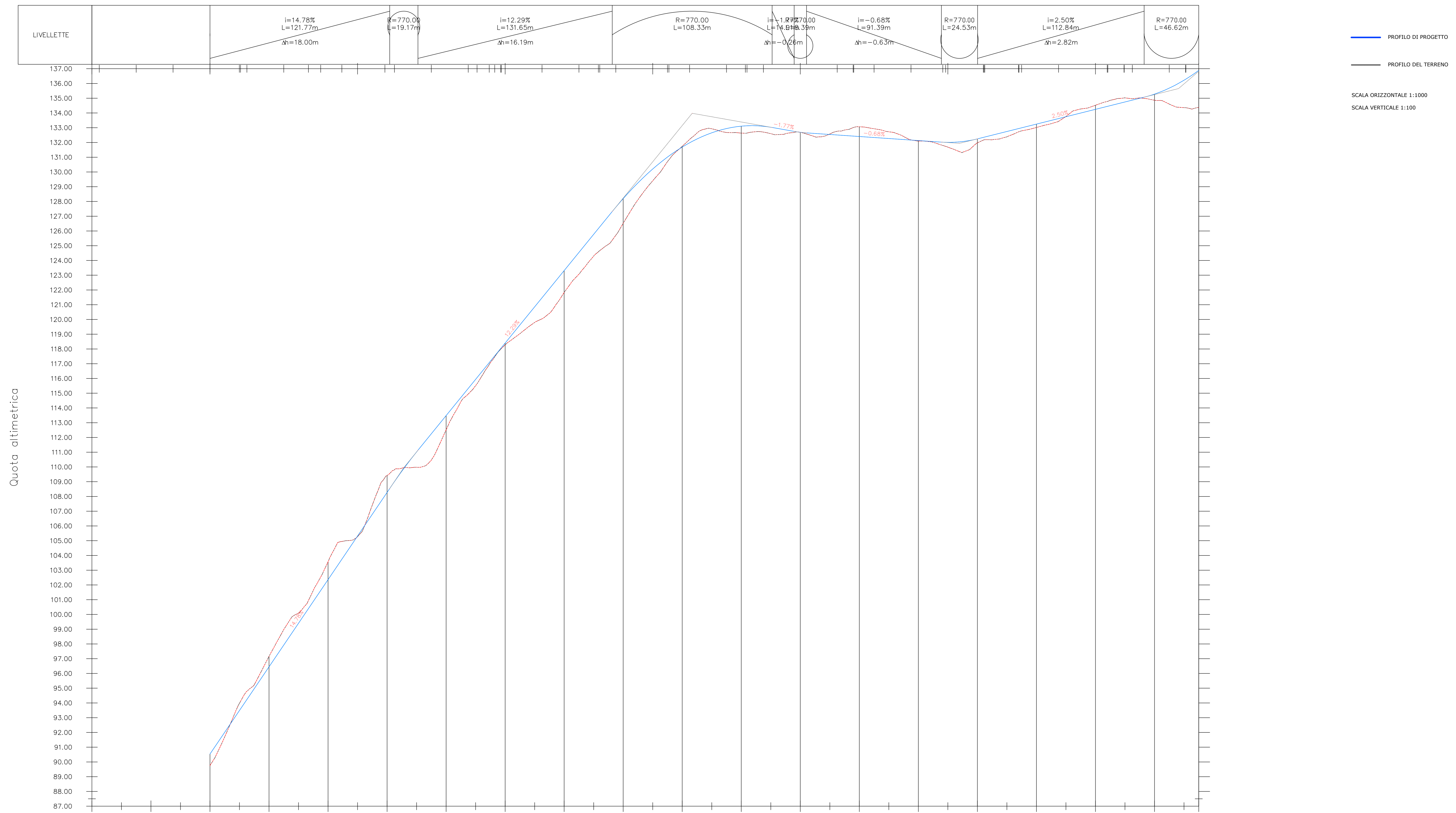


— PROFILO DI PROGETTO
— PROFILO DEL TERRENO
 SCALA ORIZZONTALE 1:1000
 SCALA VERTICALE 1:100

NUMERO SEZIONE	1	2	3	4	5	6	7	8	9	10	11	12	13	14	15	16	17	18	19	20	21	22	23	24	25	26	27	28	29	30	31	32	33	34	35
DISTANZE PROGRESSIVE	0+000.00	0+020.00	0+040.00	0+060.00	0+080.00	0+100.00	0+120.00	0+140.00	0+160.00	0+180.00	0+200.00	0+220.00	0+240.00	0+260.00	0+280.00	0+300.00	0+320.00	0+340.00	0+360.00	0+380.00	0+400.00	0+420.00	0+440.00	0+460.00	0+480.00	0+500.00	0+520.00	0+540.00	0+560.00	0+580.00	0+600.00	0+620.00	0+640.00	0+660.00	0+671.17
QUOTE TERRENO	159.79	158.84	157.53	156.12	154.59	152.93	151.27	149.89	148.55	146.79	144.84	144.23	145.01	146.95	146.90	145.31	144.30	142.64	142.37	141.20	140.06	137.93	134.56	129.86	125.29	122.74	120.29	118.74	117.94	117.47	118.71	120.48	120.48	119.58	118.43
QUOTE PROGETTO	159.79	158.98	157.73	156.12	154.50	152.88	151.29	149.98	148.79	147.74	146.72	146.12	146.04	146.44	146.71	146.46	145.69	144.41	142.97	141.32	139.15	136.45	133.46	130.48	127.55	125.08	123.12	121.69	120.77	120.31	119.91	119.66	119.56	119.47	119.41

	Note di revisione			
	00	21/03/23	Prima emissione	Aut. VOA
PROGETTO: Parco eolico "San Leone" Scandale, Cutro, Crotone (KR) NOME FILE: 22048 SCN - CIVILID_TAVOLE 1 NOTE:	AUTORE: AO SCALA: Varie	Titolo tavola: Planimetria e profilo longitudinale altimetrico delle opere (17/29)		
22048 SCN - CIVILID_TAVOLE 1		22048 SCN - CIVILID_TAVOLE 1		

Vista profilo Tracciato – D11



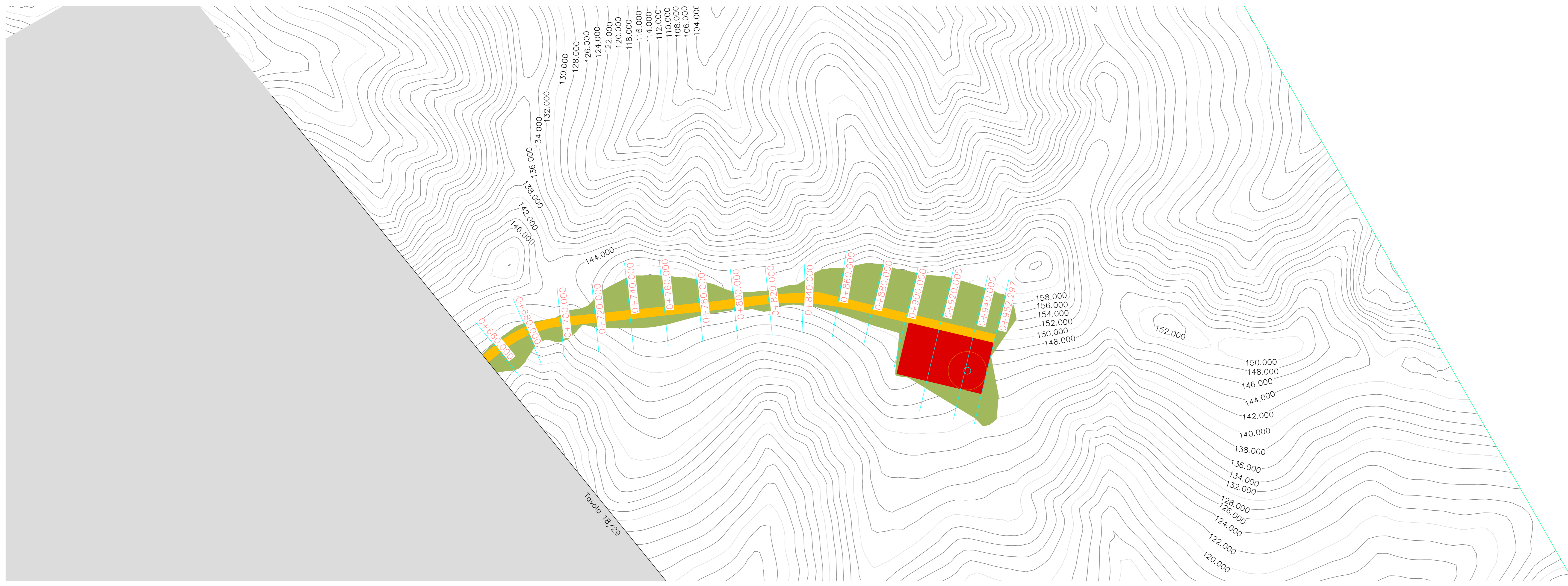
Quota altimetrica

Progressiva

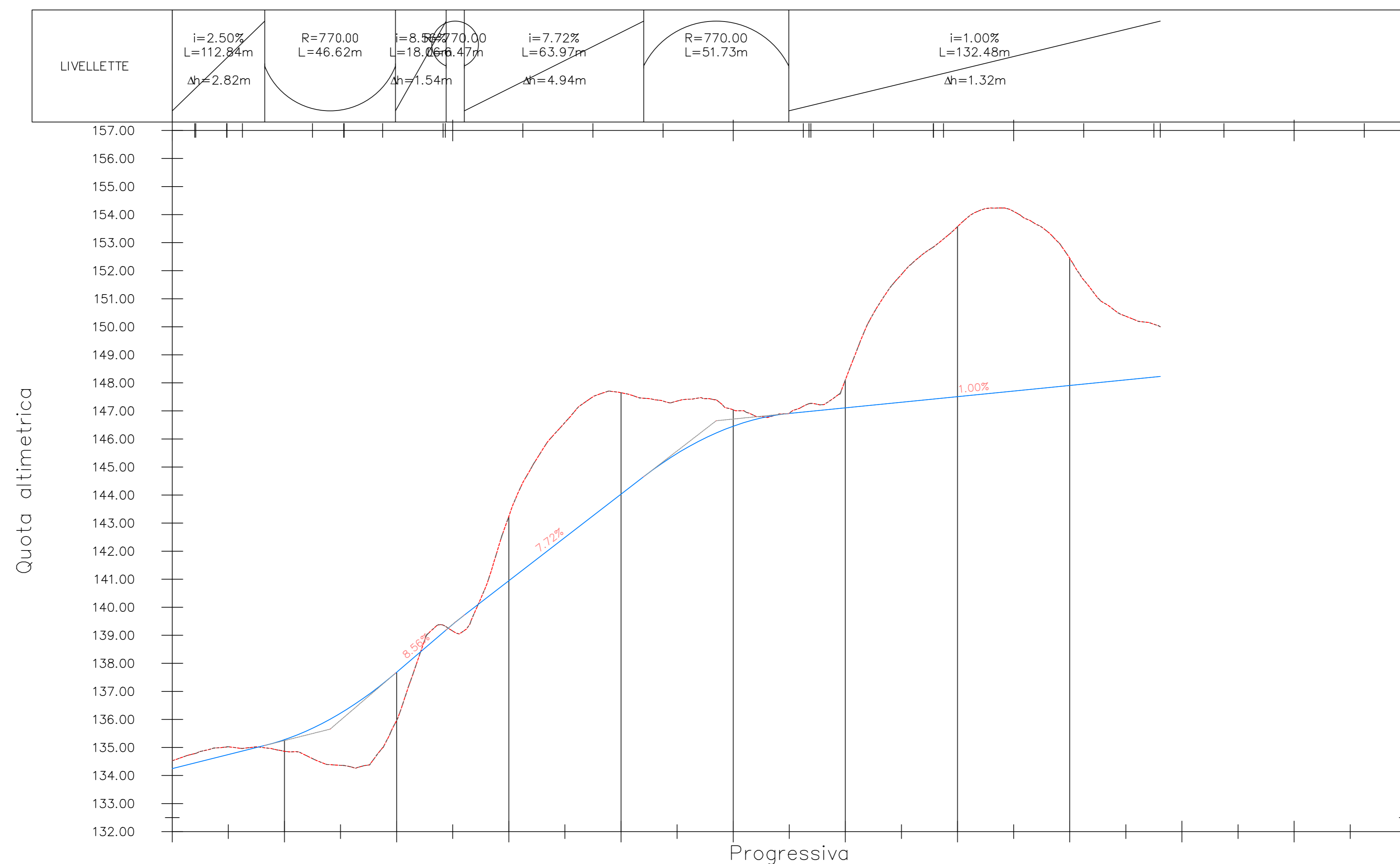
NUMERO SEZIONE	1	2	3	4	5	6	7	8	9	10	11	12	13	14	15	16	17	18	19	20	21	22	23	24	25	26	27	28	29	30	31	32	33	34
DISTANZE PROGRESSIVE	0+000.00	0+020.00	0+040.00	0+060.00	0+080.00	0+100.00	0+120.00	0+140.00	0+160.00	0+180.00	0+200.00	0+220.00	0+240.00	0+260.00	0+280.00	0+300.00	0+320.00	0+340.00	0+360.00	0+380.00	0+400.00	0+420.00	0+440.00	0+460.00	0+480.00	0+500.00	0+520.00	0+540.00	0+560.00	0+580.00	0+600.00	0+620.00	0+640.00	0+660.00
QUOTE TERRENO	89.76	93.98	97.16	100.09	103.57	105.27	109.43	109.98	112.51	115.51	118.28	119.80	121.83	124.30	126.52	129.40	131.74	132.93	132.64	132.60	132.69	132.58	133.06	132.73	132.10	131.68	131.98	132.38	133.02	133.76	134.52	135.03	134.86	134.36
QUOTE PROGETTO	90.54	93.49	96.45	99.41	102.36	105.32	108.28	111.02	113.48	115.94	118.40	120.85	123.31	125.77	128.20	130.20	131.69	132.66	133.11	133.03	132.69	132.54	132.41	132.27	132.13	132.01	132.24	132.75	133.25	133.75	134.25	134.75	135.28	136.22

PROFILO DI PROGETTO
 PROFILO DEL TERRENO
 SCALA ORIZZONTALE 1:1000
 SCALA VERTICALE 1:100

	Note di revisione 00 21/03/23 Prima emissione ANI VOA			
	PROGETTO Parco eolico "San Leone" Scandale, Cutro, Crostone (RR)	PROGETTO 22048 SCN - CIVILD_TAVOLE 1	FOGLIO AO	SCALA Varie
DATA 22/04/23	DESCRIZIONE SCN	PREP SCN	APPROV SCN	22/04/23 SCN/PDT 22/00



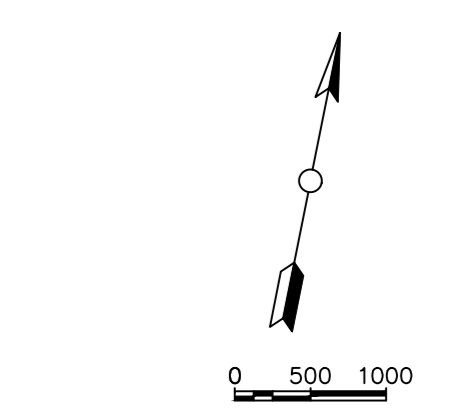
Vista profilo Tracciato – D11



NUMERO SEZIONE	32	33	34	35	36	37	38	39	40	41	42	43	44	45	46	47	48	49
DISTANZE PROGRESSIVE	0+620.00	0+640.00	0+660.00	0+680.00	0+700.00	0+720.00	0+740.00	0+760.00	0+780.00	0+800.00	0+820.00	0+840.00	0+860.00	0+880.00	0+900.00	0+920.00	0+940.00	0+952.30
QUOTE TERRENO	135.03	134.86	134.36	135.96	139.15	143.24	146.59	147.65	147.35	147.04	146.92	148.11	151.86	153.57	154.11	152.44	150.38	150.00
QUOTE PROGETTO	134.75	135.28	136.22	137.68	139.39	140.94	142.49	144.03	145.48	146.46	146.91	147.11	147.31	147.51	147.71	147.91	148.11	148.23

PROFILO DI PROGETTO
 PROFILO DEL TERRENO
 SCALA ORIZZONTALE 1:1000
 SCALA VERTICALE 1:100

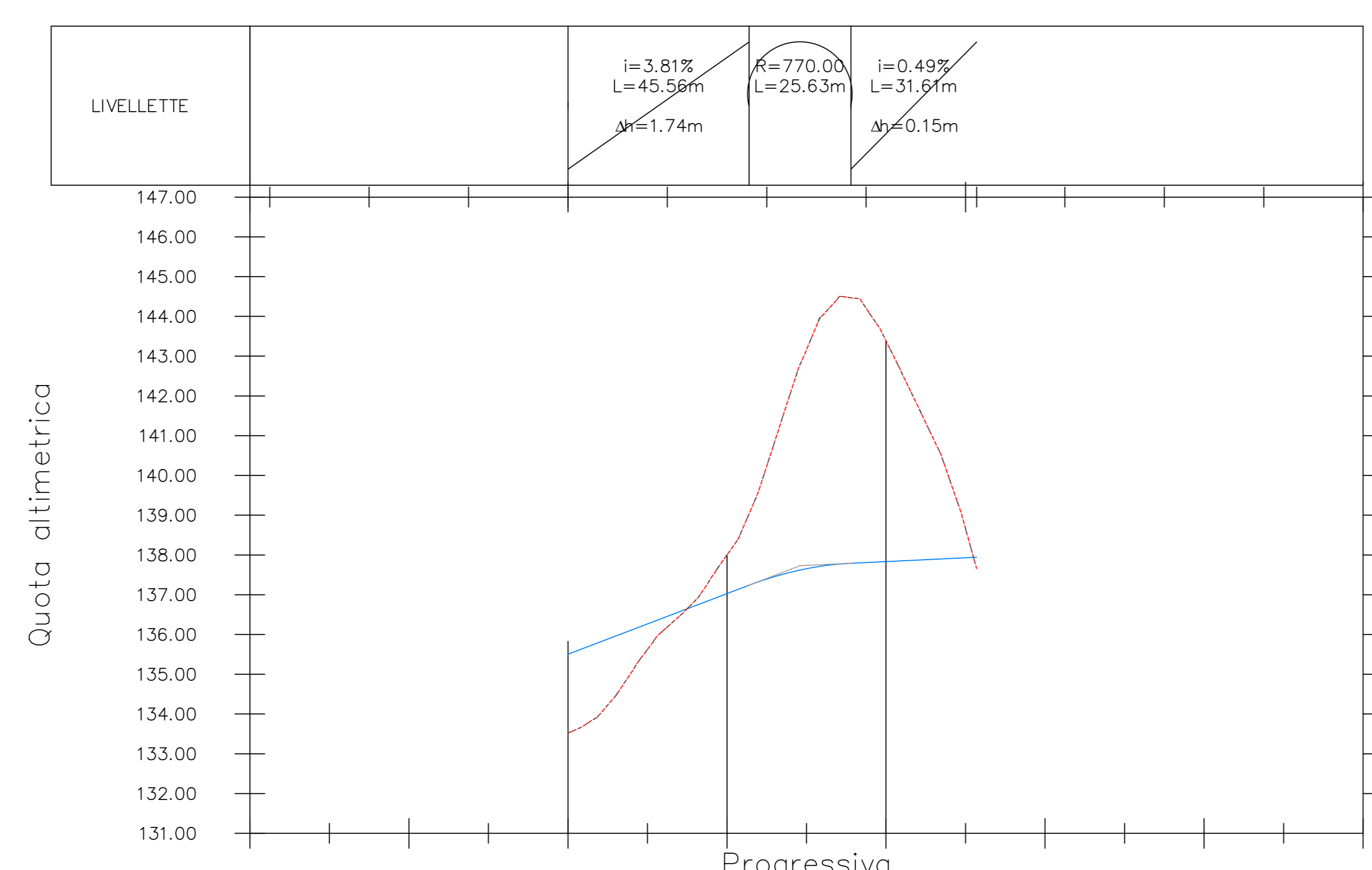
	Note di revisione 00 21/03/23 Prima emissione ANI VOA			
	REV.	DATA	DESCRIZIONE	PREP.
PROGETTO: Parco eolico "San Leone" Scandale, Crotone (KR) NOME FILE: 22048 SCH - CIVILD_TAVOLE 1 NOTE:	AUTORE: AO SCALA: Varie	Titolo Tavola: Planimetria e profilo longitudinale altimetrico delle opere (20/29) 22048SCHNPD12200		



- PIAZZOLA DI ESERCIZIO
- PISTA DI ACCESSO
- VIABILITA' ESISTENTE DA ADEGUARE
- AREA DI SCAVO/RIPORTO

SCALA 1:1000

Vista profilo Tracciato – D12

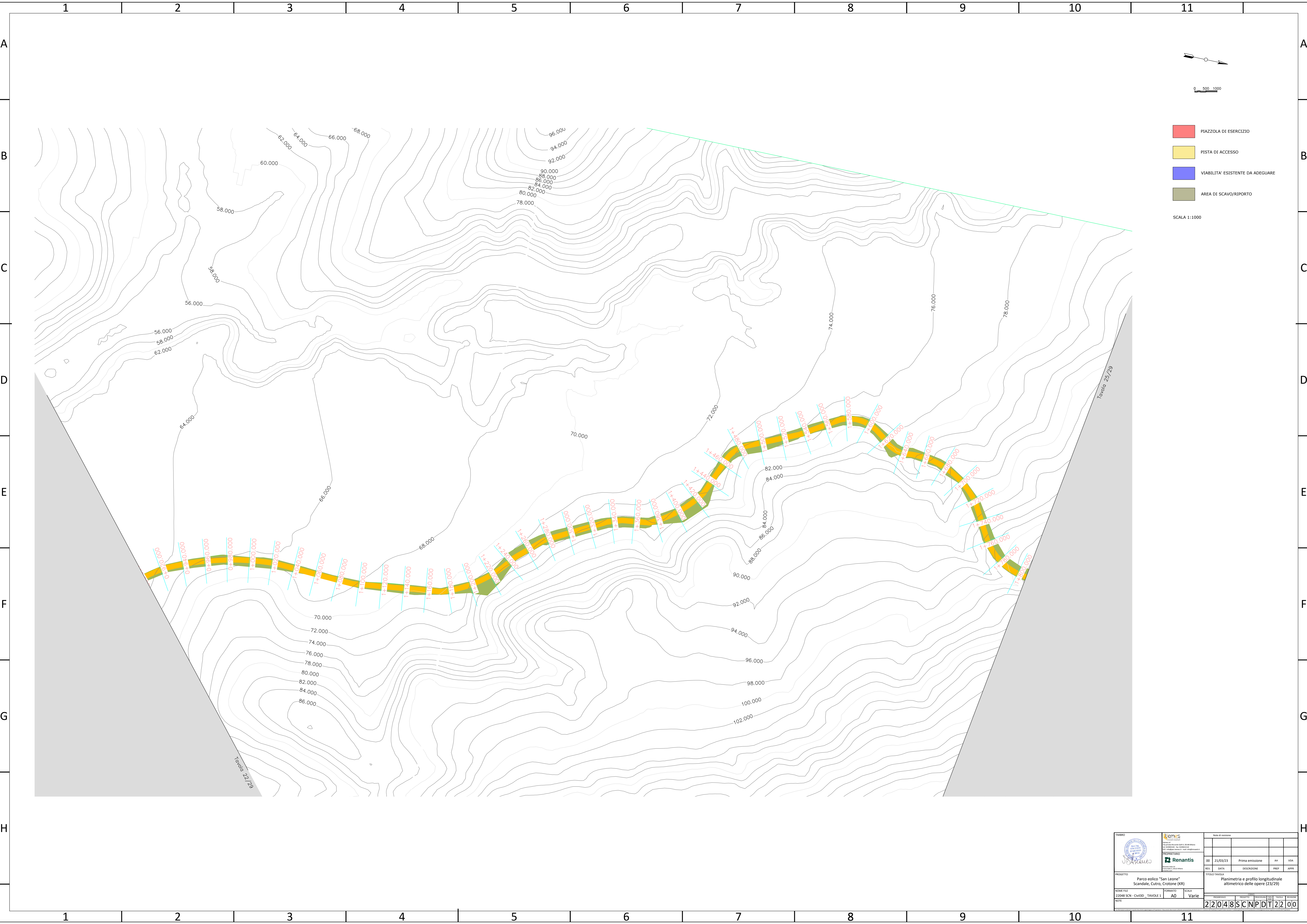


NUMERO SEZIONE	1	2	3	4	5	67
DISTANZE PROGRESSIVE	0+000.00	0+020.00	0+040.00	0+060.00	0+080.00	0+100.00
QUOTE TERRENO	133.52	135.63	138.00	143.16	143.38	138.66
QUOTE PROGETTO	135.50	136.27	137.03	137.66	137.83	133.95

- PROFILO DI PROGETTO
- PROFILO DEL TERRENO

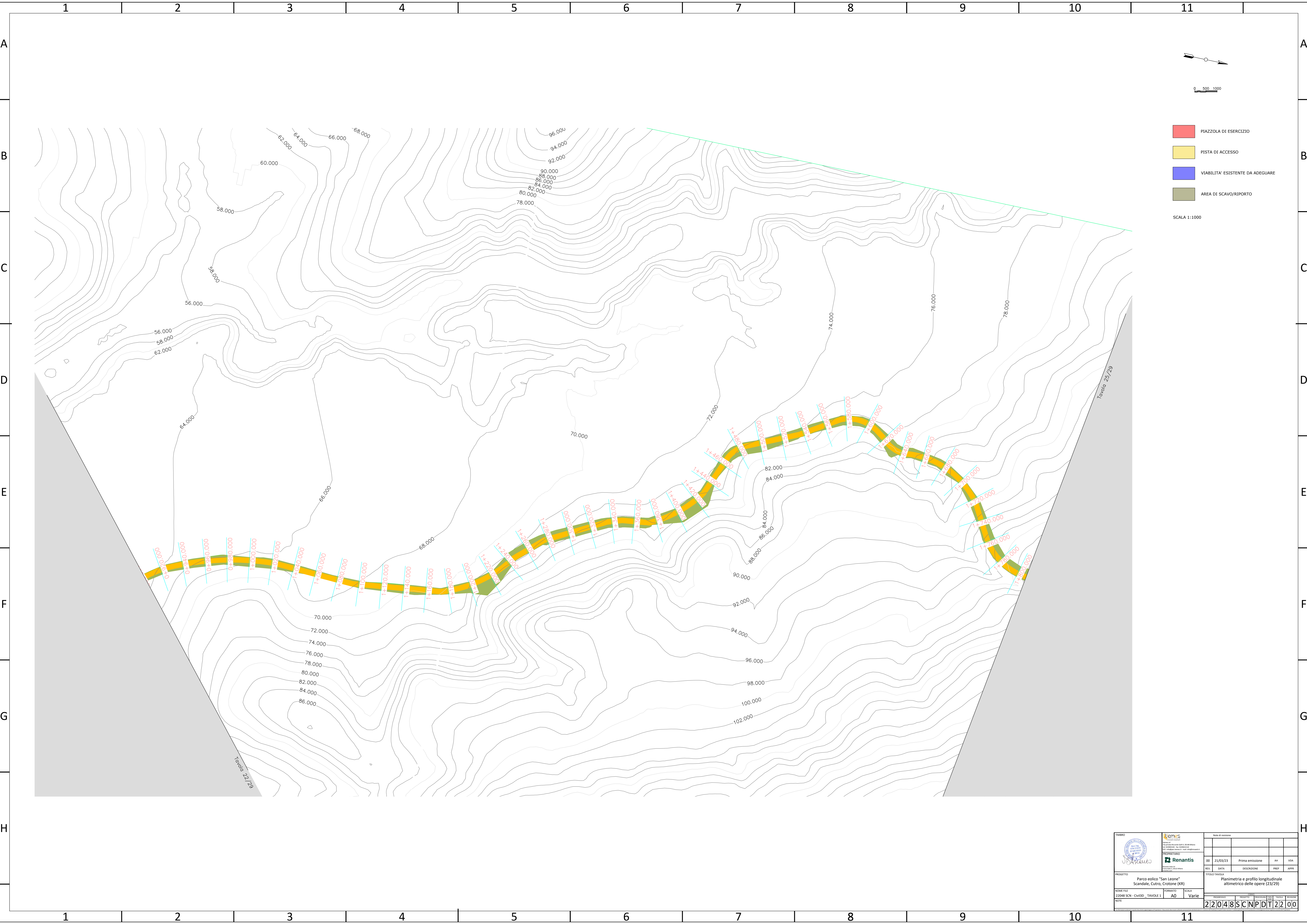
SCALA ORIZZONTALE 1:1000
SCALA VERTICALE 1:100

	Note di revisione <table border="1"> <tr> <th>NO</th> <th>DATA</th> <th>DESCRIZIONE</th> <th>PREP</th> <th>APPR</th> </tr> <tr> <td>00</td> <td>21/03/23</td> <td>Prima emissione</td> <td>AN</td> <td>VCA</td> </tr> </table>				NO	DATA	DESCRIZIONE	PREP	APPR	00	21/03/23	Prima emissione	AN	VCA
	NO	DATA	DESCRIZIONE	PREP	APPR									
00	21/03/23	Prima emissione	AN	VCA										
PROGETTO: Parco eolico "San Leone" Scandale, Cutro, Crotone (KR) NOME FILE: 22048 SCH - CIVILD_TAVOLE 1 NOTI:	AUTORE: AO SCALA: Varie	PROIEZIONE: UTM COORDINATE: X Y Z UNITA': METRI	DATA: 22/04/23 SCALA: N.P.D.T. DATA: 22/04/23											



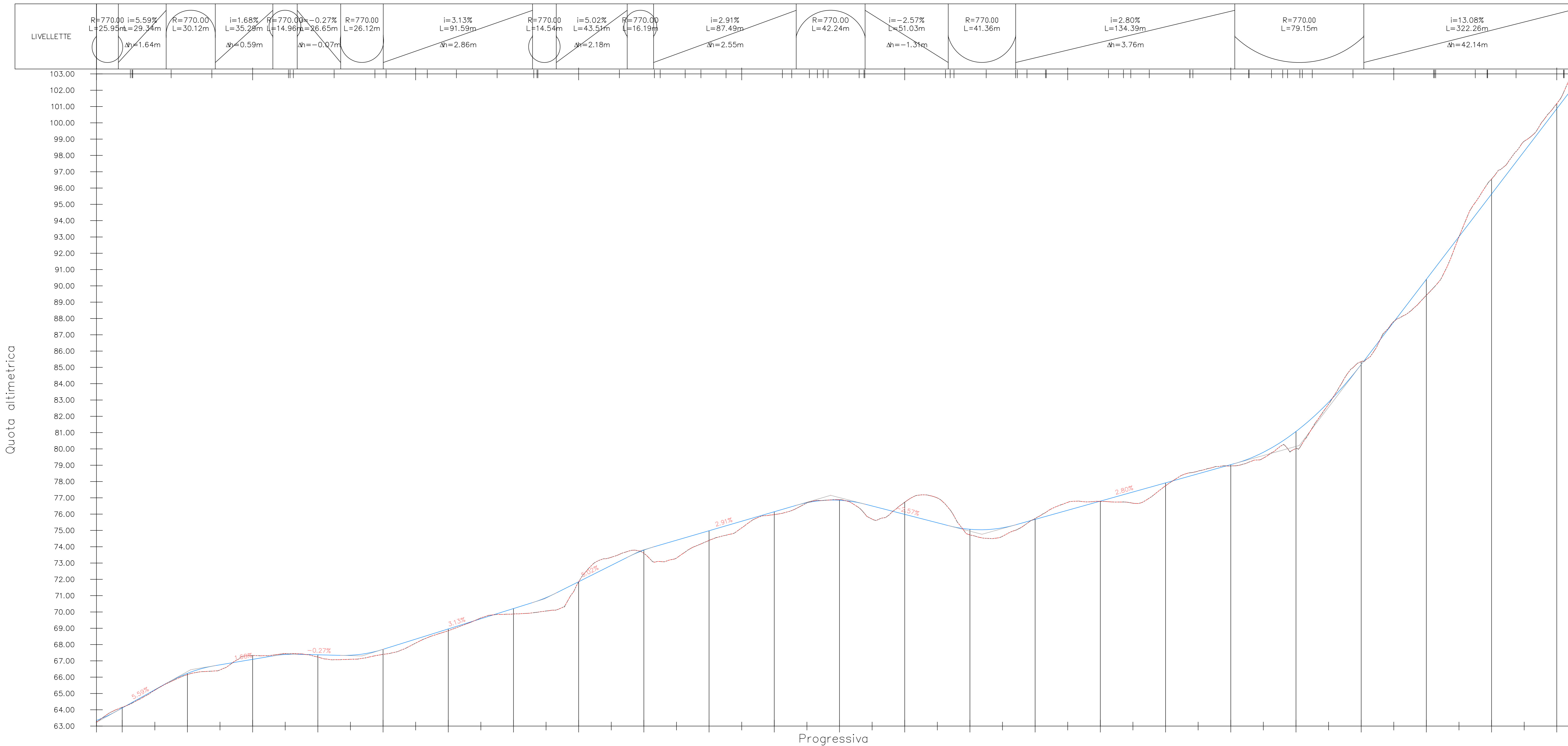
- PIAZZOLA DI ESERCIZIO
- PISTA DI ACCESSO
- VIABILITA' ESISTENTE DA ADEGUARE
- AREA DI SCAVO/RIPORTO

SCALA 1:1000



	Note di revisione			
	00	21/03/23	Prima emissione	Aut. VOA
PROGETTO: Parco eolico "San Leone" Scandale, Cutro, Crotone (KR) NOME FILE: 22048 SCH - CIVILD_TAVOLE 1 NOTE:	DATA: 21/03/23 DESCRIZIONE:	PREP:	APPROV:	TITOLO TAVOLA: Planimetria e profilo longitudinale altimetrico delle opere (23/29) 22048SCHCIVILD_TAVOLE 1

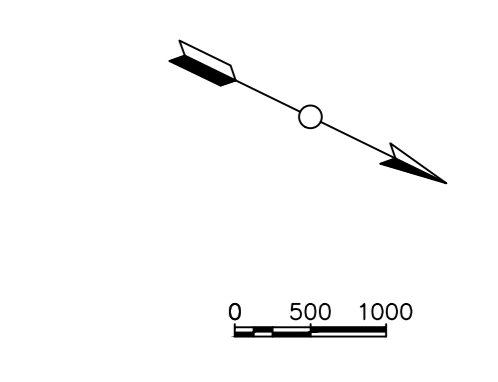
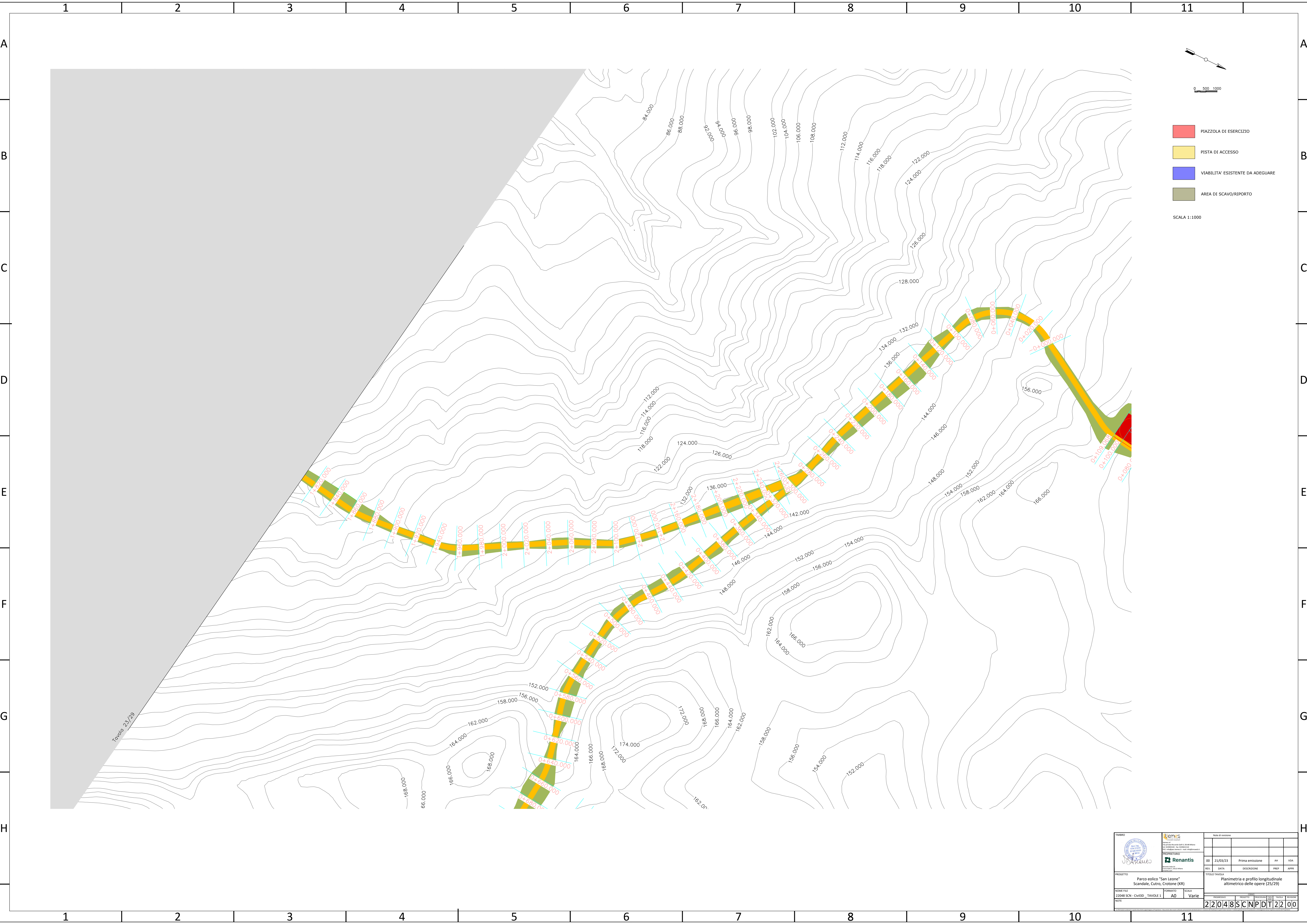
Vista profilo Tracciato – viabilità comune (D06–D07–D08–D09)



— PROFILO DI PROGETTO
— PROFILO DEL TERRENO
 SCALA ORIZZONTALE 1:1000
 SCALA VERTICALE 1:100

NUMERO SEZIONE	47	48	49	50	51	52	53	54	55	56	57	58	59	60	61	62	63	64	65	66	67	68	69	70	71	72	73	74	75	76	77	78	79	80	81	82	83	84	85	86	87	88	89	90	91
DISTANZE PROGRESSIVE	0+920.00	0+940.00	0+960.00	0+980.00	1+000.00	1+020.00	1+040.00	1+060.00	1+080.00	1+100.00	1+120.00	1+140.00	1+160.00	1+180.00	1+200.00	1+220.00	1+240.00	1+260.00	1+280.00	1+300.00	1+320.00	1+340.00	1+360.00	1+380.00	1+400.00	1+420.00	1+440.00	1+460.00	1+480.00	1+500.00	1+520.00	1+540.00	1+560.00	1+580.00	1+600.00	1+620.00	1+640.00	1+660.00	1+680.00	1+700.00	1+720.00	1+740.00	1+760.00	1+780.00	1+800.00
QUOTE TERRENO	64.15	65.20	66.16	66.44	67.33	67.45	67.23	67.10	67.40	68.09	68.85	69.63	69.88	70.06	71.85	73.35	73.59	73.31	74.39	75.16	75.97	76.69	76.89	75.69	76.74	76.99	74.73	74.64	75.73	76.72	76.78	76.67	77.74	78.64	78.95	79.44	80.02	82.74	85.35	87.81	89.43	93.01	96.56	98.87	101.18
QUOTE PROGETTO	64.11	65.23	66.23	66.76	67.10	67.39	67.37	67.34	67.71	68.33	68.96	69.58	70.21	70.88	71.86	72.86	73.79	74.40	74.98	75.56	76.15	76.70	76.85	76.50	75.98	75.47	75.07	75.16	75.68	76.24	76.80	77.36	77.91	78.47	79.03	79.79	81.07	82.86	85.18	87.79	90.40	93.02	95.64	98.25	100.87

	Note di revisione			
	REV.	DATA	DESCRIZIONE	PREP. APPROV.
PROGETTO: Parco eolico "San Leone" Scandale, Crotone (KR) NOME FILE: 22048 SCH - CIVILID_TAVOLE 1 NOTE:	PROGETTO: AO SCALA: Varie	Titolo tavola: Planimetria e profilo longitudinale altimetrico delle opere (24/29)		
22/04/2024		SC/NP/DT/22/00		



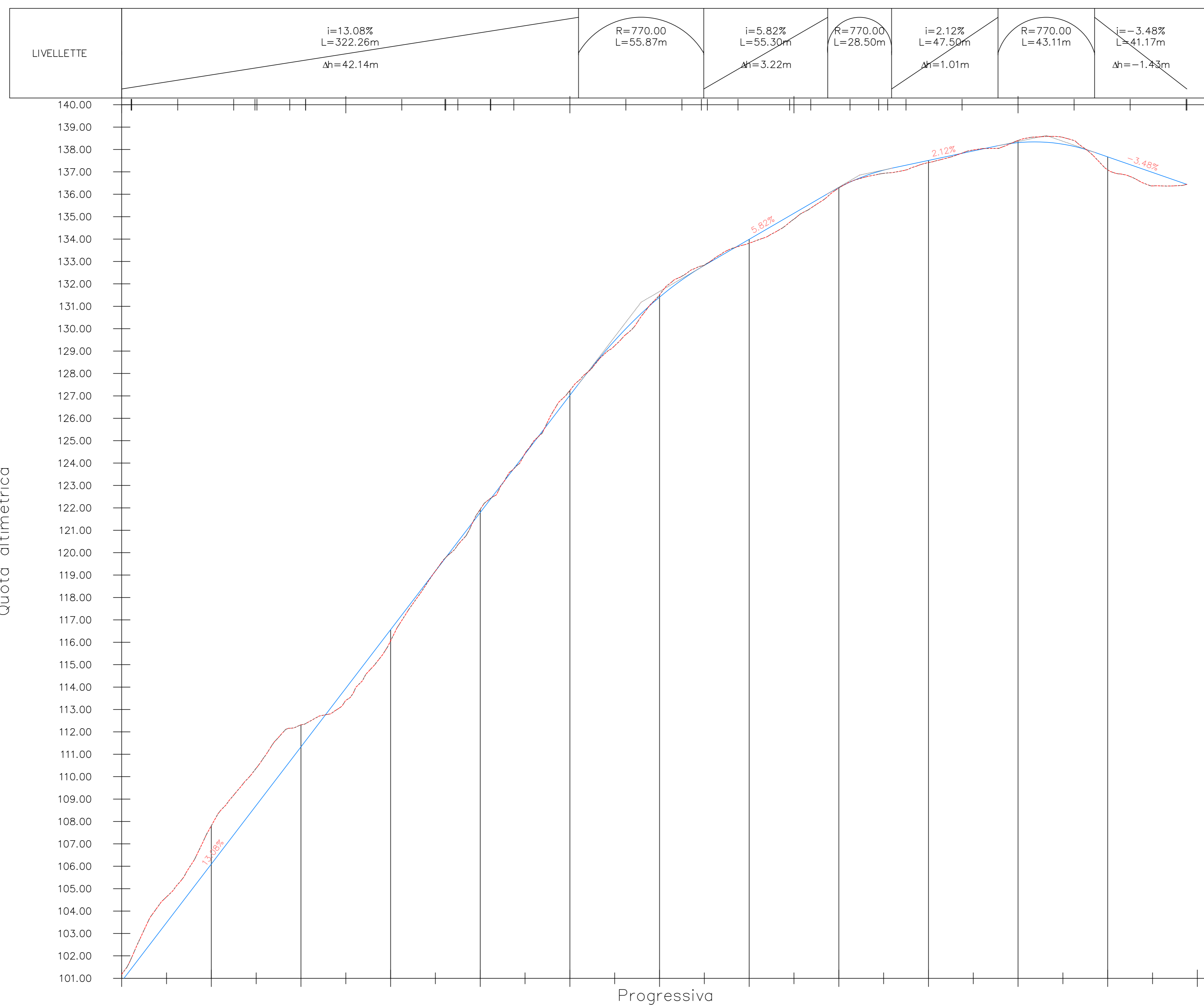
- PIAZZOLA DI ESERCIZIO
- PISTA DI ACCESSO
- VIABILITA' ESISTENTE DA ADEGUARE
- AREA DI SCAVO/RIPORTO

SCALA 1:1000

Tavolo 23/29

	Note di revisione			
	00	21/03/23	Prima emissione	Aut. VCA
PROGETTO: Parco eolico "San Leone" Scandale, Cutro, Crotone (KR)	REV.	DATA	DESCRIZIONE	PREP. APPROV.
TITOLO TAVOLA: Planimetria e profilo longitudinale altimetrico delle opere (23/29)				
NOME FILE: 22048 SCH - CIVILD - TAVOLE 1 DATA: 22/04/23 AUTORE: AO SCALA: Varie	22048SCHCIVILDIT2200			

Vista profilo Tracciato – viabilità comune (D06–D07–D08–D09)

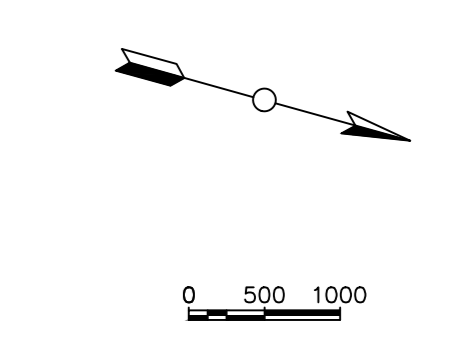

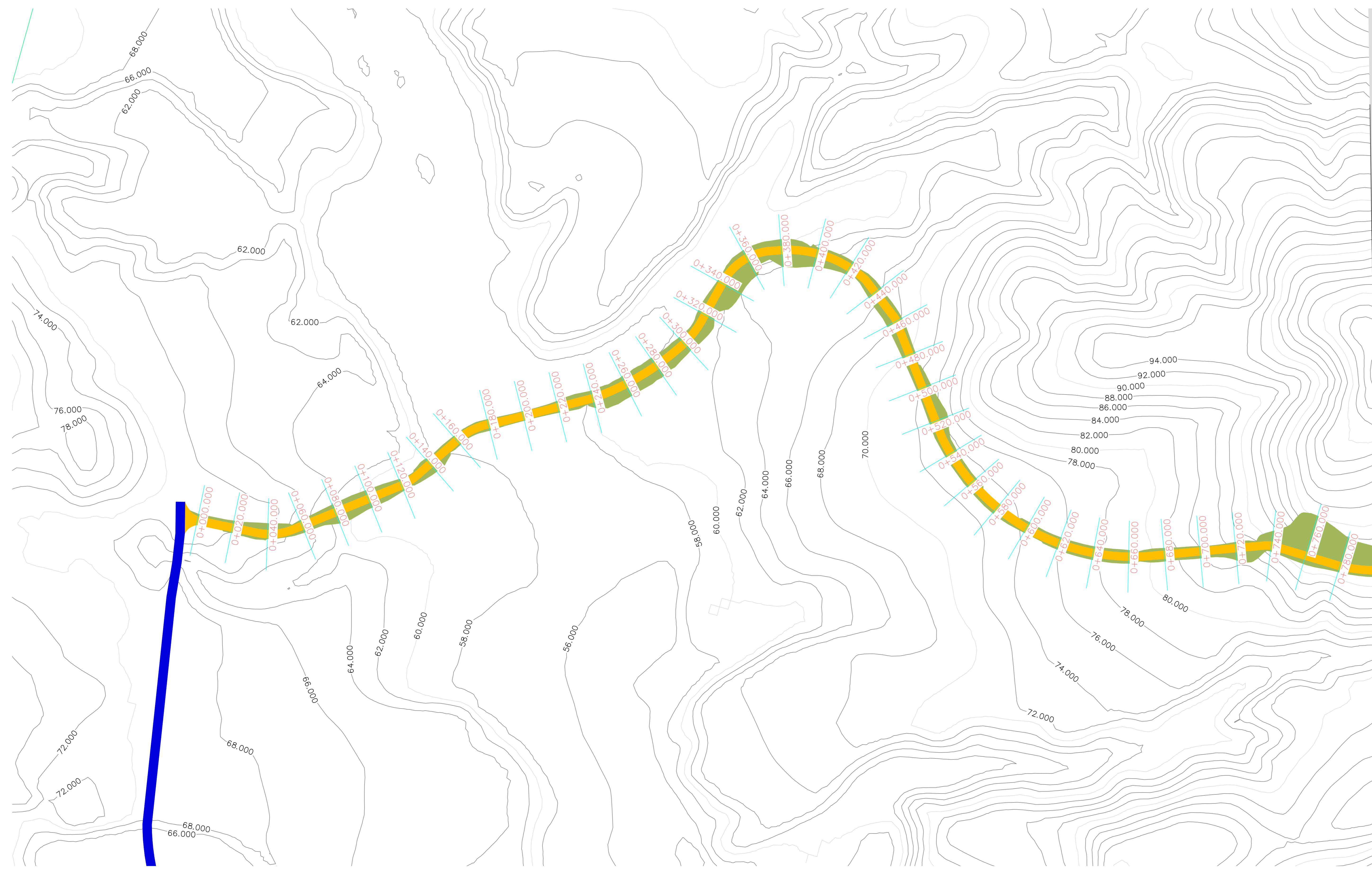


— PROFILO DI PROGETTO
— PROFILO DEL TERRENO

SCALA ORIZZONTALE 1:1000
SCALA VERTICALE 1:100

NUMERO SEZIONE	92	93	94	95	96	97	98	99	100	101	102	103	104	105	106	107	108	109	110	111	112	113	114
DISTANZE PROGRESSIVE	1+820.00	1+840.00	1+860.00	1+880.00	1+900.00	1+920.00	1+940.00	1+960.00	1+980.00	2+000.00	2+020.00	2+040.00	2+060.00	2+080.00	2+100.00	2+120.00	2+140.00	2+160.00	2+180.00	2+200.00	2+220.00	2+240.00	2+260.00
QUOTE TERRENO	104.63	107.81	110.37	112.31	113.41	116.07	119.18	121.94	124.44	127.24	129.24	131.51	132.84	133.81	134.89	136.28	136.93	137.42	137.98	138.40	138.54	137.09	136.38
QUOTE PROGETTO	103.48	106.10	108.71	111.33	113.94	116.56	119.18	121.79	124.41	127.02	129.47	131.41	132.82	133.99	135.15	136.30	137.08	137.51	137.93	138.31	138.24	137.67	136.98

	Note di revisione			
	00	21/03/23	Prima emissione	Aut. VOA
PROGETTO: Parco eolico "San Leone" Scandale, Cutro, Crotone (KR)	REV.	DATA	DESKIZIONI	PREP. APPROV.
TITOLO TAVOLA: Planimetria e profilo longitudinale altimetrico delle opere (26/29)	PROIEZIONE	SCALA	PRODOTTORE	DATA
NOME FILE: 22048 SCH - CIVILD_TAVOLE 1	FORMATO: A0	SCALE: Varie	PRODOTTORE: 22048SCHNPD1	DATA: 22/00
NOTE:				

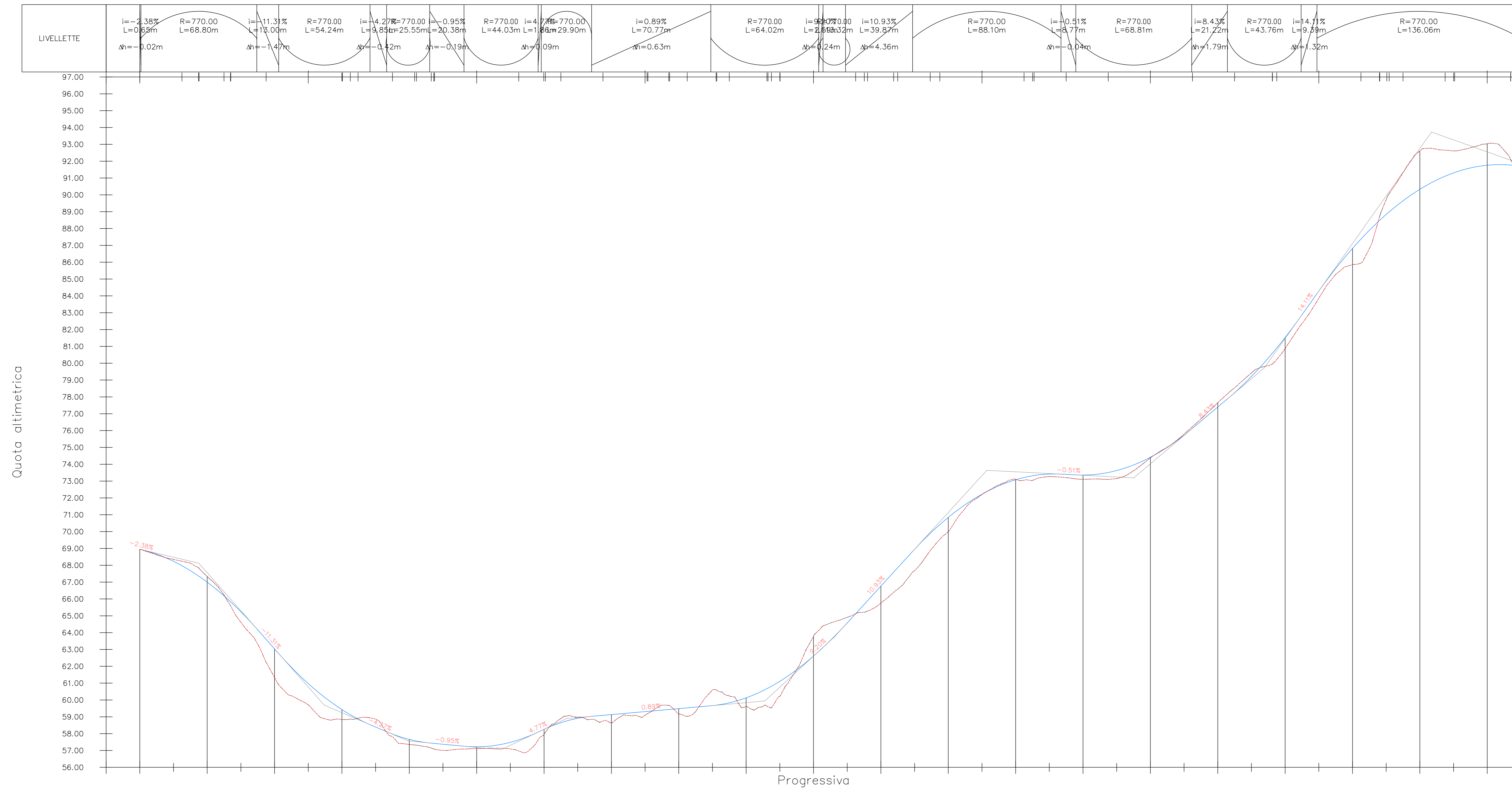


- PIAZZOLA DI ESERCIZIO
- PISTA DI ACCESSO
- VIABILITA' ESISTENTE DA ADEGUARE
- AREA DI SCAVO/RIPORTO

SCALA 1:1000

	Note di revisione			
	00	21/03/23	Prima emissione	Aut. VOA
PROGETTO: Parco eolico "San Leone" Scandale, Cutro, Crotone (KR)	REV.	DATA	DESCRIZIONE	PREZ. APPROV.
TITOLO TAVOLA: Planimetria e profilo longitudinale altimetrico delle opere (27/29)				
NOME FILE: 22048 SCH - CIVILD - TAVOLE 1 NOTE:	FORMATO: A0 SCALA: Varie	PROIEZIONE: UTM COORDINATE: X Y Z	DATA: 22/04/23 AUTORE: SC/NP/DT	DATA: 22/04/23 AUTORE: 00

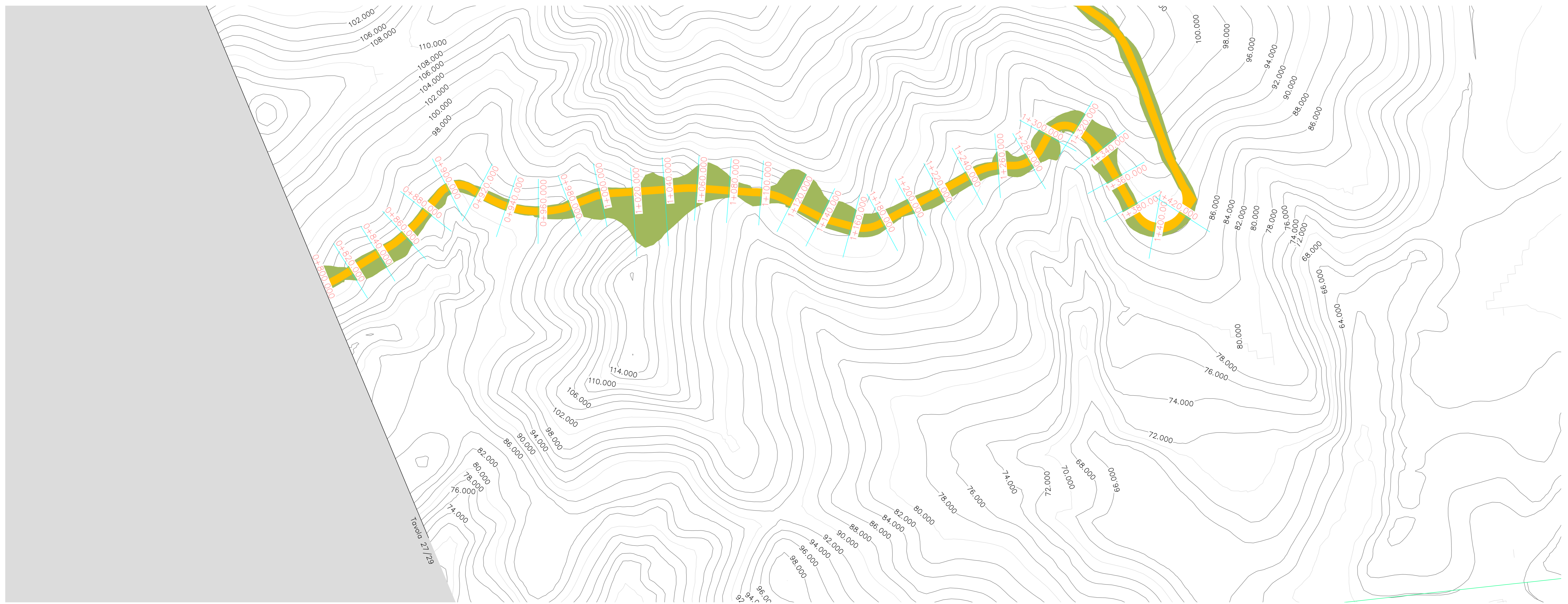
Vista profilo Tracciato – viabilità comune (D11–D12)



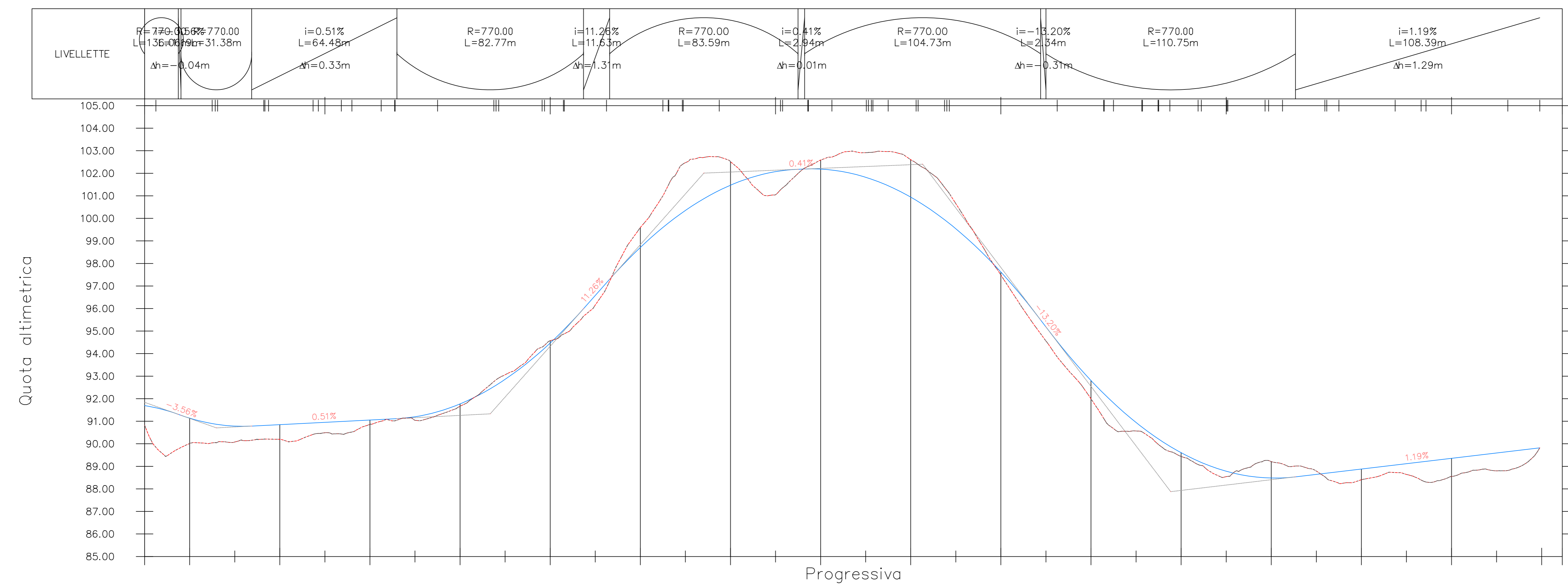
— PROFILO DI PROGETTO
— PROFILO DEL TERRENO
 SCALA ORIZZONTALE 1:1000
 SCALA VERTICALE 1:100

NUMERO SEZIONE	1	2	3	4	5	6	7	8	9	10	11	12	13	14	15	16	17	18	19	20	21	22	23	24	25	26	27	28	29	30	31	32	33	34	35	36	37	38	39	40	41
DISTANZE PROGRESSIVE	0+000.00	0+020.00	0+040.00	0+060.00	0+080.00	0+100.00	0+120.00	0+140.00	0+160.00	0+180.00	0+200.00	0+220.00	0+240.00	0+260.00	0+280.00	0+300.00	0+320.00	0+340.00	0+360.00	0+380.00	0+400.00	0+420.00	0+440.00	0+460.00	0+480.00	0+500.00	0+520.00	0+540.00	0+560.00	0+580.00	0+600.00	0+620.00	0+640.00	0+660.00	0+680.00	0+700.00	0+720.00	0+740.00	0+760.00	0+780.00	0+800.00
QUOTE TERRENO	68.95	68.35	67.34	64.62	61.34	59.72	58.83	58.86	57.36	57.01	57.11	57.10	57.96	58.98	58.66	59.09	59.16	60.59	59.61	60.22	63.78	64.91	65.76	67.68	69.99	72.20	73.10	73.27	73.11	73.15	74.37	75.79	77.65	79.43	80.87	83.86	85.86	89.72	92.61	92.61	93.04
QUOTE PROGETTO	68.95	68.24	67.00	65.24	63.04	60.97	59.43	58.39	57.66	57.37	57.22	57.48	58.26	58.91	59.13	59.31	59.49	59.67	60.13	61.11	62.61	64.58	66.76	68.95	70.85	72.22	73.08	73.42	73.36	73.63	74.42	75.72	77.40	79.21	81.53	84.29	86.82	88.84	90.33	91.30	91.76

	Note di revisione			
	00	21/03/23	Prima emissione	AVI VOA
PROGETTO: Parco eolico "San Leone" Scandale, Cutro, Crotone (KR) NOME FILE: 22048 SCH - CIVILD_TAVOLE 1 NOTE:	DATA: 21/03/23 AUTORE: AO SCALE: Varie	DESCRIZIONE: Planimetria e profilo longitudinale altimetrico delle opere (28/29)	PREP: [] APPROV: []	
22/04/2023 11:00		22/04/2023 11:00		



Vista profilo Tracciato – viabilità comune (D11–D12)



NUMERO SEZIONE	43	44	45	46	47	48	49	50	51	52	53	54	55	56	57	58	59	60	61	62	63	64	65	66	67	68	69	70	71	72
DISTANZE PROGRESSIVE	0+840.00	0+860.00	0+880.00	0+900.00	0+920.00	0+940.00	0+960.00	0+980.00	1+000.00	1+020.00	1+040.00	1+060.00	1+080.00	1+100.00	1+120.00	1+140.00	1+160.00	1+180.00	1+200.00	1+220.00	1+240.00	1+260.00	1+280.00	1+300.00	1+320.00	1+340.00	1+360.00	1+380.00	1+400.00	1+420.00
QUOTE TERRENO	90.02	90.08	90.20	90.49	90.86	91.04	91.66	93.06	94.58	96.16	99.59	102.47	102.52	101.05	102.59	102.92	102.60	100.66	97.49	94.56	92.00	90.57	89.44	88.54	89.21	88.79	88.40	88.64	88.55	88.80
QUOTE PROGETTO	91.14	90.78	90.85	90.95	91.06	91.20	91.77	92.86	94.47	96.58	98.71	100.35	101.47	102.07	102.19	101.82	100.94	99.54	97.62	95.18	92.80	90.94	89.60	88.78	88.48	88.64	88.88	89.12	89.36	89.59

PROGETTO	Parco eolico "San Leone" Scandale, Cutro, Crotone (KR)		
NUMERO FILE	22048 SCN - CIVILID_TAVOLE 1	FORMATO	A0
SCALA	Varie	PROIEZIONE	UTM
DATA	21/03/23	DESCRIZIONE	Prima emissione
REVISIONI	00	DATA	21/03/23
REVISIONI	00	DESCRIZIONE	Prima emissione
REVISIONI	00	PREP	AVP
REVISIONI	00	APPV	AVP

Titolo tavola: Planimetria e profilo longitudinale altimetrico delle opere (23/29)
 22048 SCN PDI 22.00