

Legenda




Terreni di copertura

- a1 Alluvioni fissate dalla vegetazione e/o artificialmente
- ac Alluvioni mobili ciottolose e sabbiose dei letti fluviali
- Q_s.d Sabbie da fini a grossolane, ghiaie, conglomerati e sabbioni con strati arenacei

Substrato geologico

- P_a-2-3 Argille siltose

- Elettrodotto interrato 36 kV
- Area SE Terna
- BESS
- Piazzola di esercizio
- Pista di accesso
- SSE
- Aree di cantiere
- Viabilità esistente da adeguare

	Realizzato da					Progetto: Parco ecologico "San Leone" Scandale, Cutro, Crotone (KR)		Titolo tavola: Carta geologica											
	Proprietario					Nome file	Formato	Scala	CODICE PROGETTO PROCEDURA TIPO SOG. TAVOLA REVISIONE										
REV	DATA	DESCRIZIONE	PREP	APPR	22048 SCN progetto tavole GIS.ggz	A1	1:10'000	2	2048	S	C	N	P	D	T	2	7	0	0