Planimetria inquadramento sotto campo 2D
Scala 1:110000

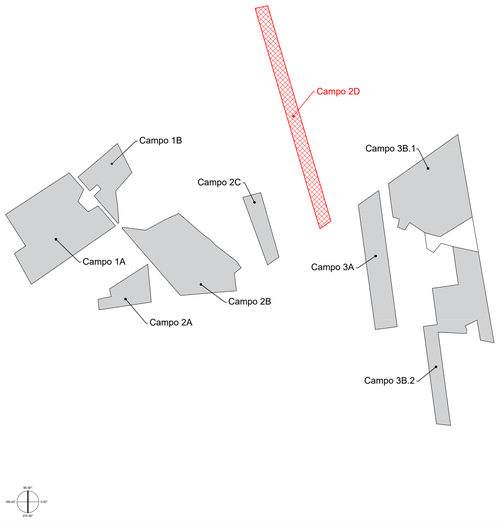

Particolare di cablaggio n° 1 stringa da 26 moduli

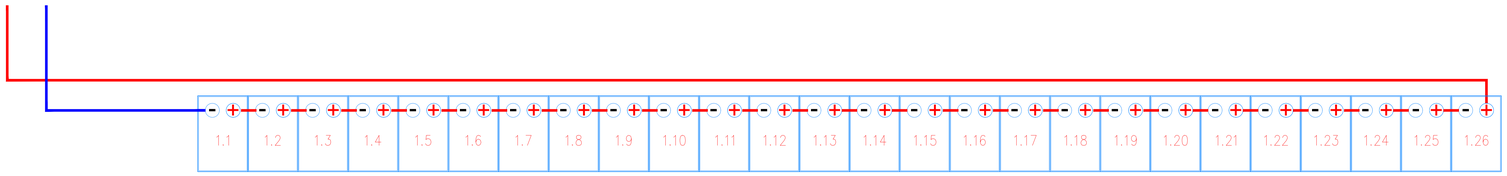

PlanimetriaParticolare di cablaggio half-string con n° 1 stringa da 26 moduli

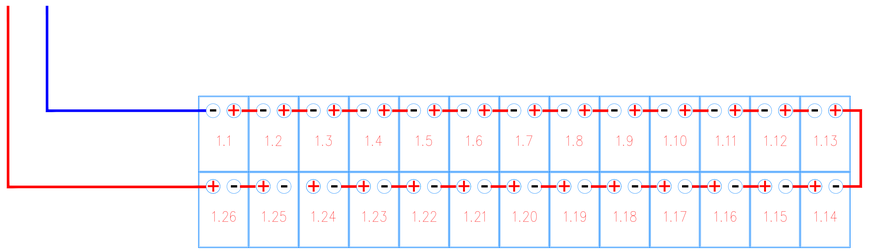

Esempio di sviluppo stringa con tracker 2P

Esempio di sviluppo stringa con tracker 2P

SUB-FIELD	PARALLEL BOX	N° OF STRINGS	PANELS	INVERTER	STRINGS COLOUR
2D	2D.01	17	26	IN.2D.01	VIOLA
2D	2D.02	17	26	IN.2D.01	VERDE
2D	2D.03	18	26	IN.2D.01	MAGENTA
2D	2D.04	18	26	IN.2D.01	GIALLO
2D	2D.05	18	26	IN.2D.01	BLU
2D	2D.06	16	26	IN.2D.01	ARANCIONE
2D	2D.07	16	26	IN.2D.01	VERDE
2D	2D.08	16	26	IN.2D.01	VIOLA
2D	2D.09	16	26	IN.2D.01	MAGENTA
2D	2D.10	16	26	IN.2D.01	GIALLO

ORIENTAMENTO:

90.00°

SCALA:

1:2000

Sviluppo planimetrico sotto campo 2D e ripartizione quadri di campo 2D
Scala 1:2000



Schema unifilare sotto campo 2D

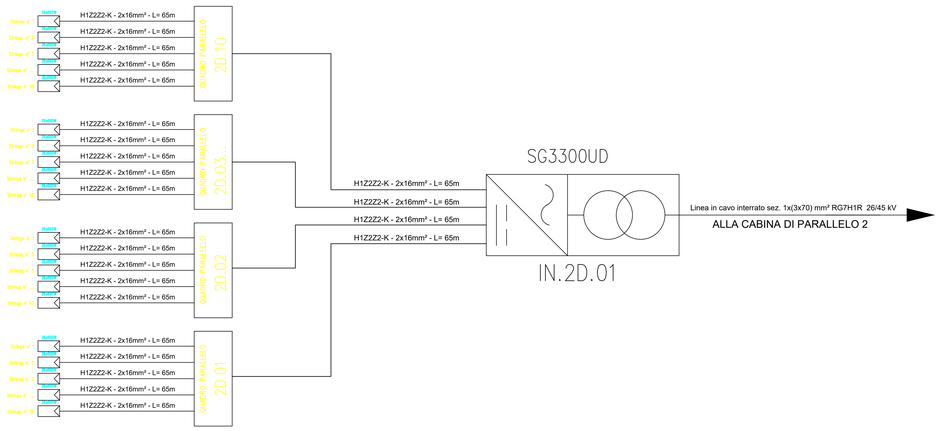

REGIONE PUGLIA
PROVINCIA FOGGIA
COMUNE DI ASCOLI SATRIANO

PROGETTO PER LA REALIZZAZIONE DI UN IMPIANTO AGRI VOLTAICO DELLA POTENZA DI PICCO IN DC PARI A 47.332,98 KWp E MASSIMA IN IMMISSIONE IN AC PARI A 37.500 KWp NEL COMUNE DI ASCOLI SATRIANO (FG) IN LOCALITA' MASSERIA SANSONE E RELATIVE OPERE DI CONNESSIONE

PROGETTO DEFINITIVO

LAYOUT E SCHEMA ELETTRICO - SOTTOCAMPO 2D

Titolo elaborato

Committente | Sviluppo | Progettazione

SANSONE SOLAR PARK | kemeren | archetipo

Firme

SSPEPD018	SSPEPD0118-PDF_Layout e schema elettrico - Sottocampo 2D	1:2000	A0
Cod. elaborato	Nome file	Scala	Formato

Rev.	Data	Oggetto revisione	Redatto	Verificato	Approvato
00	14.06.23	Emissione	Archetipo	Archetipo	Archetipo

IL PRESENTE DOCUMENTO NON POTRA' ESSERE COPIATO, RIPRODOTTO O ALTRIMENTI PUBBLICATO, IN TUTTO O IN PARTE, SENZA IL CONSENSO SCRITTO. OGNI UTILIZZO NON AUTORIZZATO SARA' PERSEGUITO A NORMA DI LEGGE.
THIS DOCUMENT CAN NOT BE COPIED, REPRODUCED OR PUBLISHED, EITHER IN THAT OR IN ITS ENTIRETY, WITHOUT THE WRITTEN PERMISSION. UNAUTHORIZED USE WILL BE PROSECUTED BY LAW.