



Regione Siciliana



Città Metropolitana di Palermo



Comune di Monreale



Comune di Piana degli Albanesi

Proponente

**FLYNIS PV 22 S.r.l.**

Via Statuto, 10 - 20121 Milano - Italy  
pec: flynispv22srl@legalmail.it

## Progetto Definitivo

Denominazione progetto:

### REALIZZAZIONE IMPIANTO AGRIVOLTAICO "MONREALE"

Potenza nominale complessiva = 14476,8 kWp

Sito in:

**COMUNI DI MONREALE E PIANA DEGLI ALBANESI (PA)**

Titolo elaborato:

## Tavole inquadramento vincolistico

Elaborato n. **VIA04**

Scala varie



Responsabile Coordinamento e revisione progetto : dott. for. Edoardo Pio Iurato

TIMBRI E FIRME:

Progettisti : arch. Giulia Fontana



Collaboratori : dott.ssa Federica Ruzzi

REV.:	REDAZIONE:	CONTROLLO:	APPROVAZIONE :	DATA:
00	arch. Giulia Fontana	dott. for. Edoardo Pio Iurato	dott. for. Maurizio Prevati	16/09/2022
01				
02				

FIRMA/TIMBRO  
COMMITTENTE:



*Audrea Rigan*



**Flyren Development S.r.l.**  
Lungo Po Antonelli, 21 - 10153 Torino (TO)  
tel: 011/ 8123575 - fax: 011/ 8127528  
email: info@flyren.eu  
web: www.flyren.eu  
C.F. / P. IVA n. 12062400010

<b>PREMESSA .....</b>	<b>2</b>
<b>PIANO TERRITORIALE PAESISTICO REGIONALE   PTPR – CARTA DEL PAESAGGIO AGRARIO   TAVOLA 6 .....</b>	<b>3</b>
<b>PIANO TERRITORIALE PAESISTICO REGIONALE   PTPR – CARTA DEI SITI ARCHEOLOGICI   TAVOLA 7.....</b>	<b>4</b>
<b>PIANO TERRITORIALE PAESISTICO REGIONALE   PTPR – CARTA DEI BENI ISOLATI   TAVOLA 9.....</b>	<b>5</b>
<b>PIANO TERRITORIALE PAESISTICO REGIONALE   PTPR – CARTA DELLA VIABILITÀ STORICA   TAVOLA 10.....</b>	<b>6</b>
<b>PIANO TERRITORIALE PAESISTICO REGIONALE   PTPR – CARTA DEI PERCORSI STRADALI E AUTOSTRADALI PANORAMICI   TAVOLA 12 .....</b>	<b>7</b>
<b>PIANO TERRITORIALE PAESISTICO REGIONALE   PTPR – CARTA DEI VINCOLI PAESAGGISTICI   TAVOLA 16 .....</b>	<b>8</b>
<b>PIANO TERRITORIALE PAESISTICO REGIONALE   PTPR – CARTA ISTITUZIONALE DEI VINCOLI TERRITORIALI   TAVOLA 17 .....</b>	<b>9</b>
<b>PIANO TERRITORIALE PROVINCIALE   PTP – SISTEMA NATURALISTICO AMBIENTALE   TAVOLA 4 .....</b>	<b>10</b>
<b>PIANO TERRITORIALE PROVINCIALE   PTP – RETE ECOLOGICA, BENI ARCHEOLOGICI, ARCHITETTONICI E CENTRI STORICI   TAVOLA 8.....</b>	<b>12</b>
<b>PIANO TERRITORIALE PROVINCIALE   PTP – ELEMENTI DI COSTRUZIONE DELLA RETE ECOLOGICA PROVINCIALE   TAVOLA P2 .....</b>	<b>14</b>
<b>PIANO TERRITORIALE PROVINCIALE   PTP – PREVISIONI DELLO SCHEMA DI MASSIMA PER IL TERRITORIO DEI SICANI   TAVOLA P5C.....</b>	<b>15</b>
<b>PIANO STRALCIO PER L’ASSETTO IDROGEOLOGICO   PAI – CARTA DEI DISSESTI   TAVOLE 03, 07 E 08 (057).....</b>	<b>17</b>
<b>PIANO STRALCIO PER L’ASSETTO IDROGEOLOGICO   PAI – CARTA DELLA PERICOLOSITÀ E DEL RISCHIO GEOMORFOLOGICO   TAVOLE 03, 07 E 08 (057) .....</b>	<b>18</b>
<b>PIANO STRALCIO PER L’ASSETTO IDROGEOLOGICO   PAI – CARTA DEL RISCHIO IDRAULICO PER FENOMENI DI ESONDAZIONE   TAVOLA 03 (057) .....</b>	<b>19</b>
<b>PIANO GESTIONE RISCHIO ALLUVIONI   PGRA – MAPPA DI PERICOLOSITÀ   TAVOLA AdBD – FHRM HPH, MPH, LPH .</b>	<b>20</b>
<b>PIANO GESTIONE RISCHIO ALLUVIONI   PGRA – MAPPA DEL RISCHIO   TAVOLA AdBD – FHRM CLASSRISK .....</b>	<b>21</b>
<b>AREE SOTTOPOSTE A VINCOLO IDROGEOLOGICO   REGIO DECRETO N. 3267/1923   SITR REGIONE SICILIA .....</b>	<b>22</b>
<b>AREE NATURALI PROTETTE   CARTOGRAFIE RETE NATURA 2000 E AREE PROTETTE “PROGETTO NATURA” (MINAMBIENTE) .....</b>	<b>23</b>
<b>AREE PERCORSE DAL FUOCO   SIF – SISTEMA INFORMATIVO FORESTALE .....</b>	<b>24</b>
<b>PIANO REGOLATORE GENERALE – COMUNE DI MONREALE   PRG .....</b>	<b>25</b>
<b>PIANO REGOLATORE GENERALE – COMUNE DI PIANA DEGLI ALBANESI   PRG – DESTINAZIONI D’USO DEL TERRITORIO COMUNALE   TAVOLA P2 B.....</b>	<b>27</b>
<b>CARTA UNICA DEI CRITERI GENERALI DI LOCALIZZAZIONE DEGLI IMPIANTI EOLICI   DECRETO PRESIDENZIALE 26/2017   SITR REGIONE SICILIA.....</b>	<b>29</b>

## Premessa

Il presente elaborato riporta una sintesi degli approfondimenti cartografici effettuati nelle aree interessate dalle opere in progetto. Gli estratti nel seguito esposti riportano una rappresentazione grafica dell'area oggetto di intervento nelle diverse tavole di programmazione e pianificazione territoriale e ambientale (ritenute più significative ai fini del presente studio).

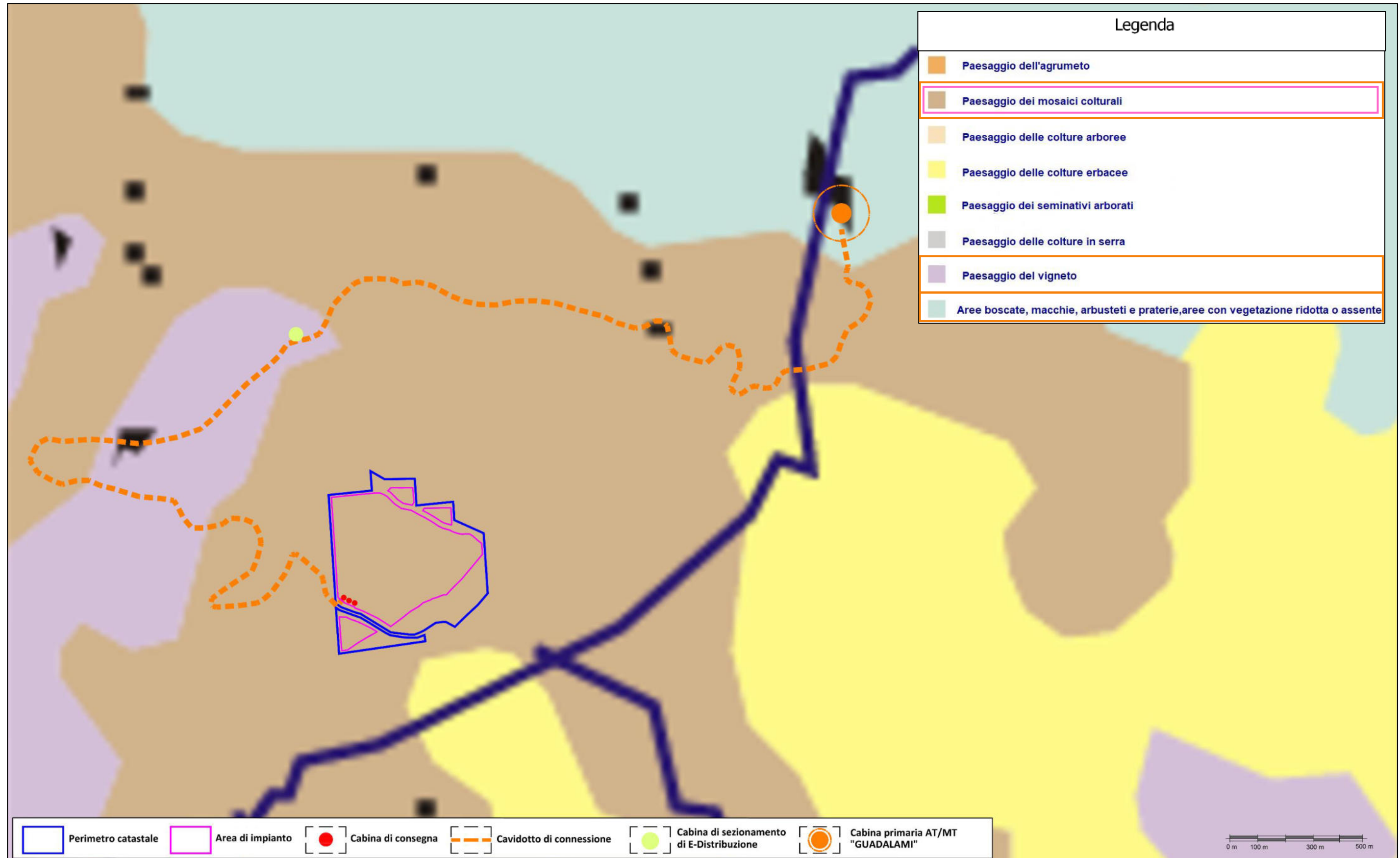
Nello specifico in ogni tavola sono stati rappresentati:

- Il **perimetro catastale** delle aree in cui è prevista la localizzazione dell'impianto agrivoltaico "Monreale" (vedi perimetrazione di colore blu).
- **L'area di impianto** delimitata dalla recinzione perimetrale (vedi linea continua in magenta).
- **Le tre cabine di consegna** (vedi puntalini rossi) collocate all'interno dell'area di impianto.
- **Le opere di rete - cavidotti di connessione** (nel seguito congiuntamente "cavidotto di connessione"): la soluzione tecnica di connessione prevede di allacciare l'impianto alla rete elettrica MT a 20kV di E-Distribuzione, tramite la realizzazione di n. 3 nuove cabine di consegna, afferenti al lotto di impianto, collegate mediante altrettante nuove linee MT (in cavo tripolare ad elica visibile), alla cabina primaria AT/MT "Guadalami" (vedi linea tratteggiata arancione).
- La localizzazione di **n. 1 nuova cabina di sezionamento** (vedi puntalino giallo) lungo il tracciato del cavidotto di connessione e del **punto di connessione alla rete** presso la cabina primaria AT/MT "Guadalami" (vedi puntalino di colore arancione).

I singoli estratti sono stati rappresentati con scala metrica di lettura e sono accompagnati dalle relative legende, nelle quali sono state evidenziate le specifiche normative, che interessano rispettivamente l'area di impianto (riquadri in magenta) e il cavidotto di connessione (riquadri in arancione).

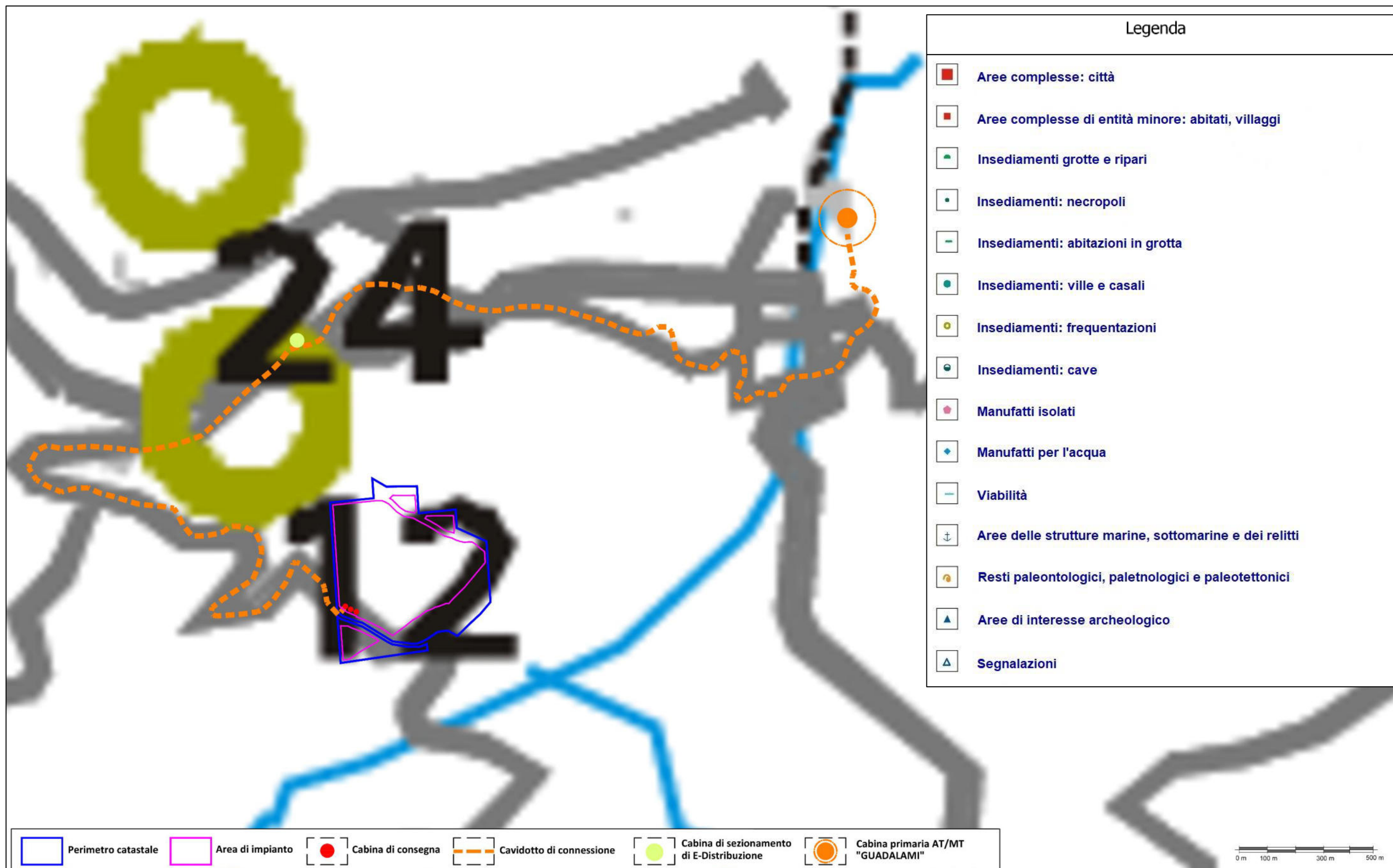
In merito alla descrizione dei principali aspetti derivanti dalla pianificazione territoriale e di settore, della Regione Sicilia, della Città Metropolitana di Palermo e dei Comuni di Monreale e Piana degli Albanesi, si rimanda a quanto descritto nello Studio di Impatto Ambientale (cfr. VIA 02).

Piano Territoriale Paesistico Regionale | PTPR – Carta del paesaggio agrario | Tavola 6



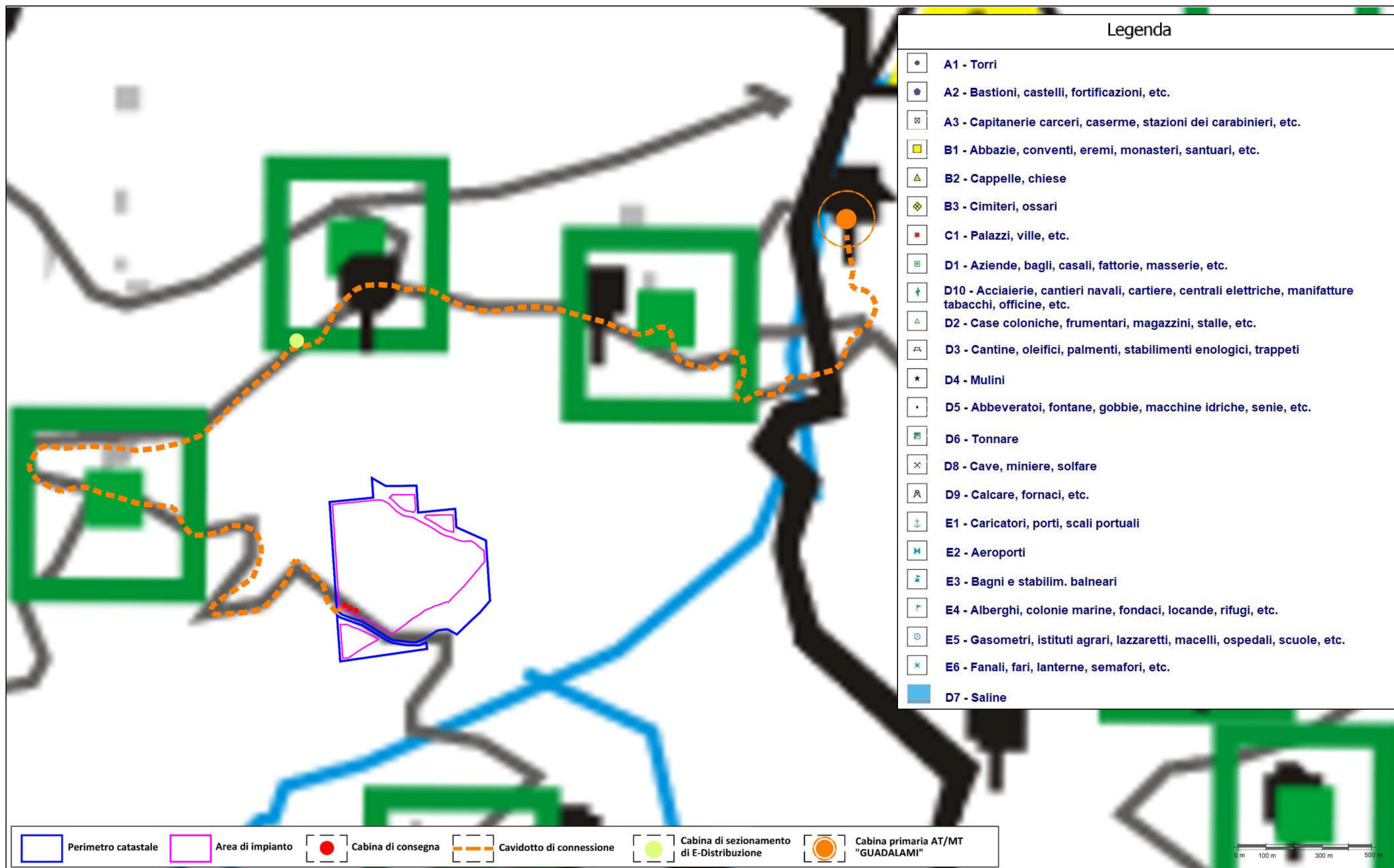
Fonte cartografica: [www2.regione.sicilia.it/beniculturali/dirbenicult/bca/ptpr/lineeguida.htm](http://www2.regione.sicilia.it/beniculturali/dirbenicult/bca/ptpr/lineeguida.htm)

Piano Territoriale Paesistico Regionale | PTPR – Carta dei siti archeologici | Tavola 7



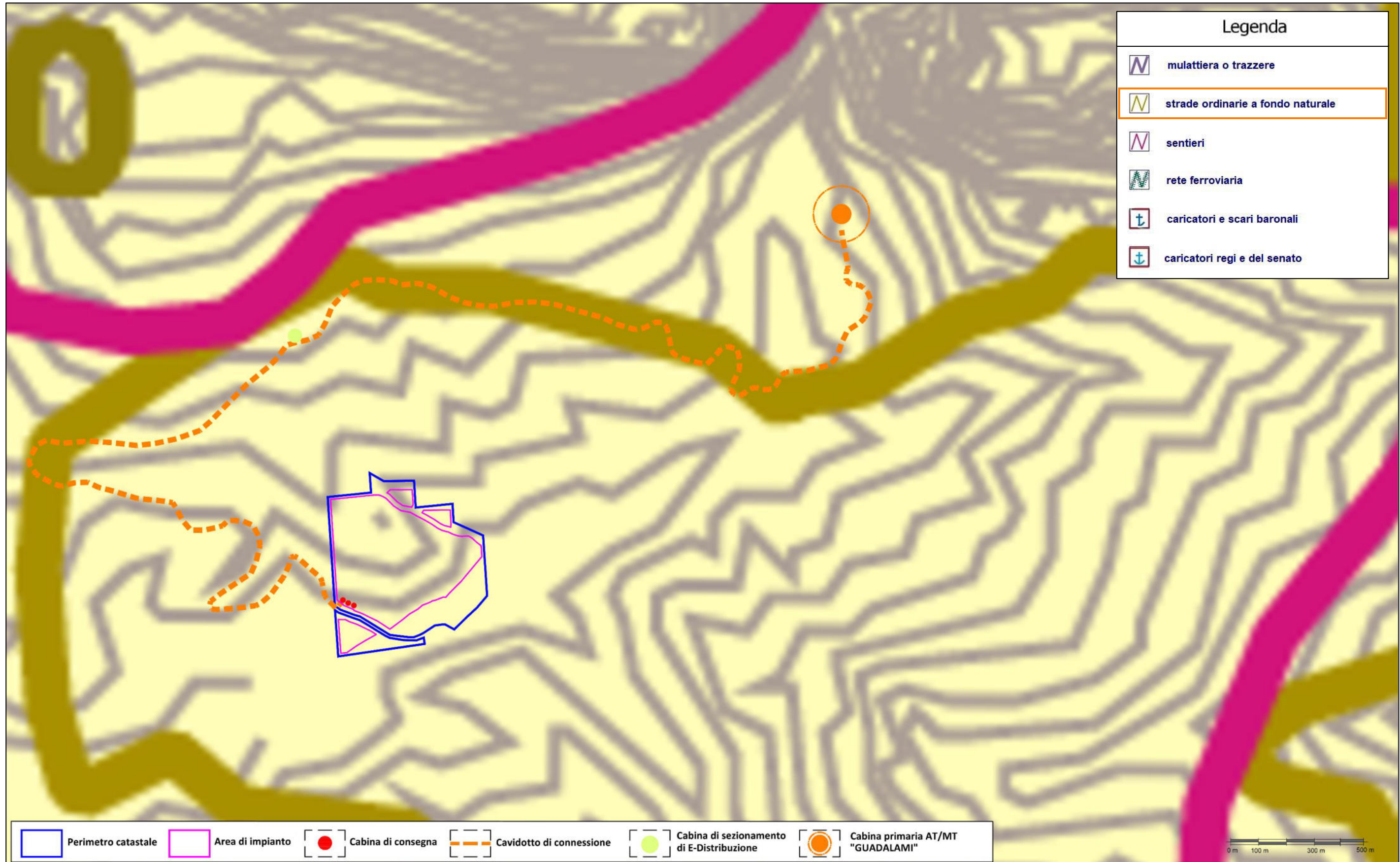
Fonte cartografica: [www2.regione.sicilia.it/beniculturali/dirbenicult/bca/ptpr/lineeguida.htm](http://www2.regione.sicilia.it/beniculturali/dirbenicult/bca/ptpr/lineeguida.htm)

Piano Territoriale Paesistico Regionale | PTPR – Carta dei beni isolati | Tavola 9



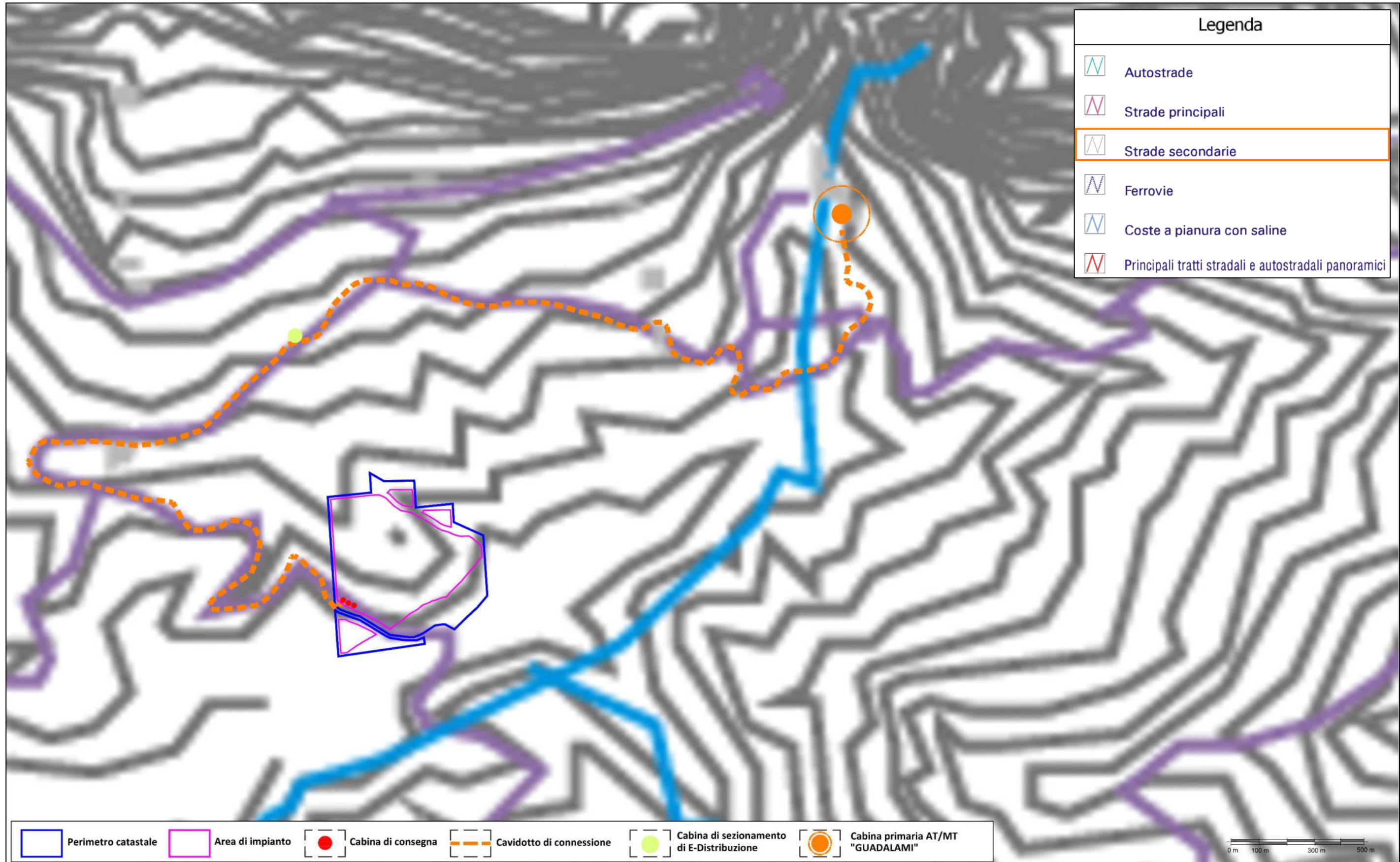
Fonte cartografica: [www2.regione.sicilia.it/beniculturali/dirbenicult/bca/ptpr/lineeguida.htm](http://www2.regione.sicilia.it/beniculturali/dirbenicult/bca/ptpr/lineeguida.htm)

Piano Territoriale Paesistico Regionale | PTPR – Carta della viabilità storica | Tavola 10



Fonte cartografica: [www2.regione.sicilia.it/beniculturali/dirbenicult/bca/ptpr/lineeguida.htm](http://www2.regione.sicilia.it/beniculturali/dirbenicult/bca/ptpr/lineeguida.htm)

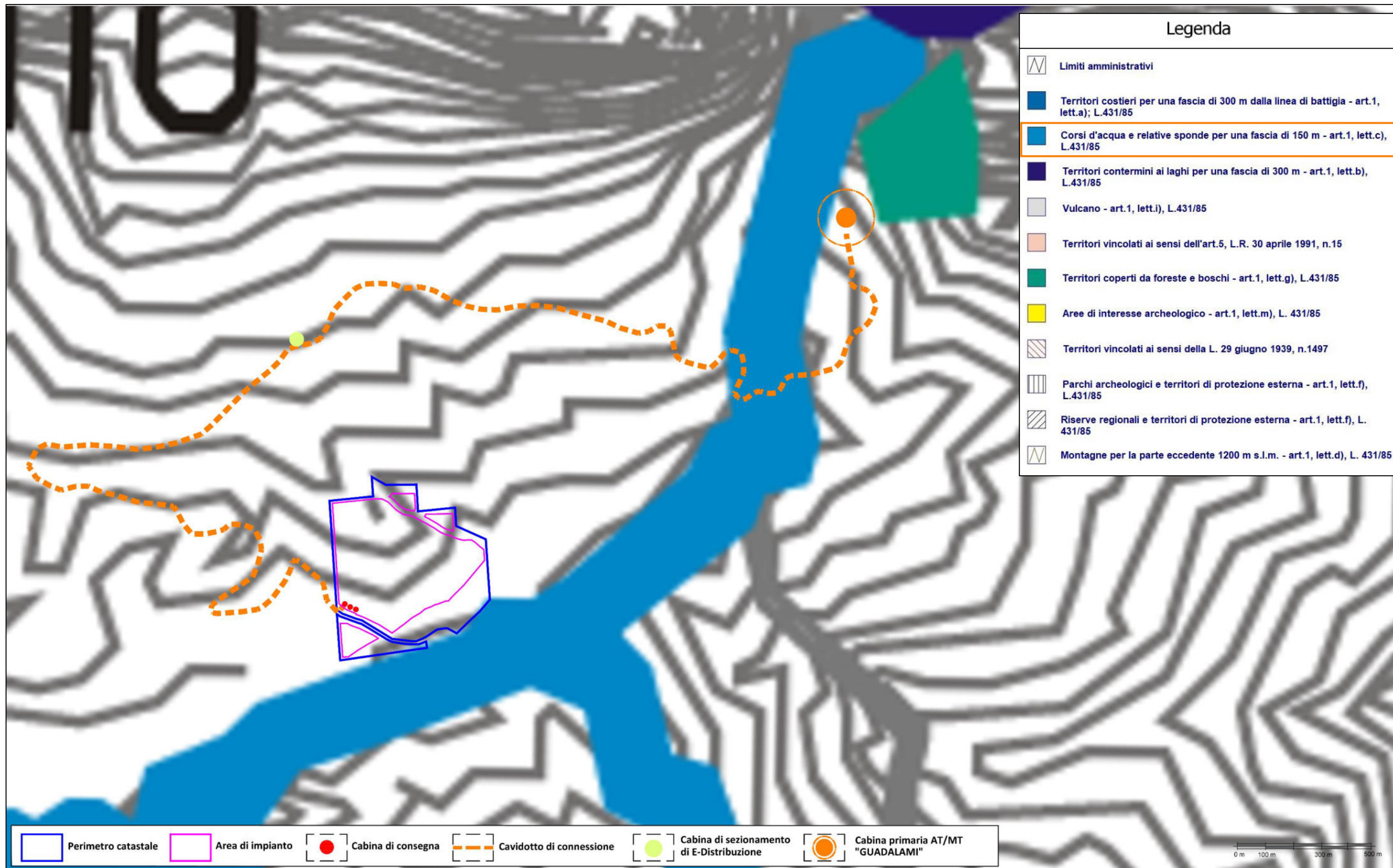
Piano Territoriale Paesistico Regionale | PTPR – Carta dei percorsi stradali e autostradali panoramici | Tavola 12



Fonte cartografica: [www2.regione.sicilia.it/beniculturali/dirbenicult/bca/ptpr/lineeguida.htm](http://www2.regione.sicilia.it/beniculturali/dirbenicult/bca/ptpr/lineeguida.htm)



Piano Territoriale Paesistico Regionale | PTPR – Carta dei vincoli paesaggici | Tavola 16



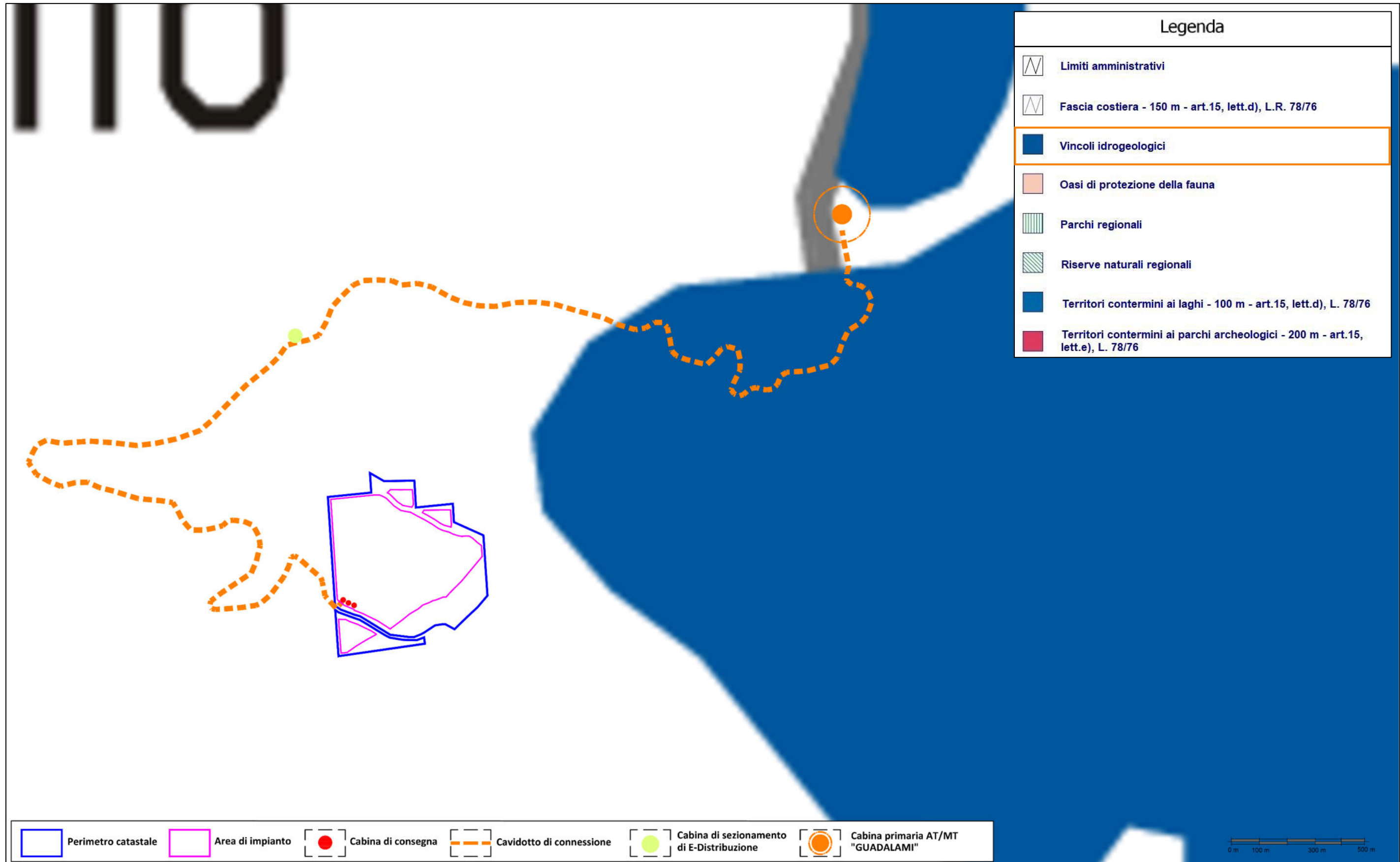
Legenda	
	Limiti amministrativi
	Territori costieri per una fascia di 300 m dalla linea di battigia - art.1, lett.a); L.431/85
	Corsi d'acqua e relative sponde per una fascia di 150 m - art.1, lett.c), L.431/85
	Territori contermini ai laghi per una fascia di 300 m - art.1, lett.b), L.431/85
	Vulcano - art.1, lett.i), L.431/85
	Territori vincolati ai sensi dell'art.5, L.R. 30 aprile 1991, n.15
	Territori coperti da foreste e boschi - art.1, lett.g), L.431/85
	Aree di interesse archeologico - art.1, lett.m), L. 431/85
	Territori vincolati ai sensi della L. 29 giugno 1939, n.1497
	Parchi archeologici e territori di protezione esterna - art.1, lett.f), L.431/85
	Riserve regionali e territori di protezione esterna - art.1, lett.f), L. 431/85
	Montagne per la parte eccedente 1200 m s.l.m. - art.1, lett.d), L. 431/85

	Perimetro catastale		Area di impianto		Cabina di consegna		Cavidotto di connessione		Cabina di sezionamento di E-Distribuzione		Cabina primaria AT/MT "GUADALAMI"
--	---------------------	--	------------------	--	--------------------	--	--------------------------	--	-------------------------------------------	--	-----------------------------------



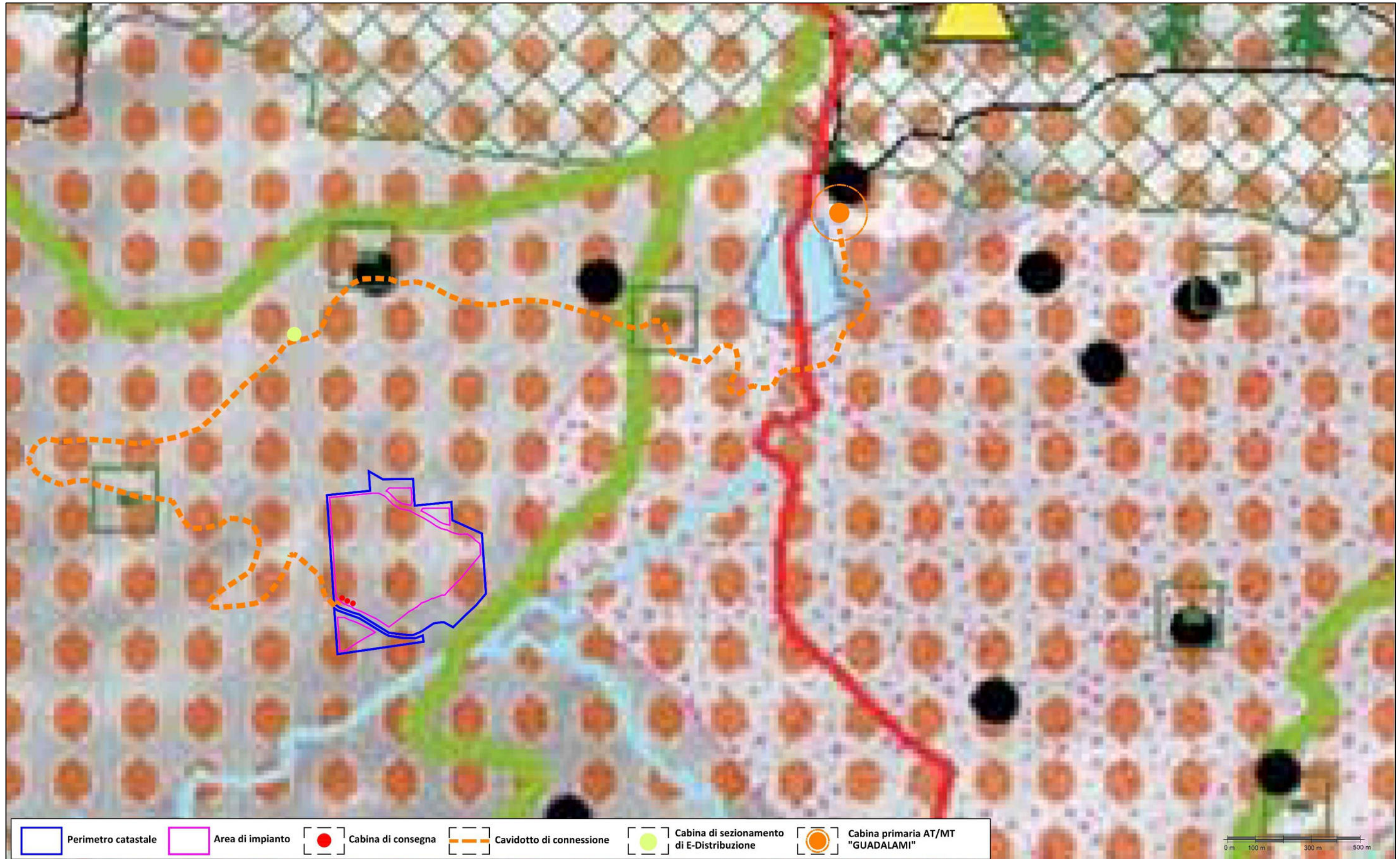
Fonte cartografica: [www2.regione.sicilia.it/beniculturali/dirbenicult/bca/ptpr/lineguida.htm](http://www2.regione.sicilia.it/beniculturali/dirbenicult/bca/ptpr/lineguida.htm)

Piano Territoriale Paesistico Regionale | PTPR – Carta istituzionale dei vincoli territoriali | Tavola 17



Fonte cartografica: [www2.regione.sicilia.it/beniculturali/dirbenicult/bca/ptpr/lineeguida.htm](http://www2.regione.sicilia.it/beniculturali/dirbenicult/bca/ptpr/lineeguida.htm)
















Piano Territoriale Provinciale | PTP – Sistema naturalistico ambientale | Tavola 4






















Fonte cartografica: [www.cittametropolitana.pa.it/pls/provpa/v3\\_s2ew\\_consultazione.mostra\\_pagina?id\\_pagina=11058](http://www.cittametropolitana.pa.it/pls/provpa/v3_s2ew_consultazione.mostra_pagina?id_pagina=11058)

## Legenda




### IL SISTEMA INTEGRATO DEI PARCHI TERRITORIALI E DEGLI AMBITI ARCHEOLOGICI E NATURALISTICI

- Parchi territoriali**
-  Parco delle Madonie
  -  Parco dei monti Sicani
  -  Parco del fiume Oreto
- Ambiti archeologici**
- Ambiti naturalistici**
-  Aree boschive
  -  Riserve naturali orientate
  -  Aree marine protette
  -  Siti interesse comunitario (SIC)
  -  Zone a protezione speciale (ZPS)
- Ambiti di protezione delle risorse idriche**
-  laghi ed invasi artificiali
  -  Fiumi, torrenti e valloni
  -  Sorgenti
  -  Pozzi
  -  Vincolo idrogeologico
- Ambiti costieri protetti**
-  Vincolo di arretramento dalla battigia (art. 15 L.R. n.78/1976)
  -  Corridoi ecologici




### Complesso dei manufatti rurali di interesse storico architettonico e etno antropologico

- A1 - Torri
-  A2 - Bastioni, castelli, fortificazioni, etc.
-  A3 - Capitanerie, carceri, caserme, stazioni dei carabinieri, etc.
-  B1 - Abbazie, conventi, eremi, monasteri, santuari, etc.
-  B2 - Cappelle, chiese
-  B3 - Cimiteri, ossari
-  C1 - Palazzi, ville, etc.
-  D1 - Aziende, bagli, casali, fattorie, masserie, etc.
-  D2 - Case coloniche, frumentari, magazzini, stalle, etc.
-  D3 - Cantine, oleifici, palmenti, stabilimenti enologici, trappeti
-  D4 - Mulini
- D5 - Abbeveratoi, fontane, gebbie, macchine idriche, senie, etc.
-  D6 - Tonnare
-  D8 - Cave, miniere, solfare
-  D9 - Calcare, fornaci, etc.
-  D10 - Acciaierie, cantieri navali, cartiere, centrali elettriche, manifatture tabacchi, officine, etc.
-  E1 - Caricatori, porti, scali portuali
-  E2 - Aeroporti
-  E3 - Bagni e stabilimenti termali
-  E4 - Alberghi, colonie marine, fondaci, locande, rifugi, etc.
-  E5 - Gasometri, istituti agrari, lazzaretti, macelli, ospedali, scuole, etc.
-  E6 - Fanali, lanterne, semafori, etc.

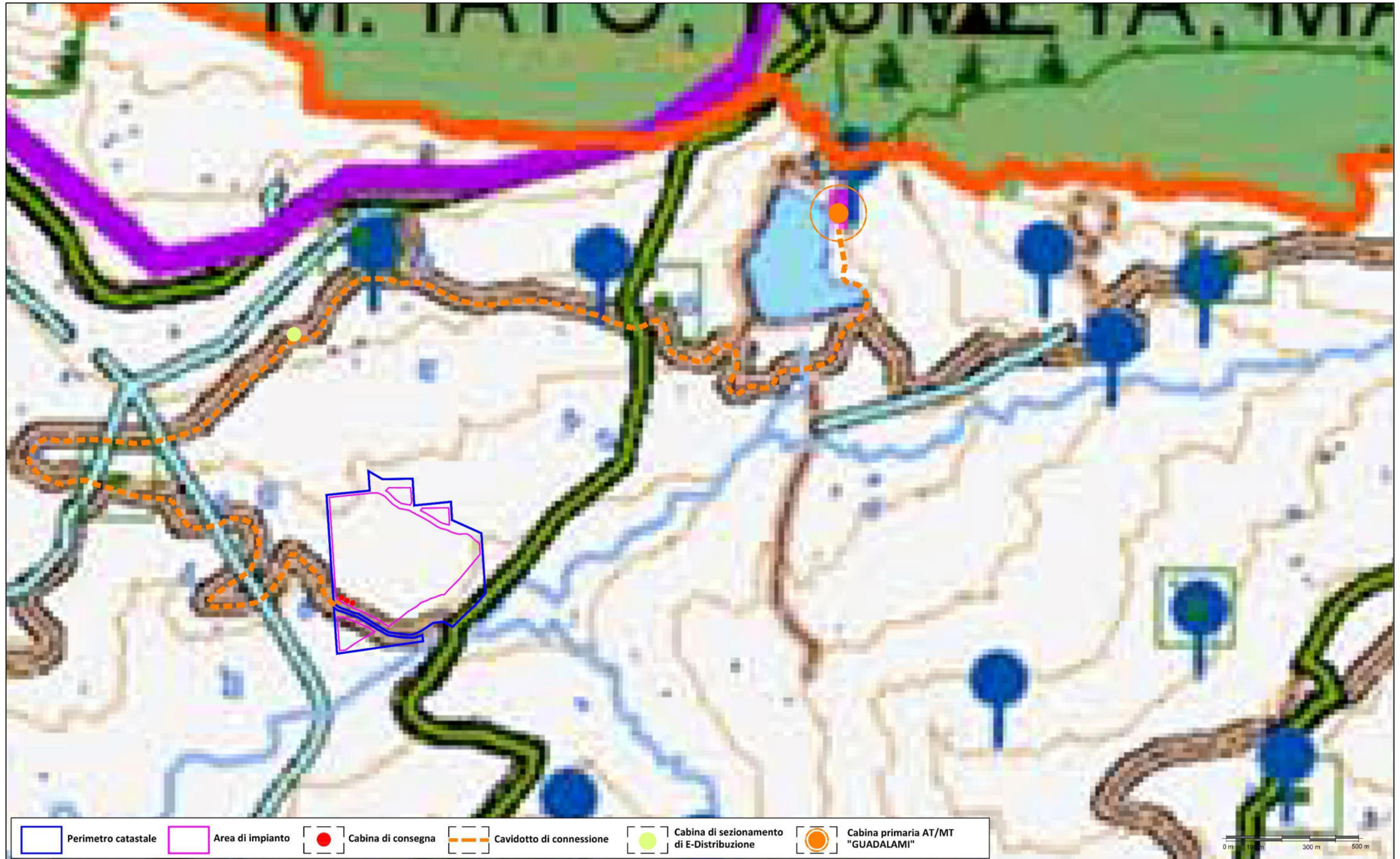
### La rete delle trazzere demaniali

-  Aree urbanizzate
-  Confini comunali
-  Provincia di Palermo

### IL SISTEMA AGRICOLO AMBIENTALE

- Aree delle produzioni agricole protette**
-  Aree della produzione a denominazione d'origine controllata (DOC)
  -  Aree della produzione a denominazione d'origine protetta (DOP)
  -  Aree della produzione con indicazione geografica protetta (IGP)

Piano Territoriale Provinciale | PTP – Rete ecologica, beni archeologici, architettonici e centri storici | Tavola 8



Fonte cartografica: [www.cittametropolitana.pa.it/pls/provpa/v3\\_s2ew\\_consultazione.mostra\\_pagina?id\\_pagina=11058](http://www.cittametropolitana.pa.it/pls/provpa/v3_s2ew_consultazione.mostra_pagina?id_pagina=11058)

## Legenda

### Parchi urbani e territoriali

Parco delle Madonie  
 Parco dei Monti Sicani  
 Parco fluviale dell'Oreto  
 Parco della Favorita  
 Parco d'Orleans  
 Parco della Zisa  
 Parco di Mareddice alla Favara (Genoardo)  
 Parco agrario di Ciaculli  
 Parco della Riserva Reale di Boccadifalco

### Ambiti archeologici

### Ambiti naturalistici

- Aree boschive
- Riserve naturali orientate
- Siti di interesse comunitario (SIC)
- Zone di protezione speciale (ZPS)
- laghi ed invasi artificiali
- Fiumi, torrenti e valloni
- Sorgenti
- Pozzi
- Ambiti costieri protetti (Vincolo di arretramento dalla battigia - art. 15 L.R. n. 78/1976 - di mt. 150, con esclusione delle zone omogenee territoriali A e B) (non rappresentato)
- Aree marine protette:  
 - Isola delle Femmine e Capo Gallo  
 - Ustica

### Centri storici urbani (C.S.U.)

Grado di protezione I.P.C.E. del Consiglio d'Europa (Inventario di Protezione del Patrimonio Culturale Europeo)

- 1°
- 1° - 2°
- 2°
- 2° - 3°
- 3°

### Rete delle percorrenze

- Rete delle trazzere demaniali
- Ciclopista su rete ferroviaria dismessa
- Rete ferroviaria dismessa da recuperare
- Rete ferroviaria esistente

### Elementi di costruzione di una rete ecologica provinciale

(elaborazioni da "La rete ecologica siciliana. Linee guida: la struttura della rete", approvata dalla Giunta di Governo il 24.11.2004)

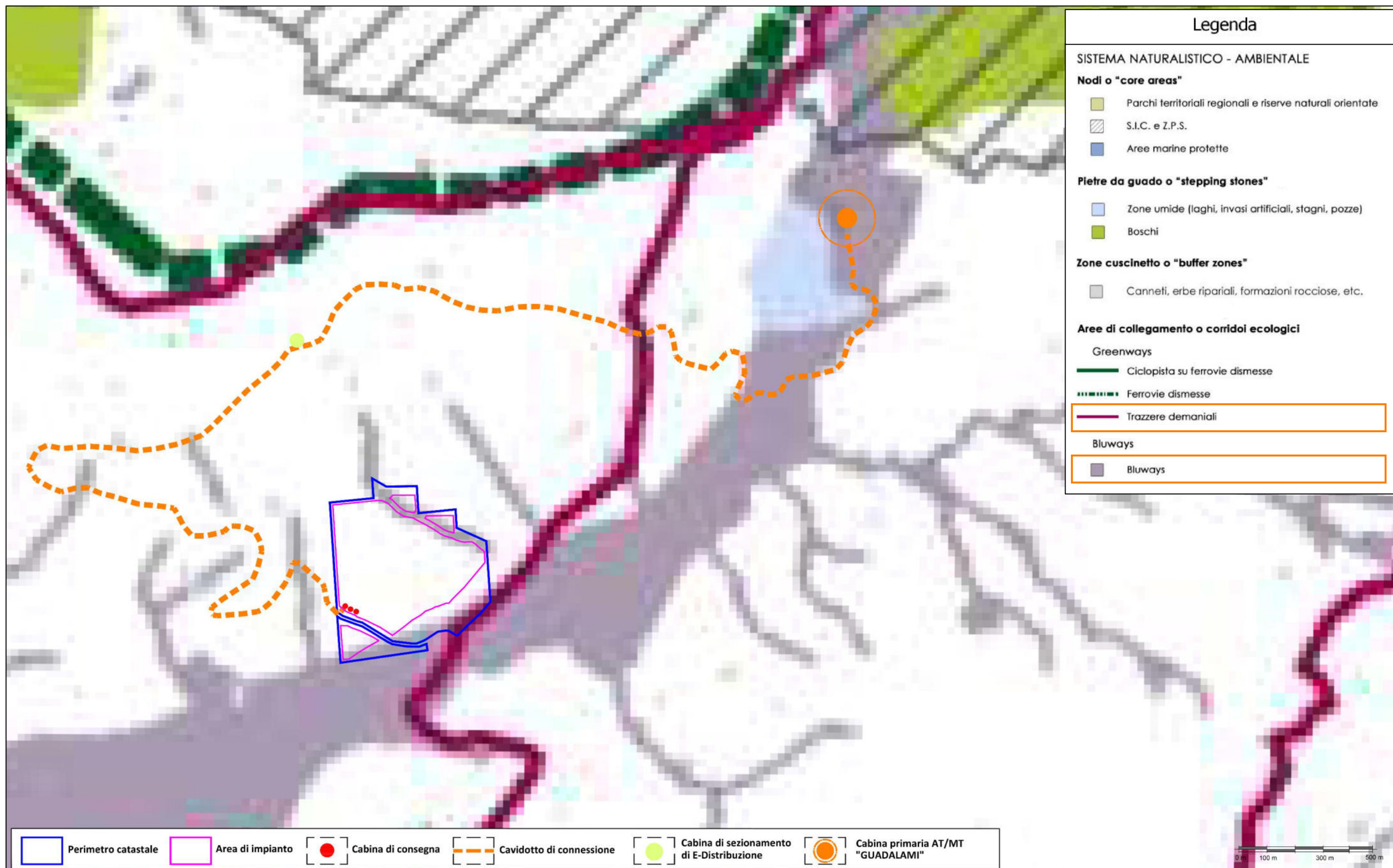
- Nodi ("Key areas")**  
 Luoghi complessi di interrelazioni, al cui interno si confrontano le aree centrali e di cuscinetto con i corridoi e i sistemi di servizi territoriali connessi (parchi e riserve)
- Aree centrali ("Core areas")**  
 Biotopi, habitat naturali e seminaturali, ecosistemi di terra e di mare, caratterizzati per l'alto contenuto di naturalità (SIC/ZPS)
- Zone cuscinetto ("Buffer zones")**  
 Zone contigue e fasce di rispetto adiacenti alle aree centrali, con funzioni di "filtro" tra aree centrali e aree con elevato livello di antropizzazione
- Corridoi di connessione ("corridoi ecologici", o aree di collegamento ecologico o "green/blu ways")**  
 Strutture di paesaggio preposte al mantenimento, recupero, rafforzamento e valorizzazione delle connessioni tra ecosistemi e/o biotopi, finalizzati a supportare lo stato ottimale della conservazione delle specie e degli habitat presenti nelle aree ad alta naturalità, favorendone la dispersione e garantendo lo svolgersi delle relazioni dinamiche.
- Nuclei di connessione ("Stepping zones")**  
 Punti minori di appoggio della rete, residui spesso di aree di collegamento o connessione, in grado di vicariare, nel medio periodo, le attuali aree di collegamento (grandi zone umide: laghi naturali e invasi artificiali; piccole zone umide: stagni temporanei e pozze; praterie, garighe, etc.; boschi di latifoglie e boschi misti)

### Beni isolati

(elementi e manufatti di interesse storico, architettonico e etnoantropologico)

- Torri
- Bastioni, castelli, fortificazioni, etc.
- Abbazie, conventi, eremi, monasteri, santuari, etc.
- Cappelle, chiese
- Cimiteri, ossari
- Palazzi, ville, etc.
- Aziende, bagli, casali, fattorie, masserie, etc.
- Case coloniche, frumentari, magazzini, stalle, etc.
- Cantine, oleifici, palmenti, stabilimenti enologici, trappeti
- Mulini
- Abbeveratoi, fontane, gebbie, macchine idriche, senie, etc.
- Tonnare
- Cave, miniere, solfatare
- Calcare, fornaci, etc.
- Caricatori, porti, scali portuali
- Bagni e stabilimenti termali
- Alberghi, colonie marine, fondaci, locande, rifugi, etc.
- Fanali, lanterne, semafori, etc.

Piano Territoriale Provinciale | PTP – Elementi di costruzione della rete ecologica provinciale | Tavola P2



Fonte cartografica: [www.cittametropolitana.pa.it/pls/provpa/v3\\_s2ew\\_consultazione.mostra\\_pagina?id\\_pagina=11058](http://www.cittametropolitana.pa.it/pls/provpa/v3_s2ew_consultazione.mostra_pagina?id_pagina=11058)

Piano Territoriale Provinciale | PTP – Previsioni dello schema di massima per il territorio dei Sicani | Tavola P5c



Fonte cartografica: [www.cittametropolitana.pa.it/pls/provpa/v3\\_s2ew\\_consultazione.mostra\\_pagina?id\\_pagina=11058](http://www.cittametropolitana.pa.it/pls/provpa/v3_s2ew_consultazione.mostra_pagina?id_pagina=11058)



## Legenda

### SISTEMA TERRITORIALE URBANIZZATO

#### SISTEMA DELLA MOBILITA': ACCESSIBILITA' E INTERSCAMBIO

##### Infrastrutture viarie.....(ANAS - Prov. Regionale- Comune)

- Terza corsia Autostrada A19 (in progetto)
- Terza corsia Autostrada A19 (proposta del P.T.P.)
- Dorsale dell'Imerese (Lercara Friddi - Cerda; dir. Buonfornello)
- Dorsale dei Sicani (dalla S.V. Palermo - Sciacca a Lercara Friddi; dir. Vallelunga)
- Dorsale del Messinese (Cerda - S. Mauro Castelverde; dir. Castel di Lucio/Tusa)
- Dorsale Madonita (S.S. 286 - Castelbuono - Geraci - bivio Petralie)
- Dorsale di Valledolmo e dell'Ennese (Alia - Gangi; dir. Sperlinga)
- Strada intercomunale di collegamento Irosa - Madonnuzza
- Strada di collegamento Polizzi Generosa - nuovo svincolo autostradale
- Strada di collegamento Cerda - nuovo svincolo autostradale

##### Nodi della rete viaria.....(ANAS - Prov. Regionale)

- Svincolo Castronovo S.V. Palermo - Agrigento
- Svincolo autostradale di Polizzi Generosa
- Svincolo autostradale di Cerda

##### Infrastrutture ferroviarie.....(RFI - Trenitalia)

- Ristrutturazione ferrovie (proposta del P.T.P.)
- Stazioni ferroviarie in ristrutturazione
- Raddoppio e nuovo tracciato della tratta Fiumetorno - Castelbuono

##### Portualità.....(Autorità Portuale - Regione)

- Porti commerciali
- Porti pescherecci: potenziamento strutturale finalizzato alla pesca e alla pesca - turismo
- Porti turistici: potenziamento strutturale e dei servizi alla nautica

##### Altre modalità di trasporto.....(Regione - Prov. Regionale - Comune)

- Collegamento teleferico Petralia Sottana - Piano Battaglia
- Collegamento ferroviario Petralia Sottana - Piano Battaglia
- Collegamento funicolare Piano Battaglia - Piano Zucchi - Bivio Mongerrati
- Collegamento funicolare Bivio Mongerrati - Collesano - Campofelice di Roccella
- Ascensore di collegamento tra centro storico e Rocca di Cefalù
- Riconversione tracciati ferroviari dismessi in piste ciclabili e/o ferrovie turistiche
- Elisuperfici
- Navetta del mare

##### Nodi di interscambio modale.....(Prov. Regionale - Comune - Ente porto)

- Centri di interscambio modale
- Tourist gate

### SISTEMA DELLE ATTREZZATURE E DEI SERVIZI: AZIONI DI RIEQUILIBRIO E DI POTENZIAMENTO

- Servizi dell'offerta territoriale
- Servizi dell'offerta territoriale
- Poli specialistici
- Parco tematico di Floriopoli
- Porta del Parco
- Polo tecnologico e incubatore di imprese
- Nuovi edifici per l'istruzione superiore
- IPS Industria ed Artigianato
- IPS Servizi alberghieri e Ristorazione
- IT Geometri
- IT Industriale
- Liceo Linguistico
- Liceo Scientifico

### SISTEMA DELLE ATTIVITA' PRODUTTIVE: AZIONI DI POTENZIAMENTO E SPECIALIZZAZIONE

- Aree industriali ASI ed aree produttive artigianali
- Grandi strutture di vendita
- Impianti per la produzione di energia da fonti rinnovabili

### SISTEMA RESIDENZIALE: OFFERTA DI CITTA' E RIQUALIFICAZIONE URBANA

- Azioni di valorizzazione dei centri storici: grado di protezione IPCE 1° 1°-2° 2° 2°-3° 3°

### SISTEMA NATURALISTICO - AMBIENTALE

#### Rete ecologica provinciale

- Aree della rete ecologica provinciale

#### Sistema integrato dei parchi

- Parchi territoriali
- Parchi urbani e suburbani
- Parchi archeologici

#### Sistema agricolo ambientale

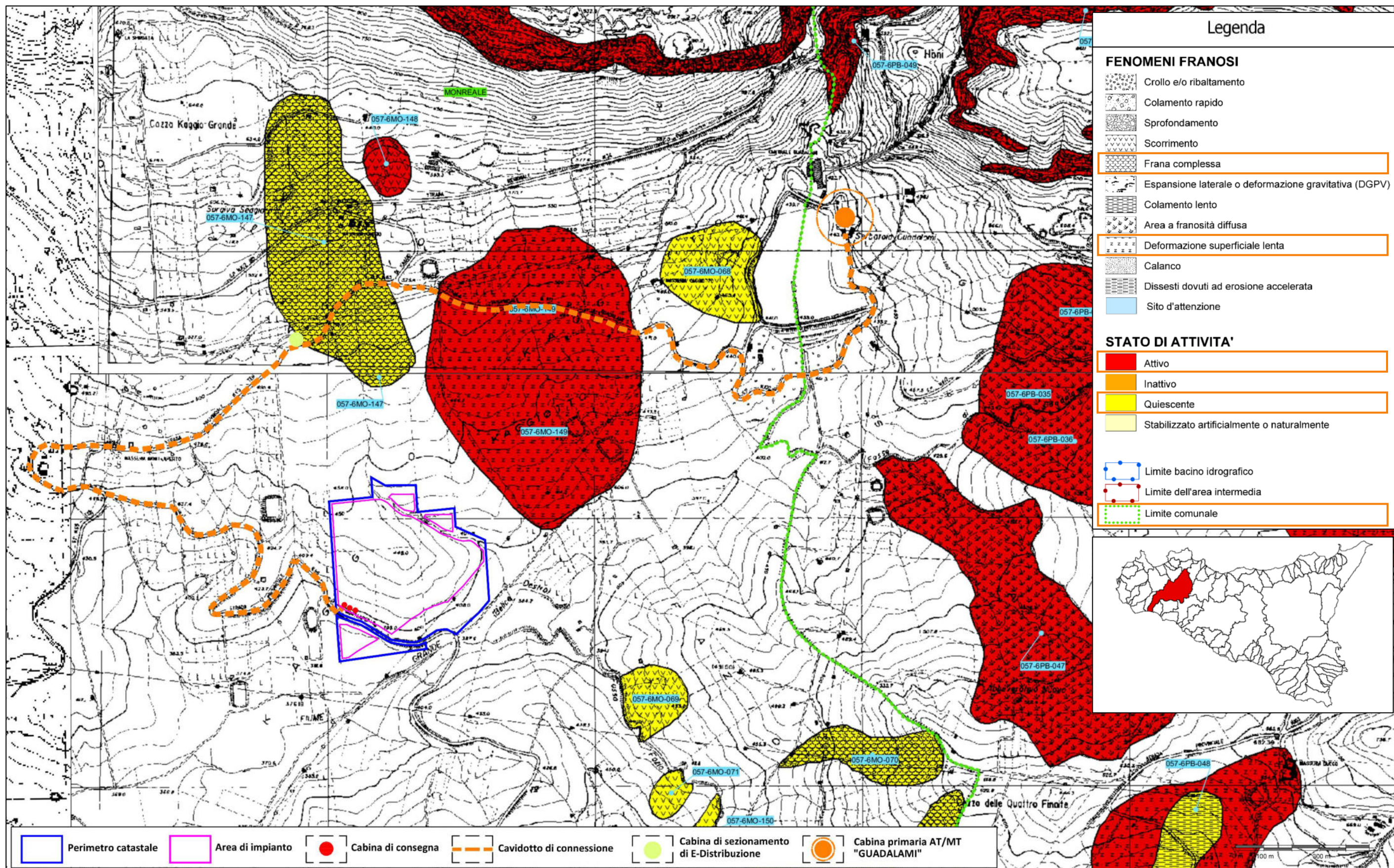
- Aree della produzione vinicola DOC. Via del vino
- Aree della produzione agrumicola
- Azioni di individuazione e messa a sistema dell'ambito della produzione olearia
- Azioni di individuazione e messa a sistema dell'ambito della produzione cerealicola
- Interventi di risanamento delle coste e del paesaggio

#### INFRASTRUTTURE ESISTENTI

- Autostrade
- Svincoli autostradali
- Strade comunali
- Strade Provinciali
- Strade Statali

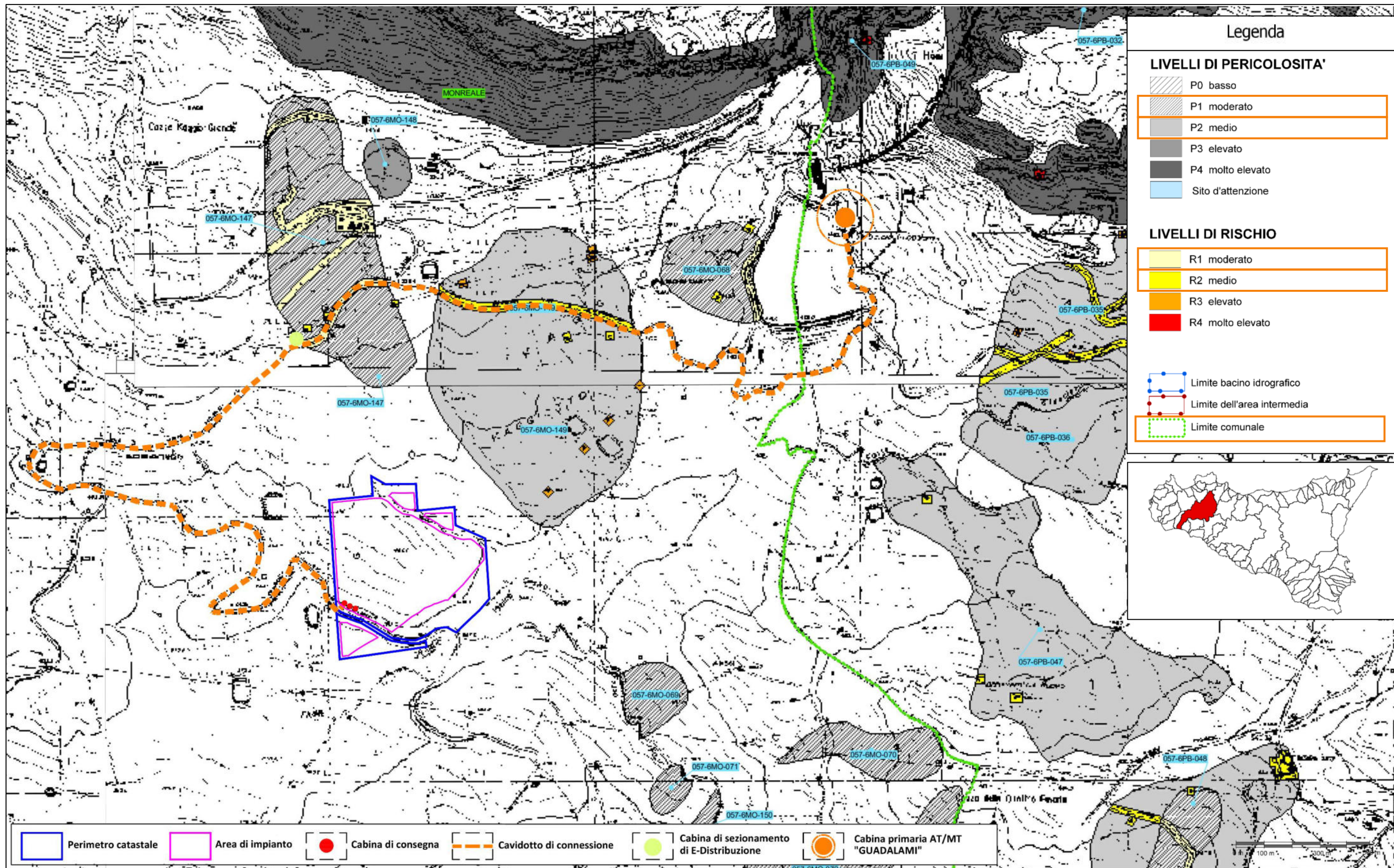


Piano Stralcio per l'Assetto Idrogeologico | PAI – Carta dei dissesti | Tavole 03, 07 e 08 (057)



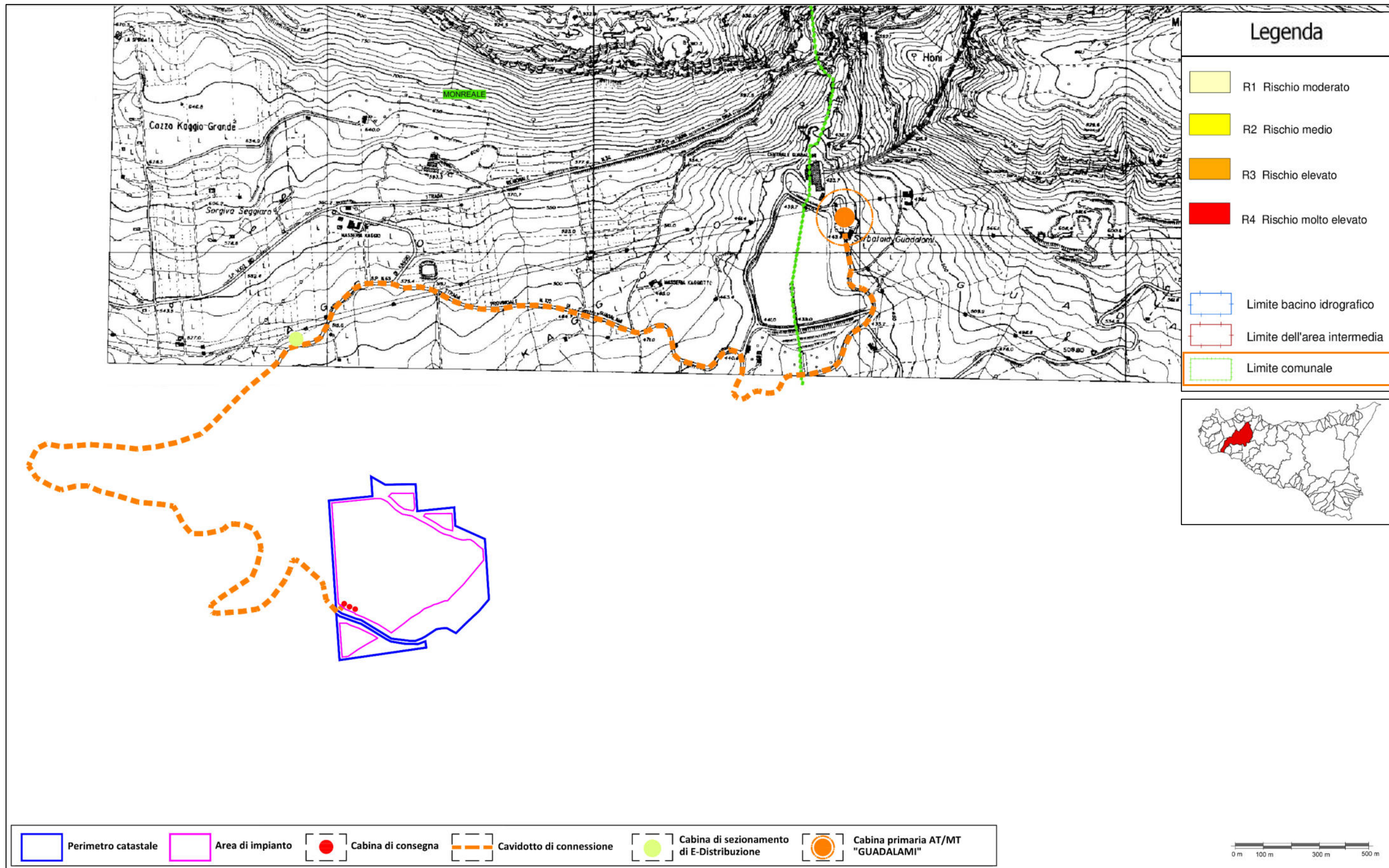
Fonte cartografica: [www.sitr.regione.sicilia.it/pai/bac057-belice.htm](http://www.sitr.regione.sicilia.it/pai/bac057-belice.htm)

Piano Stralcio per l'Assetto Idrogeologico | PAI – Carta della pericolosità e del rischio geomorfologico | Tavole 03, 07 e 08 (057)



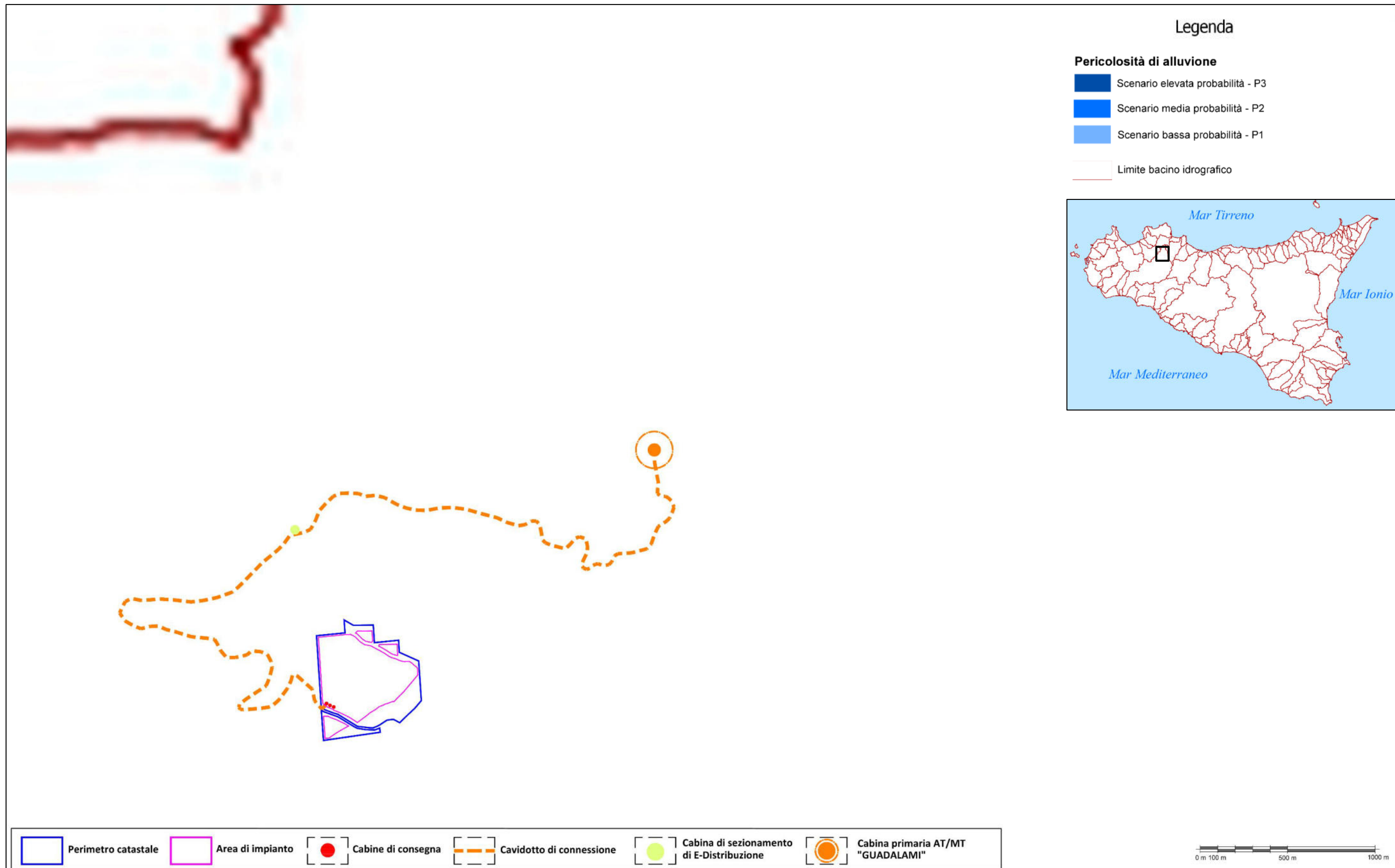
Fonte cartografica: [www.sitr.regione.sicilia.it/pai/bac057-belice.htm](http://www.sitr.regione.sicilia.it/pai/bac057-belice.htm)

Piano Stralcio per l'Assetto Idrogeologico | PAI – Carta del rischio idraulico per fenomeni di esondazione | Tavola 03 (057)



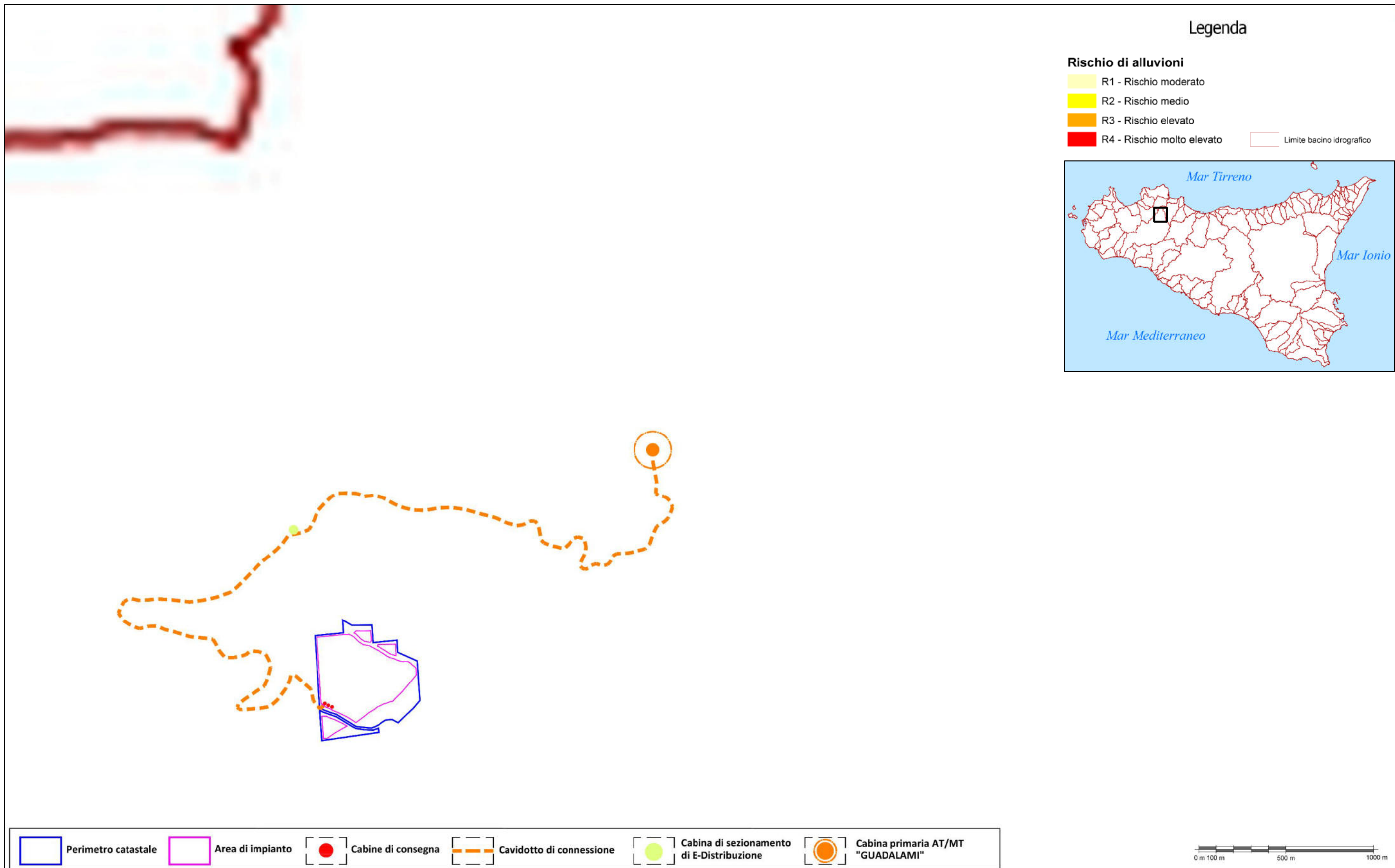
Fonte cartografica: [www.sitr.regione.sicilia.it/pai/bac057-belice.htm](http://www.sitr.regione.sicilia.it/pai/bac057-belice.htm)

Piano Gestione Rischio Alluvioni | PGRA – Mappa di pericolosità | Tavola AdBD – FHRM HPH, MPH, LPH



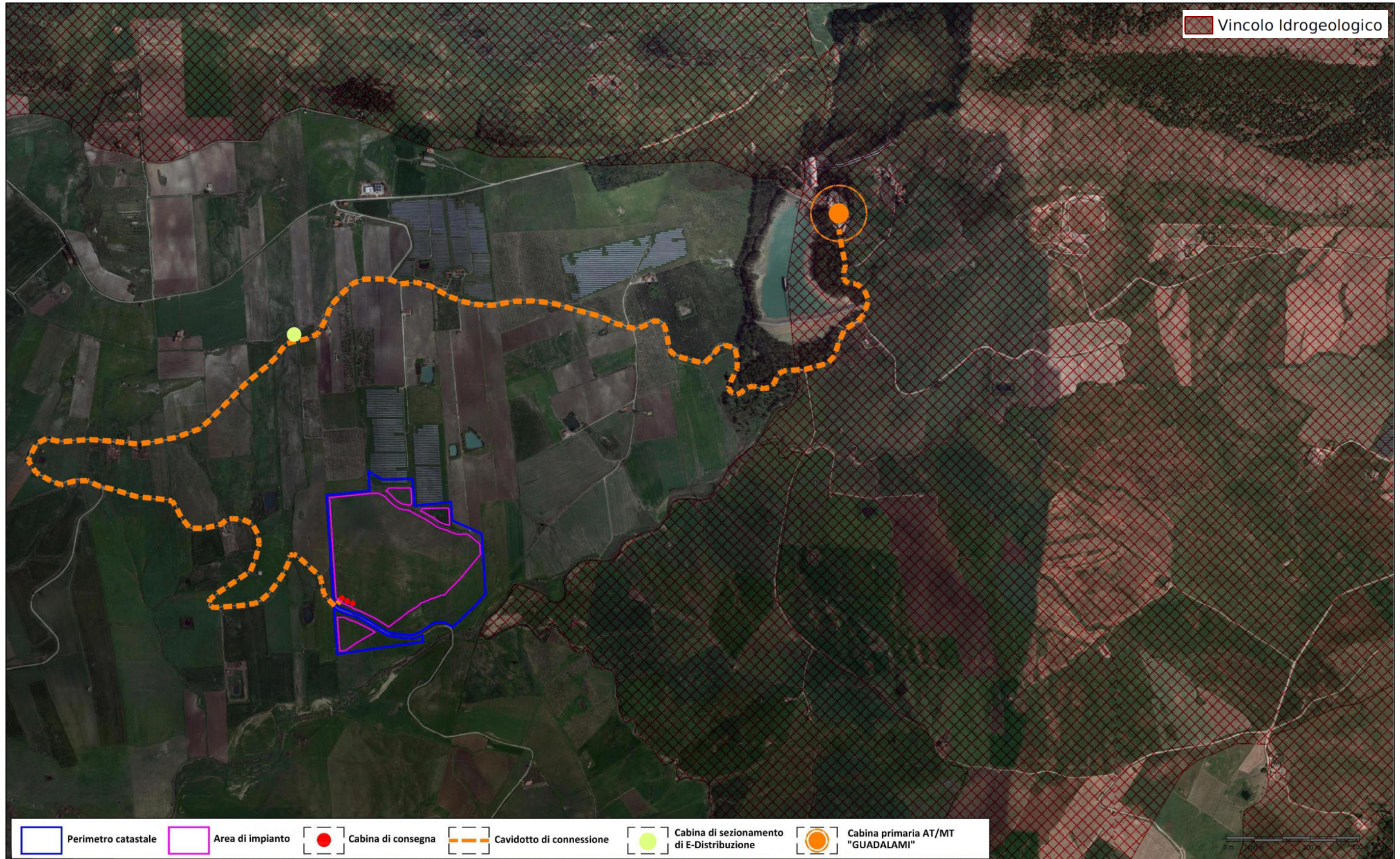
Fonte cartografica: [www.regione.sicilia.it/istituzioni/regione/strutture-regionali/presidenza-regione/autorita-bacino-distretto-idrografico-sicilia/piano-gestione-rischio-alluvione-iideg-ciclo-2021-2027](http://www.regione.sicilia.it/istituzioni/regione/strutture-regionali/presidenza-regione/autorita-bacino-distretto-idrografico-sicilia/piano-gestione-rischio-alluvione-iideg-ciclo-2021-2027)

Piano Gestione Rischio Alluvioni | PGRA – Mappa del rischio | Tavola AdBD – FHRM ClassRisk



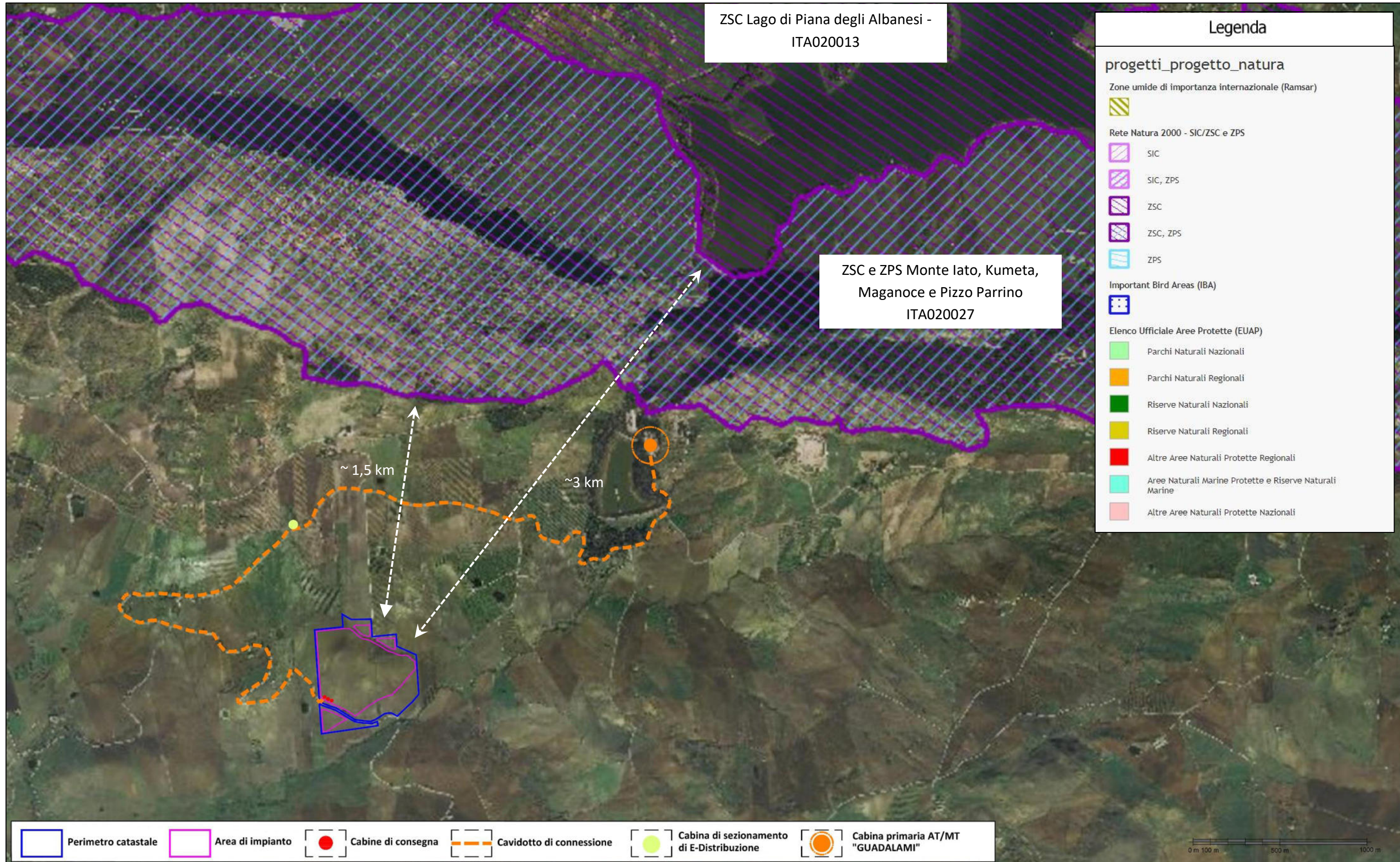
Fonte cartografica: [www.regione.sicilia.it/istituzioni/regione/strutture-regionali/presidenza-regione/autorita-bacino-distretto-idrografico-sicilia/piano-gestione-rischio-alluvione-iideg-ciclo-2021-2027](http://www.regione.sicilia.it/istituzioni/regione/strutture-regionali/presidenza-regione/autorita-bacino-distretto-idrografico-sicilia/piano-gestione-rischio-alluvione-iideg-ciclo-2021-2027)

Aree sottoposte a vincolo idrogeologico | Regio Decreto n. 3267/1923 | SITR Regione Sicilia



Fonte cartografica: [www.sitr.regione.sicilia.it/geoportale/it/Home/SearchService](http://www.sitr.regione.sicilia.it/geoportale/it/Home/SearchService)

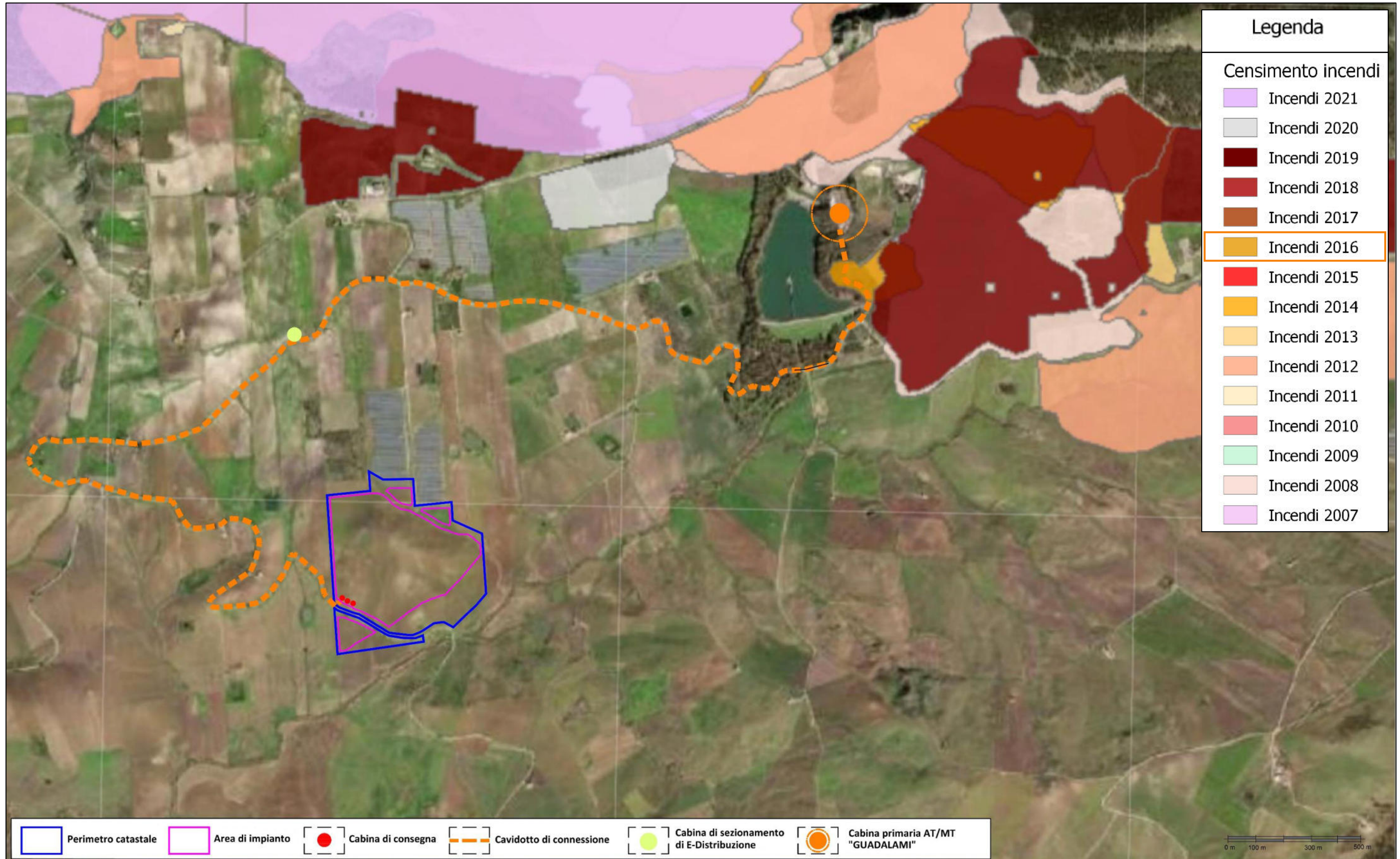
Aree naturali protette | Cartografie Rete Natura 2000 e Aree protette "Progetto Natura" (MINAMBIENTE)



Fonte cartografica: [www.minambiente.it/pagina/cartografie-rete-natura-2000-e-aree-protette-progetto-natura](http://www.minambiente.it/pagina/cartografie-rete-natura-2000-e-aree-protette-progetto-natura)

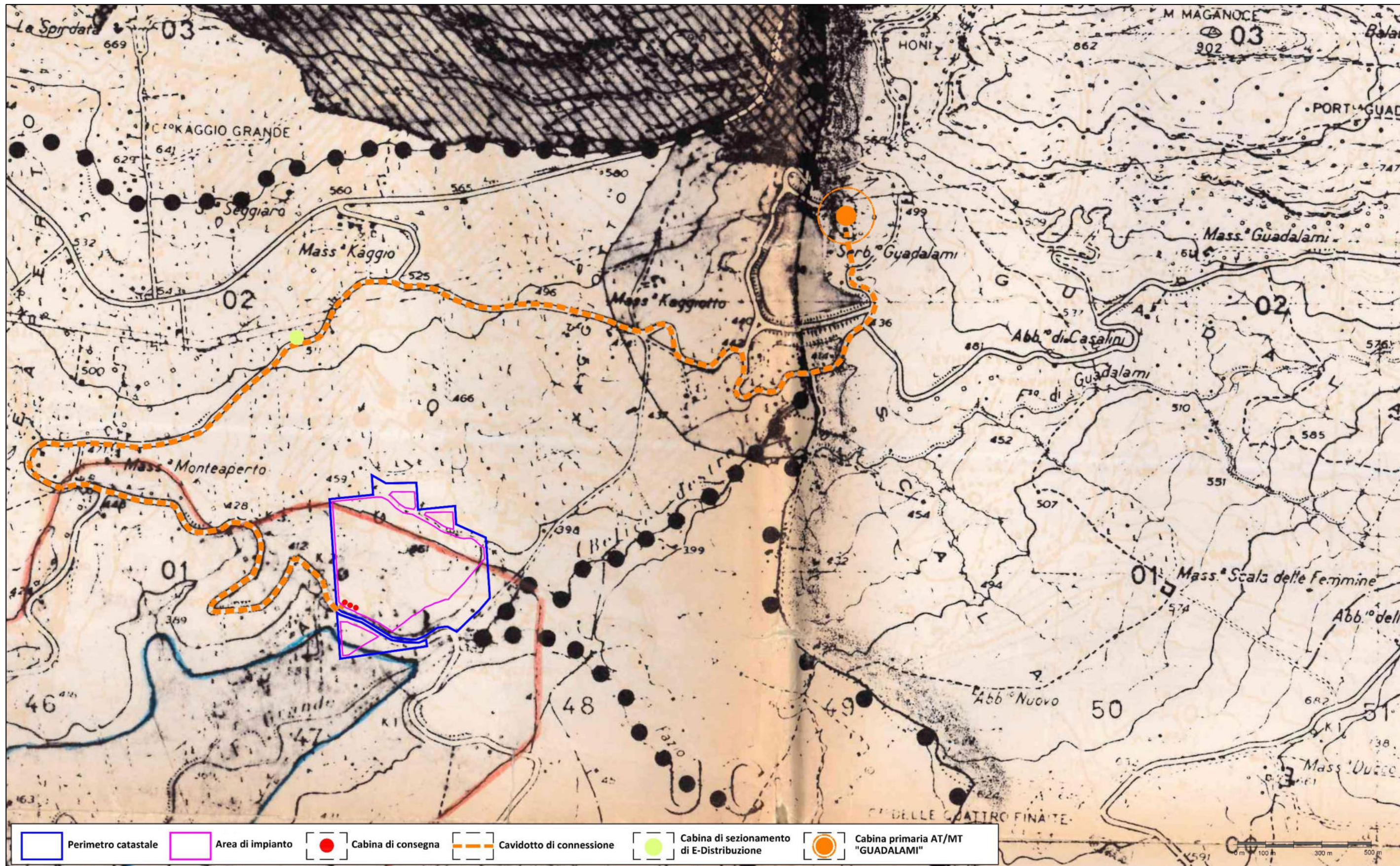


Aree percorse dal fuoco | SIF – Sistema Informativo Forestale



Fonte cartografica: [sif.regione.sicilia.it/ilportale/-/cartografiadigitale-del-territorio](http://sif.regione.sicilia.it/ilportale/-/cartografiadigitale-del-territorio)

Piano Regolatore Generale – Comune di Monreale | PRG



















Fonte cartografica: ufficio tecnico | Comune di Monreale

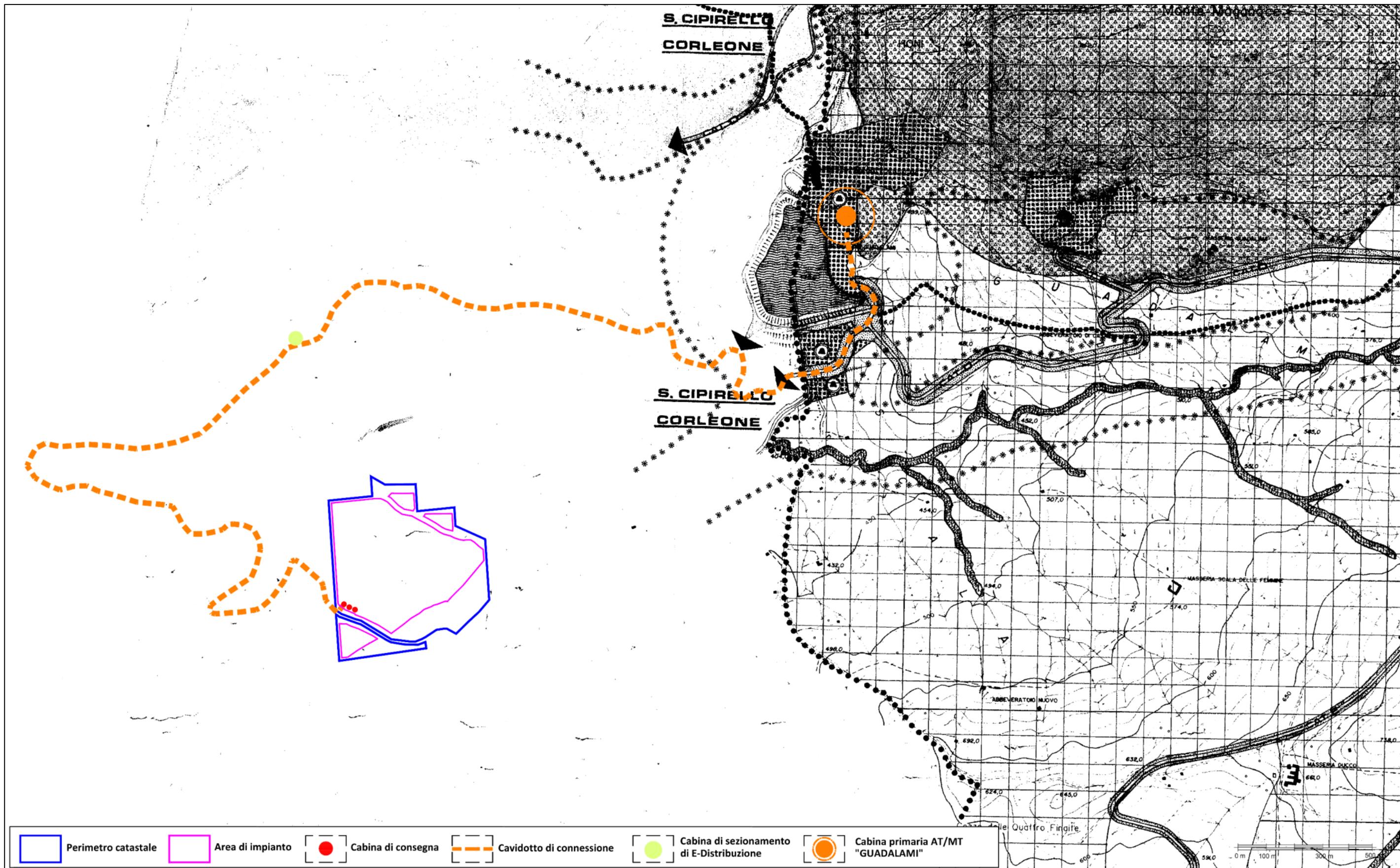
**Legenda**

**Vincoli ed interventi preesistenti**

**Prescrizioni e vincoli P.R.G.C.**

<p> LIMITE DEL VINCOLO PAESAGGISTICO</p> <p> LIMITE DEL VINCOLO IDROGEOLOGICO</p> <p> TERRITORIO SOGGETTO A SISTEMAZIONE IDRAULICO-FORESTALE ED IDRAULICO-AGRARIA</p> <p> LAGHI ARTIFICIALI</p> <p> COMPRESORI IRRIGUI</p> <p> SUPERSTRADA DI SCORRIMENTO PALERMO-SCIACCA E TANGENZIALE DI PALERMO</p>	<p> TRONCHI STRADALI IN PROGETTO</p> <p> BOSCHI ESISTENTI VINCOLATI E DI COMPLETAMENTO</p> <p> TERRENI VINCOLATI A RIMBOSCHIMENTO</p> <p> AREE SOGGETTE A VINCOLO ECOLOGICO</p> <p> AREE SOGGETTE A VINCOLO DI TUTELA NATURALISTICA ED AMBIENTALE</p> <p> TERRENI AGRICOLI IN CUI E' AMMESSA L'EDIFICAZIONE PER SOLI SCOPI DI CONDUZIONE AGRICOLA</p> <p> TERRENI AGRICOLI AD ALTA PRODUTTIVITA' VINCOLATI</p> <p> ZONE SUSCETTIBILI DI UTILIZZAZIONE A SCOPO RESIDENZIALE-TURISTICO</p> <p> NUCLEI FRAZIONALI MAGGIORI SOGGETTI ALLE PRESCRIZIONI DI CUI ALL'ART. 19 DELLE N. 4. A.</p> <p> NUCLEI FRAZIONALI MINORI SOGGETTI ALLE PRESCRIZIONI DI CUI ALL'ART. 9 DELLE N. 4. A.</p>
----------------------------------------------------------------------------------------------------------------------------------------------------------------------------------------------------------------------------------------------------------------------------------------------------------------------------------------------------------------------------------------------------------------------------------------------------------------------------------------------------------------------------------------------------------------------------------------------------------------------------------------------------------------------------------------------------------------------------------------------------------------------------------------------------------------	----------------------------------------------------------------------------------------------------------------------------------------------------------------------------------------------------------------------------------------------------------------------------------------------------------------------------------------------------------------------------------------------------------------------------------------------------------------------------------------------------------------------------------------------------------------------------------------------------------------------------------------------------------------------------------------------------------------------------------------------------------------------------------------------------------------------------------------------------------------------------------------------------------------------------------------------------------------------------------------------------------------------------------------------------------------------------------------------------------------------------------------------------------------------------------------------------------------------------------------------------------------------------------------------------------------------------------------------------------------------------------------------------------------------------------------------------------------------------------------------------------------------------------------------------------------

Piano Regolatore Generale – Comune di Piana degli Albanesi | PRG – Destinazioni d'uso del territorio comunale | Tavola P2 B




Fonte cartografica: [www.comune.polizzi.pa.it/per-il-cittadino/piano-regolatore-generale](http://www.comune.polizzi.pa.it/per-il-cittadino/piano-regolatore-generale)

Legenda

1. ZONE PUBBLICHE E DI INTERESSE GENERALE

1.1. - Zone destinate alla viabilità

- 1.1.1. - strade carrabili primarie
- 1.1.2. - strade carrabili secondarie
- 1.1.3. - strade carrabili locali
- 1.1.4. - strade carrabili interne
  - 1.1.4.1. - esistenti
  - 1.1.4.2. - di progetto



1.1.5. - strade e zone pedonali



1.2. - Parcheggi pubblici



1.3. - Aree di rispetto



1.4. - Zone a verde pubblico

1.4.1. - di interesse locale



1.4.2. - di interesse generale (Z.I.D. "G")



1.5. - Zone per attrezzature urbane di interesse locale

1.5.1. - per l'istruzione dell'obbligo



1.5.2. - per attrezzature culturali



1.5.3. - sportive



1.6. - Zone per attrezzature ed impianti di interesse generale (Z.I.D. "F")

1.6.1. - culturali, religiosi, sportive ed assistenziali



1.6.2. - per attrezzature ed impianti sportivi e ricreativi



1.6.3. - per attrezzature ed impianti tecnico-industriali



1.6.4. - per attrezzature e impianti turistico-alberghieri



2.2. - Zone omogenee di completamento

2.2.1. - Z.T.O. "B"



2.2. - Limite zone omogenee "A" e "B" normate da Piano Regolatore Particolareggiato (P.R.P.) esecutivo



2.4. - Zone normate da Piani Regolatori Particolareggiati (P.R.P.) esecutivi e confermati

2.4.1. - individuazione dei singoli P.R.P.

2.4.1.1. - P.R.P.



2.4.1.2. - P.R.P.



2.4.1.3. - P.R.P.



2.5. - Zone normate da Programmi Costruttivi per la realizzazione della edilizia residenziale pubblica

2.5.1. - individuazione dei singoli Programmi Costruttivi

2.5.1.1. - Cooperativa Matteotti (1° e 2° interventi)



2.5.1.2. - S.A.C.P.



2.5.1.3. - Cooperativa Pietro Nenni



2.5.1.4. - Cooperativa A. De Gasperi



2.6. - Zone normate da Piani di lottizzazione convenzionati esecutivi

26 - Z.I.D. APPROVATI CON VISUALIZIAI SUL P.R. APPROVATO



27 - Z.I.D. approvati e esecutivi



27 - Z.I.D. "G"



2.8. - Zone normate da "Prescrizioni Esecutive"

2.8.1. - riservate alla edilizia pubblica



28 - Z.I.D. Programma costruttivo P.C. 1970



2.8.2. - riservate alla edilizia di iniziativa privata



1.7. - Spazi funzionali relativi alle attrezzature ed impianti di cui ai punti 1.4.1, 1.5.1 ed 1.6.

- giardini pubblici

- verde pubblico attrezzato

- parchi giochi

- asili nido

- scuole materne

- scuole elementari

- scuole medie

- scuole superiori

- centri amministrativi

- uffici comunali

- uffici pubblici

- centri commerciali

- centri per il tempo libero

- centri sportivi

- centri servizi sociali e privazione

- biblioteche comunali

- centri ricreazione all'aperto

- attrezzature sportive per la cultura

- istituti religiosi

- area di riposo per anziani

- verde di riserva

- poliambulatorio-consulenza rurale

- ambulatorio socio-sanitario

- centro sanitario polivalente

- centro medico di consultazione e diagnostica

- scuola per il calcio e la pratica sportiva della leggenda

- centro polivalente

- sala cinema

- sala cinema gratuita

- uffici giudiziari (tribunali)

- caserma carabinieri

- caserma carabinieri

- caserma carabinieri

- caserma carabinieri

- caserma carabinieri

- caserma carabinieri

- caserma carabinieri

- caserma carabinieri

- caserma carabinieri

- caserma carabinieri

- caserma carabinieri

ZONA A PRIVILEGI DI DESTINAZIONE FUNZIONALE (L. 489/1976)

ZONA A PRIVILEGI DI DESTINAZIONE FUNZIONALE (L. 489/1976)

esistono

di progetto

di progetto

di progetto

di progetto

di progetto

di progetto

di progetto

di progetto

di progetto

di progetto

di progetto

di progetto

di progetto

di progetto

di progetto

di progetto

di progetto

di progetto

di progetto

di progetto

di progetto

di progetto

di progetto

di progetto

di progetto

di progetto

di progetto

di progetto

di progetto

di progetto

di progetto

di progetto

di progetto

di progetto

di progetto

di progetto

di progetto

di progetto

di progetto

di progetto

di progetto

di progetto

di progetto

di progetto

2.9. - Zone residenziali stagionali

2.9.1. - già normate da Piani di lottizzazione convenzionati esecutivi



2.9.2. - Z.I.D. "C2"



2.9.3. - Z.I.D. "C3"



3. - ZONE PRODUTTIVE

3.1. - Riservate alle attività artigianali e normate da Piano per gli Insediamenti Produttivi (P.I.P.) esecutivo e confermati



3.2. - Per insediamenti industriali normate da "Prescrizioni Esecutive"



3.3. - Insediamenti tecnico-commerciali, industriali, artigianali, esistenti e di completamento (Z.I.D. "D")



3.4. - Agrarile (Z.I.D. "E")



4. - ZONE A VINCOLO SPECIALE E PRESCRIZIONI PARTICOLARI

4.1. - Aree di protezione della costituzione Riserva Naturale Orientata "SERRA DELLA PIZZUOLA"



4.2. - Rimboscimenti ed aree boschive



4.3. - Superfici boschive nella costituzione di massima riserva



4.4. - Zone a vocazione agro-pastorale, zootecnica e di attività artigianali



4.5. - Zone destinate alla realizzazione di "temale di grande"



4.6. - Aree protette da vincolo a tutela tecnologico ex art. 1, R.D. 40/12/1923, n. 1747



4.7. - Zone a vincolo paesaggistico



4.8. - Aree vincolate ai sensi della legge n. 1495/1946 per effetto dell'art. 1, legge n. 40/1985



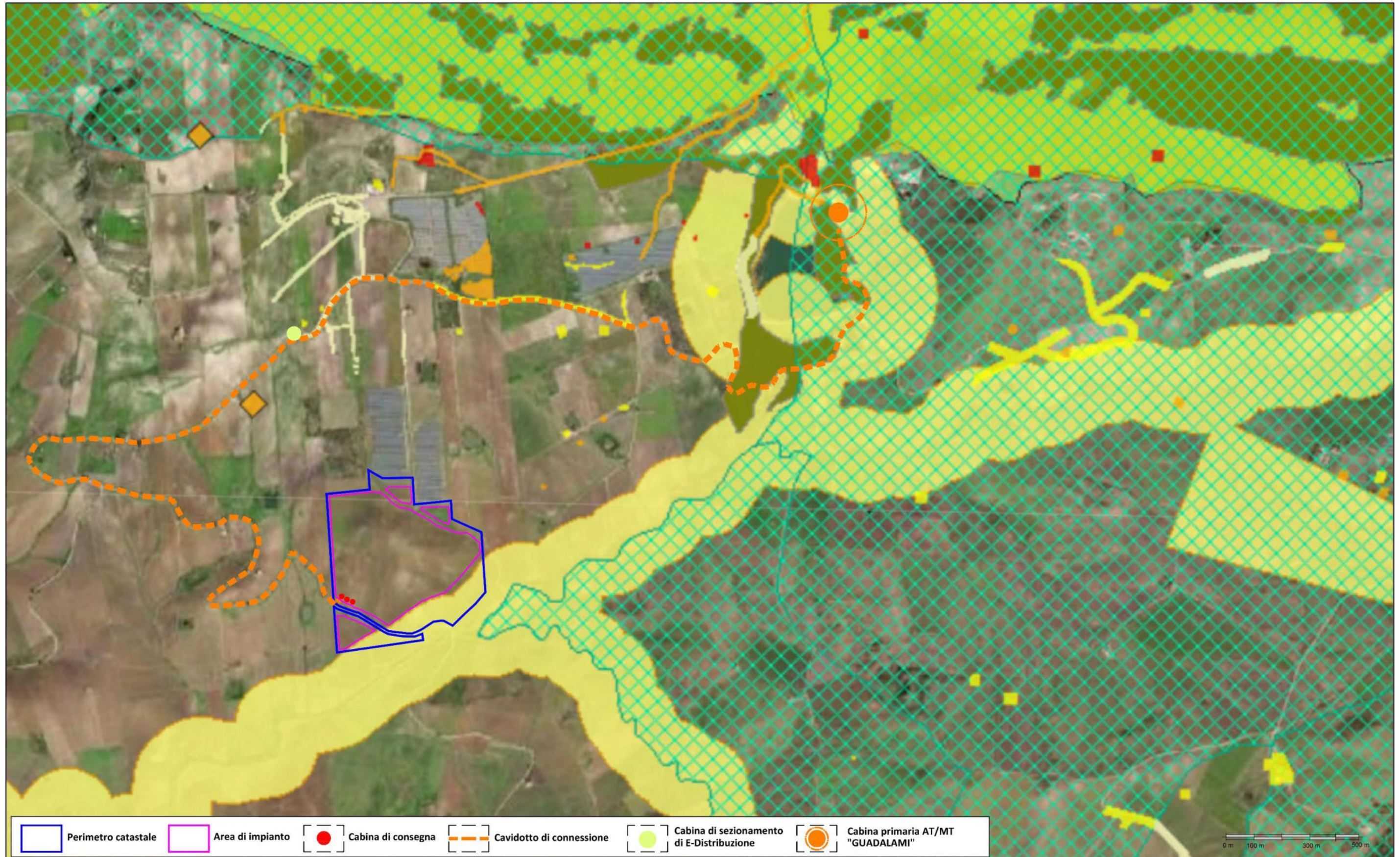
4.9.1. - ex lettere d) ed e), comma 1, art. 15, legge reg. n. 78/1976



4.9.2. - ex art. 45, comma 1, legge reg. n. 27/1986



Carta unica dei criteri generali di localizzazione degli impianti eolici | Decreto Presidenziale 26/2017 | SITR Regione Sicilia



 Perimetro catastale	 Area di impianto	 Cabina di consegna	 Cavidotto di connessione	 Cabina di sezionamento di E-Distribuzione	 Cabina primaria AT/MT "GUADALAMI"
---------------------------------------------------------------------------------------------------------	------------------------------------------------------------------------------------------------------	--------------------------------------------------------------------------------------------------------	---------------------------------------------------------------------------------------------------------------	---------------------------------------------------------------------------------------------------------------------------------	-------------------------------------------------------------------------------------------------------------------------



Fonte cartografica: [www.sitr.regione.sicilia.it/portal/apps/webappviewer/index.html?id=59c4ba6a44ed445a92c20189fcec6320](http://www.sitr.regione.sicilia.it/portal/apps/webappviewer/index.html?id=59c4ba6a44ed445a92c20189fcec6320)

## Legenda

### Siti Archeologici non esaustivi

Siti\_Archeologici



### Catalogo Geositi

Geositi

- Internazionale
- Nazionale
- Regionale
- Locale

### PAI Geomorfologia Rischio

Rischio geomorfologico

- 1
- 2
- 3
- 4

### Vincolo Idrogeologico

Vincolo Idrogeologico



### Parchi Archeologici

parchi\_archeologici

- A
- A2
- B
- B1
- B2
- B3
- C
- D
- Demanio
- E

### Carta forestale D. Lgs. 227/01

Carta forestale DLgs 227/01



### Carta forestale LR 16\_96

Carta forestale LR 16/96



### Rete Natura 2000 (SIC-ZSC e ZPS) Siciliana

SIC



ZSC



ZPS



ZSC/ZPS



SIC/ZPS



### Parchi Riserve Aree marine

Parchi Regionali

- Zona A
- Zona B
- Zona C
- Zona D

Parchi Nazionali

- Zona 1
- Zona 2
- Zona 3

Riserve Regionali

- A
- A marina
- B
- B1
- B2
- N.C.

Aree Marine



Area marina Capo Milazzo



### Rete ecologica siciliana

Capoluoghi di provincia

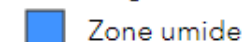


Nodi RES



Pietre da guado (Stepping stones)

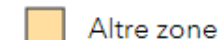
Pietre da guado - Zone umide



Pietre da guado - Zone umide da riqualificare



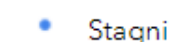
Pietre da guado - Altre zone



Pietre da guado - Altre zone da riqualificare

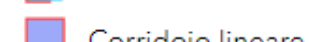
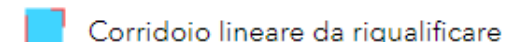


Pietre da guado - Stagni

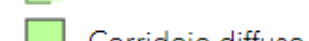
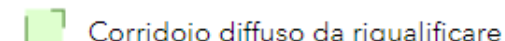


Aree di collegamento (corridoi ecologici)

Corridoi lineari



Corridoi diffusi



Zone cuscinetto (Buffer zones)



### Piano Paesaggistico Catania Beni paesaggistici

paesaggi locali



Vincoli Archeologici art.10 D.lgs. 42/04



vulcano - art.142, lett. I, D.lgs.42/04



### Beni paesaggistici D.Lgs. 42/04

beni paesaggistici D.Lgs. 42/04



### Zone umide di importanza internazionale (Ramsar)

Zone umide di importanza internazionale (Ramsar)



### IBA Important Birds Area

IBA - Aree importanti per avifauna

