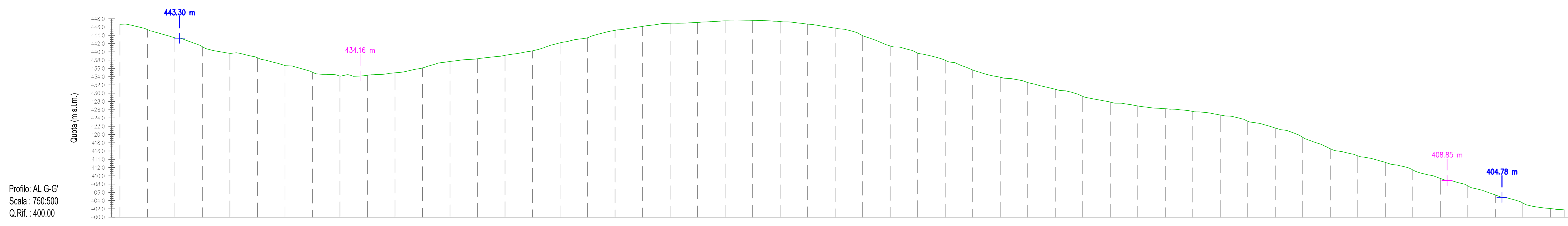
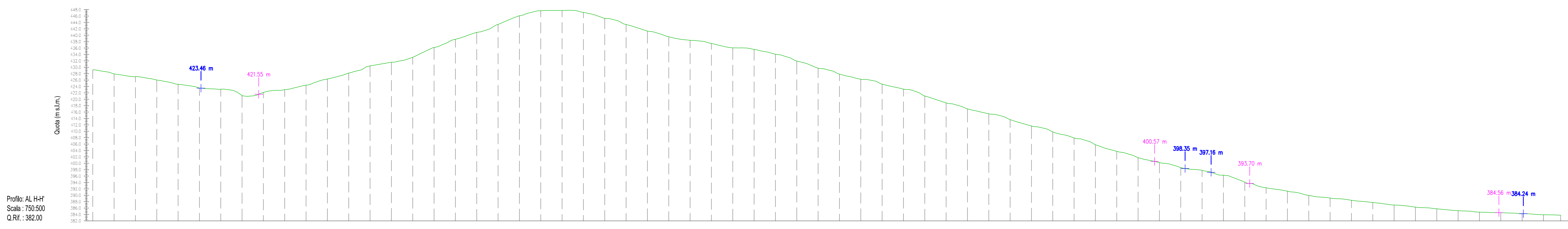


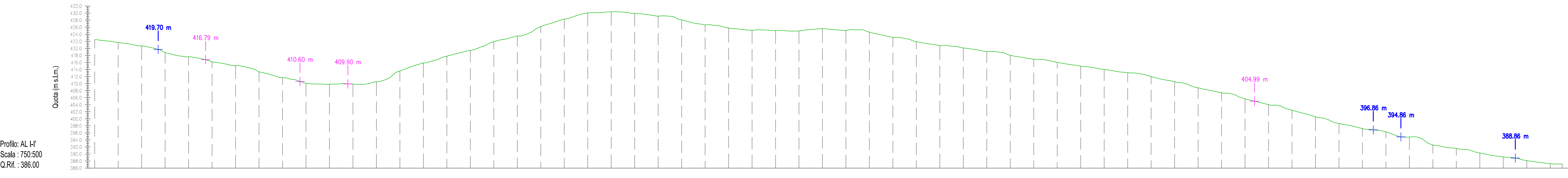
NUMERO SEZIONE	1	2	3	4	5	6	7	8	9	10	11	12	13	14	15	16	17	18	19	20
DISTANZE PROGRESSIVE	0+000	0+010	0+020	0+030	0+040	0+050	0+060	0+070	0+080	0+090	0+100	0+110	0+120	0+130	0+140	0+150	0+160	0+170	0+180	0+190
QUOTE TERRENO	452.36	453.12	453.80	453.81	453.71	453.79	453.48	453.43	452.85	452.42	451.60	450.96	449.87	448.97	447.44	446.38	444.71	443.54	441.98	440.80



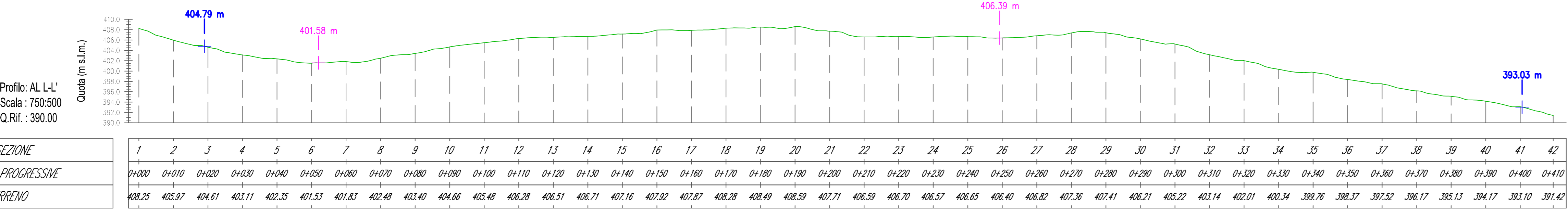
NUMERO SEZIONE	1	2	3	4	5	6	7	8	9	10	11	12	13	14	15	16	17	18	19	20	21	22	23	24	25	26	27	28	29	30	31	32	33	34	35	36	37	38	39	40	41	42	43	44	45	46	47	48	49	50	51	52	53	54	
DISTANZE PROGRESSIVE	0+000	0+010	0+020	0+030	0+040	0+050	0+060	0+070	0+080	0+090	0+100	0+110	0+120	0+130	0+140	0+150	0+160	0+170	0+180	0+190	0+200	0+210	0+220	0+230	0+240	0+250	0+260	0+270	0+280	0+290	0+300	0+310	0+320	0+330	0+340	0+350	0+360	0+370	0+380	0+390	0+400	0+410	0+420	0+430	0+440	0+450	0+460	0+470	0+480	0+490	0+500	0+510	0+520	0+530	0+540
QUOTE TERRENO	446.67	445.38	443.38	441.22	439.64	438.56	436.70	435.07	434.16	432.94	434.34	434.83	436.10	437.67	438.32	439.16	440.25	440.16	441.40	442.10	443.16	444.00	444.75	445.27	445.33	446.70	445.74	443.91	441.43	439.69	437.96	435.61	433.86	432.57	430.56	429.22	427.84	426.30	424.74	423.21	421.58	419.31	416.56	414.82	413.25	411.42	409.36	407.56	405.36	403.41	402.00	400.71			



NUMERO SEZIONE	1	2	3	4	5	6	7	8	9	10	11	12	13	14	15	16	17	18	19	20	21	22	23	24	25	26	27	28	29	30	31	32	33	34	35	36	37	38	39	40	41	42	43	44	45	46	47	48	49	50	51	52	53	54	55	56	57	58	59	60	61	62	63	64	65	66	67	68	69	70	
DISTANZE PROGRESSIVE	0+000	0+010	0+020	0+030	0+040	0+050	0+060	0+070	0+080	0+090	0+100	0+110	0+120	0+130	0+140	0+150	0+160	0+170	0+180	0+190	0+200	0+210	0+220	0+230	0+240	0+250	0+260	0+270	0+280	0+290	0+300	0+310	0+320	0+330	0+340	0+350	0+360	0+370	0+380	0+390	0+400	0+410	0+420	0+430	0+440	0+450	0+460	0+470	0+480	0+490	0+500	0+510	0+520	0+530	0+540	0+550	0+560	0+570	0+580	0+590	0+600	0+610	0+620	0+630	0+640	0+650	0+660	0+670	0+680	0+690	0+700
QUOTE TERRENO	429.16	427.80	427.06	426.01	424.68	423.52	423.13	421.16	422.13	422.99	424.41	426.33	428.17	430.41	431.55	433.12	436.17	439.74	440.90	443.39	446.09	447.69	447.75	447.15	445.27	443.36	441.29	439.51	438.41	437.42	436.05	435.59	434.06	431.94	429.71	427.87	426.26	424.73	423.17	421.02	418.96	416.98	415.45	413.62	411.64	409.78	407.91	405.79	403.72	401.71	400.20	398.64	397.78	396.26	394.08	392.33	391.27	389.94	389.13	388.43	387.74	386.95	386.28	385.76	385.18	384.72	384.54	384.25	383.80	383.75	



NUMERO SEZIONE	1	2	3	4	5	6	7	8	9	10	11	12	13	14	15	16	17	18	19	20	21	22	23	24	25	26	27	28	29	30	31	32	33	34	35	36	37	38	39	40	41	42	43	44	45	46	47	48	49	50	51	52	53	54	55	56	57	58	59	60	61	62	63	64	
DISTANZE PROGRESSIVE	0+000	0+010	0+020	0+030	0+040	0+050	0+060	0+070	0+080	0+090	0+100	0+110	0+120	0+130	0+140	0+150	0+160	0+170	0+180	0+190	0+200	0+210	0+220	0+230	0+240	0+250	0+260	0+270	0+280	0+290	0+300	0+310	0+320	0+330	0+340	0+350	0+360	0+370	0+380	0+390	0+400	0+410	0+420	0+430	0+440	0+450	0+460	0+470	0+480	0+490	0+500	0+510	0+520	0+530	0+540	0+550	0+560	0+570	0+580	0+590	0+600	0+610	0+620	0+630	0+640
QUOTE TERRENO	422.45	421.63	420.67	418.80	417.59	416.14	415.09	413.31	411.67	410.10	409.82	409.86	410.50	413.57	415.83	417.79	419.43	421.90	423.49	426.16	428.30	430.06	430.36	429.92	429.14	428.06	426.67	425.77	425.11	425.05	424.94	425.57	425.09	424.60	423.11	421.88	420.79	420.12	419.09	418.03	416.90	416.00	414.95	413.99	413.08	411.97	410.51	408.79	407.40	405.66	404.00	402.45	400.56	398.66	397.23	396.33	394.84	392.58	391.57	390.31	389.18	388.14	387.28	387.14	



NUMERO SEZIONE	1	2	3	4	5	6	7	8	9	10	11	12	13	14	15	16	17	18	19	20	21	22	23	24	25	26	27	28	29	30	31	32	33	34	35	36	37	38	39	40	41	42		
DISTANZE PROGRESSIVE	0+000	0+010	0+020	0+030	0+040	0+050	0+060	0+070	0+080	0+090	0+100	0+110	0+120	0+130	0+140	0+150	0+160	0+170	0+180	0+190	0+200	0+210	0+220	0+230	0+240	0+250	0+260	0+270	0+280	0+290	0+300	0+310	0+320	0+330	0+340	0+350	0+360	0+370	0+380	0+390	0+400	0+410		
QUOTE TERRENO	408.25	406.97	404.61	403.11	402.35	401.53	401.83	402.48	403.40	404.66	405.48	406.28	406.51	406.71	407.16	407.92	407.87	408.28	408.49	408.59	408.59	407.71	406.59	406.70	406.57	406.65	406.40	406.82	407.36	407.41	406.21	405.22	403.14	402.01	400.34	399.76	398.37	397.52	396.17	395.13	394.17	393.10	392.10	391.42

LEGENDA
 + Area di impianto
 + Confine catastale

Regione Siciliana
 Città Metropolitana di Palermo
 Comune di Monreale
 Comune di Piana degli Albanesi

Progetto: **FLYNIS PV 22 S.r.l.**
 Via Stabia, 10 - 30123 Milano - Italy
 per: flynis22@regemmi.it

Progetto Definitivo

Descrizione progetto:
REALIZZAZIONE IMPIANTO AGRIVOLTAICO "MONREALE"
 Potenza nominale complessiva = 14476,8 kWp

Site: **COMUNI DI MONREALE E PIANA DEGLI ALBANESI (PA)**

Titolo autorizzativo:

Profili topografici trasversali

Elaborato n.: **VA0662** Scala: **1:750**

Responsabile Coordinamento e revisione progetto: **dot. Edoardo Pio Iurato** TITOLI E FIRME:

Progetto: **dot. Ivan Bevilacqua** *Edoardo Pio Iurato* *Ivan Bevilacqua*

Collaboratori:

REV.	REDAZIONE:	CONTROLLATO:	APPROVAZIONE:	DATA:	FIRMA/TIMBRO:
00	dot. Ivan Bevilacqua	dot. Edoardo Pio Iurato	dot. Edoardo Pio Iurato	16/09/2022	
01					
02					<i>Andrea De Rosa</i>

FLYREN
 Flyren Development S.r.l.
 Lungo Po Nord 21 - 10123 Torino (TO)
 tel. 011 410025 - fax 011 410259
 email: info@flyren.it
 web: www.flyren.it
 C.F. n. 02064001010

NOTA: profili topografici derivati da modello digitale del terreno