NOTA:
Profili topografici derivati da modello digitale del terreno.

Profilo: K-K'
Scala : 1000:100
Q.Rif. : 32.00

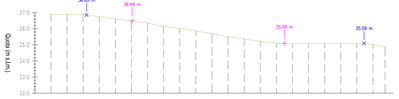

NUMERO SEZIONE	1	2	3	4	5	6	7	8	9	10	11	12	13	14	15	16	17	18	19	20	21	22
DISTANZE PROGRESSIVE	0+000	0+010	0+020	0+030	0+040	0+050	0+060	0+070	0+080	0+090	0+100	0+110	0+120	0+130	0+140	0+150	0+160	0+170	0+180	0+190	0+200	0+207
QUOTE TERRENO	36.68	36.69	36.68	36.75	36.61	36.50	36.25	36.17	36.01	35.96	35.70	35.51	35.38	35.23	35.13	35.07	35.08	35.09	35.09	35.01	34.87	34.87

Profilo: L-L'
Scala : 1000:100
Q.Rif. : 32.00

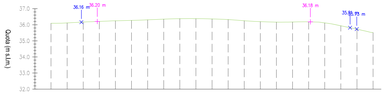

NUMERO SEZIONE	1	2	3	4	5	6	7	8	9	10	11	12	13	14	15	16	17	18	19	20	21
DISTANZE PROGRESSIVE	0+000	0+010	0+020	0+030	0+040	0+050	0+060	0+070	0+080	0+090	0+100	0+110	0+120	0+130	0+140	0+150	0+160	0+170	0+180	0+190	0+200
QUOTE TERRENO	36.09	36.11	36.17	36.21	36.25	36.27	36.30	36.35	36.39	36.36	36.36	36.32	36.25	36.19	36.16	36.17	36.18	36.11	35.94	35.73	35.52

Profilo: M-M'
Scala : 1000:100
Q.Rif. : 32.00

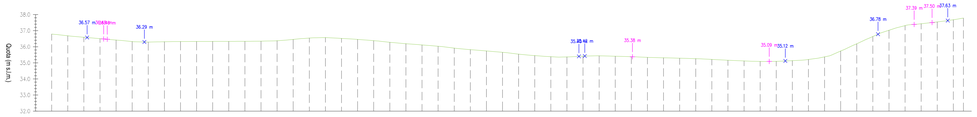

NUMERO SEZIONE	1	2	3	4	5	6	7	8	9	10	11	12	13	14	15	16	17	18	19	20	21	22	23	24	25	26	27	28	29	30	31	32	33	34	35	36	37	38	39	40	41	42	43	44	45	46	47	48	49	50	51	52	53	54	55	56	57	58
DISTANZE PROGRESSIVE	0+000	0+010	0+020	0+030	0+040	0+050	0+060	0+070	0+080	0+090	0+100	0+110	0+120	0+130	0+140	0+150	0+160	0+170	0+180	0+190	0+200	0+210	0+220	0+230	0+240	0+250	0+260	0+270	0+280	0+290	0+300	0+310	0+320	0+330	0+340	0+350	0+360	0+370	0+380	0+390	0+400	0+410	0+420	0+430	0+440	0+450	0+460	0+470	0+480	0+490	0+500	0+510	0+520	0+530	0+540	0+550	0+560	0+570
QUOTE TERRENO	36.78	36.68	36.59	36.50	36.42	36.32	36.29	36.31	36.33	36.33	36.33	36.34	36.35	36.37	36.45	36.54	36.57	36.52	36.45	36.39	36.28	36.19	36.11	35.91	35.82	35.74	35.65	35.54	35.48	35.38	35.37	35.42	35.44	35.41	35.38	35.34	35.31	35.29	35.28	35.21	35.16	35.12	35.09	35.09	35.14	35.21	35.23	35.12	35.18	36.63	37.02	37.31	37.43	37.54	37.68	37.79

Profilo: N-N'
Scala : 1000:100
Q.Rif. : 32.00

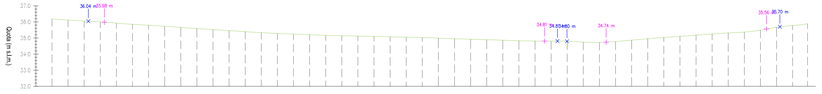

NUMERO SEZIONE	1	2	3	4	5	6	7	8	9	10	11	12	13	14	15	16	17	18	19	20	21	22	23	24	25	26	27	28	29	30	31	32	33	34	35	36	37	38	39	40	41	42	43	44	45	46	47	48
DISTANZE PROGRESSIVE	0+000	0+010	0+020	0+030	0+040	0+050	0+060	0+070	0+080	0+090	0+100	0+110	0+120	0+130	0+140	0+150	0+160	0+170	0+180	0+190	0+200	0+210	0+220	0+230	0+240	0+250	0+260	0+270	0+280	0+290	0+300	0+310	0+320	0+330	0+340	0+350	0+360	0+370	0+380	0+390	0+400	0+410	0+420	0+430	0+440	0+450	0+460	0+469
QUOTE TERRENO	36.18	36.11	36.06	36.00	35.93	35.85	35.79	35.73	35.66	35.59	35.52	35.46	35.40	35.33	35.29	35.24	35.20	35.17	35.14	35.12	35.10	35.07	35.05	35.03	34.99	34.95	34.91	34.89	34.86	34.83	34.81	34.81	34.80	34.79	34.78	34.67	34.66	35.03	35.10	35.18	35.25	35.32	35.37	35.49	35.66	35.77	35.89

Profilo: O-O'
Scala : 1000:100
Q.Rif. : 32.00

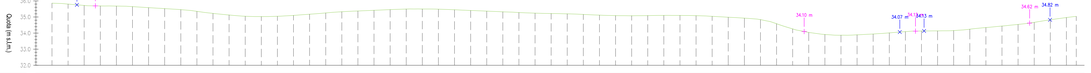

NUMERO SEZIONE	1	2	3	4	5	6	7	8	9	10	11	12	13	14	15	16	17	18	19	20	21	22	23	24	25	26	27	28	29	30	31	32	33	34	35	36	37	38	39	40	41	42	43	44	45	46	47	48	49	50	51	52	53	54	55	56	57	58	59	60	61	62	63	64	65
DISTANZE PROGRESSIVE	0+000	0+010	0+020	0+030	0+040	0+050	0+060	0+070	0+080	0+090	0+100	0+110	0+120	0+130	0+140	0+150	0+160	0+170	0+180	0+190	0+200	0+210	0+220	0+230	0+240	0+250	0+260	0+270	0+280	0+290	0+300	0+310	0+320	0+330	0+340	0+350	0+360	0+370	0+380	0+390	0+400	0+410	0+420	0+430	0+440	0+450	0+460	0+470	0+480	0+490	0+500	0+510	0+520	0+530	0+540	0+550	0+560	0+570	0+580	0+590	0+600	0+610	0+620	0+630	0+640
QUOTE TERRENO	35.86	35.80	35.72	35.69	35.64	35.58	35.52	35.46	35.35	35.29	35.13	35.05	35.01	35.05	35.11	35.17	35.23	35.33	35.38	35.42	35.46	35.50	35.50	35.49	35.45	35.41	35.37	35.32	35.28	35.24	35.20	35.16	35.12	35.09	35.08	35.09	35.10	35.10	35.08	35.04	34.99	34.92	34.84	34.78	34.76	34.84	34.92	34.99	35.04	34.67	34.63	34.13	34.14	34.16	34.24	34.35	34.44	34.54	34.67	34.83	34.83	35.04

Profilo: P-P'
Scala : 1000:100
Q.Rif. : 32.00

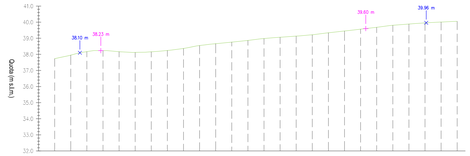

NUMERO SEZIONE	1	2	3	4	5	6	7	8	9	10	11	12	13	14	15	16	17	18	19	20	21	22	23	24	25	26
DISTANZE PROGRESSIVE	0+000	0+010	0+020	0+030	0+040	0+050	0+060	0+070	0+080	0+090	0+100	0+110	0+120	0+130	0+140	0+150	0+160	0+170	0+180	0+190	0+200	0+210	0+220	0+230	0+240	0+250
QUOTE TERRENO	37.74	37.65	38.17	38.23	38.17	38.12	38.16	38.24	38.36	38.55	38.66	38.76	38.86	38.98	39.06	39.13	39.22	39.34	39.45	39.57	39.68	39.81	39.89	39.96	40.01	40.05

Profilo: Q-Q'
Scala : 1000:100
Q.Rif. : 32.00

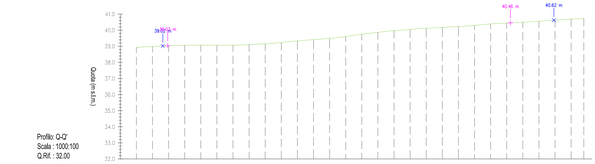

NUMERO SEZIONE	1	2	3	4	5	6	7	8	9	10	11	12	13	14	15	16	17	18	19	20	21	22	23	24	25	26	27	28	29
DISTANZE PROGRESSIVE	0+000	0+010	0+020	0+030	0+040	0+050	0+060	0+070	0+080	0+090	0+100	0+110	0+120	0+130	0+140	0+150	0+160	0+170	0+180	0+190	0+200	0+210	0+220	0+230	0+240	0+250	0+260	0+270	0+278
QUOTE TERRENO	38.63	38.69	38.63	38.66	38.57	38.50	38.42	38.36	38.24	38.33	38.41	38.49	38.61	38.75	38.86	38.97	40.05	40.12	40.17	40.23	40.29	40.39	40.44	40.50	40.55	40.62	40.69	40.73	

Profilo: R-R'
Scala : 1000:100
Q.Rif. : 32.00

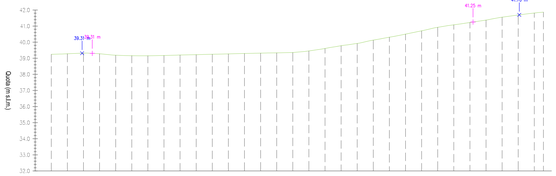

NUMERO SEZIONE	1	2	3	4	5	6	7	8	9	10	11	12	13	14	15	16	17	18	19	20	21	22	23	24	25	26	27	28	29	30	31	32
DISTANZE PROGRESSIVE	0+000	0+010	0+020	0+030	0+040	0+050	0+060	0+070	0+080	0+090	0+100	0+110	0+120	0+130	0+140	0+150	0+160	0+170	0+180	0+190	0+200	0+210	0+220	0+230	0+240	0+250	0+260	0+270	0+280	0+290	0+300	0+306
QUOTE TERRENO	39.24	39.28	39.32	39.28	39.19	39.16	39.16	39.17	39.20	39.23	39.25	39.27	39.30	39.32	39.34	39.36	39.46	39.61	39.78	39.92	40.13	40.31	40.50	40.70	40.93	41.08	41.22	41.37	41.55	41.69	41.84	41.87

Profilo: S-S'
Scala : 1000:100
Q.Rif. : 32.00

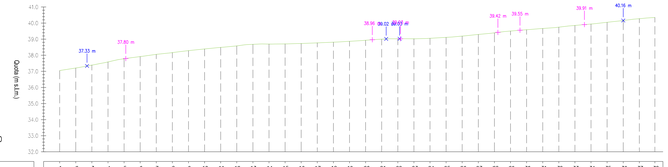

NUMERO SEZIONE	1	2	3	4	5	6	7	8	9	10	11	12	13	14	15	16	17	18	19	20	21	22	23	24	25	26	27	28	29	30	31	32	33	34	35	36	37	38
DISTANZE PROGRESSIVE	0+000	0+010	0+020	0+030	0+040	0+050	0+060	0+070	0+080	0+090	0+100	0+110	0+120	0+130	0+140	0+150	0+160	0+170	0+180	0+190	0+200	0+210	0+220	0+230	0+240	0+250	0+260	0+270	0+280	0+290	0+300	0+310	0+320	0+330	0+340	0+350	0+360	0+370
QUOTE TERRENO	37.05	37.21	37.39	37.59	37.78	37.92	38.06	38.17	38.29	38.39	38.49	38.58	38.68	38.69	38.70	38.73	38.77	38.81	38.83	39.00	39.03	39.02	39.05	39.11	39.19	39.29	39.39	39.51	39.59	39.67	39.75	39.85	39.94	40.05	40.16	40.27	40.35

Profilo: T-T'
Scala : 1000:100
Q.Rif. : 32.00

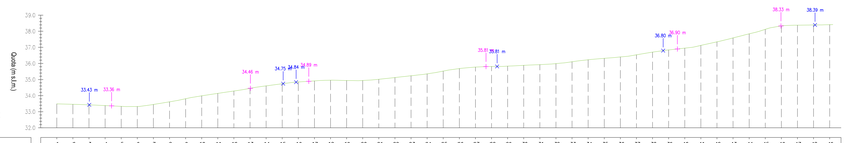

NUMERO SEZIONE	1	2	3	4	5	6	7	8	9	10	11	12	13	14	15	16	17	18	19	20	21	22	23	24	25	26	27	28	29	30	31	32	33	34	35	36	37	38	39	40	41	42	43	44	45	46	47	48	49
DISTANZE PROGRESSIVE	0+000	0+010	0+020	0+030	0+040	0+050	0+060	0+070	0+080	0+090	0+100	0+110	0+120	0+130	0+140	0+150	0+160	0+170	0+180	0+190	0+200	0+210	0+220	0+230	0+240	0+250	0+260	0+270	0+280	0+290	0+300	0+310	0+320	0+330	0+340	0+350	0+360	0+370	0+380	0+390	0+400	0+410	0+420	0+430	0+440	0+450	0+460	0+470	0+480
QUOTE TERRENO	33.49	33.46	33.43	33.38	33.33	33.32	33.45	33.61	33.69	34.14	34.29	34.45	34.61	34.74	34.85	34.91	34.96	34.94	34.94	35.02	35.12	35.23	35.35	35.53	35.68	35.77	35.81	35.83	35.85	35.83	35.89	36.11	36.33	36.43	36.40	36.54	36.70	36.84	36.95	37.12	37.34	37.58	37.64	38.12	38.33	38.38	38.39	38.41

Profilo: U-U'
Scala : 1000:100
Q.Rif. : 32.00

NUMERO SEZIONE	1	2	3	4	5	6	7	8	9	10	11	12	13	14	15	16	17	18	19	20	21	22	23	24	25	26	27	28	29	30
DISTANZE PROGRESSIVE	0+000	0+010	0+020	0+030	0+040	0+050	0+060	0+070	0+080	0+090	0+100	0+110	0+120	0+130	0+140	0+150	0+160	0+170	0+180	0+190	0+200	0+210	0+220	0+230	0+240	0+250	0+260	0+270	0+280	0+287
QUOTE TERRENO	33.24	33.23	33.27	33.34	33.25	33.36	33.37	33.39	33.40	33.44	33.47	33.48	33.47	33.46	33.48	33.52	33.56	33.63	33.68	33.74	33.79	33.86	33.81	33.88	34.03	34.06	34.08	34.11		

Profilo: V-V'
Scala : 1000:100
Q.Rif. : 32.00

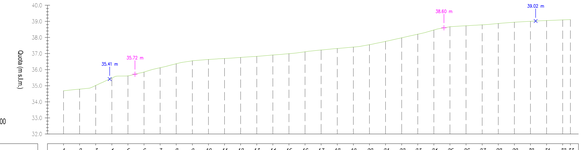

NUMERO SEZIONE	1	2	3	4	5	6	7	8	9	10	11	12	13	14	15	16	17	18	19	20	21	22	23	24	25	26	27	28	29	30	31	32	33
DISTANZE PROGRESSIVE	0+000	0+010	0+020	0+030	0+040	0+050	0+060	0+070	0+080	0+090	0+100	0+110	0+120	0+130	0+140	0+150	0+160	0+170	0+180	0+190	0+200	0+210	0+220	0+230	0+240	0+250	0+260	0+270	0+280	0+290	0+300	0+310	0+313
QUOTE TERRENO	34.69	34.79	35.01	35.49	35.61	35.85	36.12	36.37	36.55	36.63	36.69	36.76	36.82	36.81	36.99	37.11	37.22	37.32	37.40	37.55	37.76	37.98	38.20	38.46	38.67	38.73	38.79	38.87	38.95	39.00	39.05	39.08	39.11

Profilo: W-W'
Scala : 1000:100
Q.Rif. : 32.00

NUMERO SEZIONE	1	2	3	4	5	6	7	8	9	10	11	12	13	14	15	16	17	18	19	20	21	22	23	24	25	26	27	28	29	30	31	32	33	34	35	36	37	38	39	40	41	42	43	44	45
DISTANZE PROGRESSIVE	0+000	0+010	0+020	0+030	0+040	0+050	0+060	0+070	0+080	0+090	0+100	0+110	0+120	0+130	0+140	0+150	0+160	0+170	0+180	0+190	0+200	0+210	0+220	0+230	0+240	0+250	0+260	0+270	0+280	0+290	0+300	0+310	0+320	0+330	0+340	0+350	0+360	0+370	0+380	0+390	0+400	0+410	0+420	0+430	0+440
QUOTE TERRENO	33.13	33.20	33.29	33.37	33.37	33.34	33.32	33.33	33.34	33.33	33.34	33.27	33.23	33.18	33.17	33.19	33.09	33.10	33.11	33.14	33.17	33.21	33.26	33.30	33.34	33.38	33.43	33.47	33.51	33.55	33.59	33.57	33.49	33.31	33.19	33.17	33.25	33.30	33.38	33.41	33.47	33.51	33.53	33.48	33.43

LEGENDA

Area di impianto

Confine catastale

REGIONE PUGLIA

Provincia di Lecce | Comune di Copertino | Comune di Leverano | Comune di Nardò

Committente:

GRUPOTEC SOLAR ITALIA 2 SRL

Via Statuto, 10 - 20121 Milano - Italy
pec: grupotecsolaritalia2srl@legalmail.it

Progetto Definitivo
PROCEDIMENTO VIA NAZIONALE
ai sensi degli artt. 23-24-25 del D.Lgs. 152/06 e s.m.i.

Denominazione di progetto:

REALIZZAZIONE IMPIANTO AGRIVOLTAICO "MASSERIA ARCHI"

Potenza nominale complessiva = 28.334,28 kWp

Sito in:

COMUNI DI COPERTINO, LEVERANO e NARDO' (LE)

Titolo elaborato:

Profili topografici 2/2

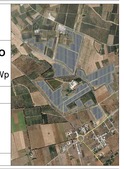

Elaborato n. **VIA 06c** Scala : 1:1000 - 1:100

Responsabile Coordinamento progetto : dott.ssa arp. Eliana Santoro

TIMBRI E FIRME

Progettisti : dott. for. Ivan Bevilacqua
Collaboratori : -
-

REV.	REDAZIONE	CONTROLLO	APPROVAZIONE	DATA	FIRMA/TIMBRO COMMITTENTE
00	dott. for. Ivan Bevilacqua	dott. for. Edoardo Pio Ionata	dott. for. Maurizio Pierazzi	15/05/2023	
01					
02					

FLYREN
Flyren Development S.r.l.
Legal address: Via Statuto, 10 - 20121 Milano (TO)
tel. 011 8126910 - fax. 011 8126928
e-mail: info@flyren.eu
web: www.flyren.eu
C.F. P. IVA: 12042890019