PLANIMETRIA CON ISOIPSE 1m Scala 1:1000

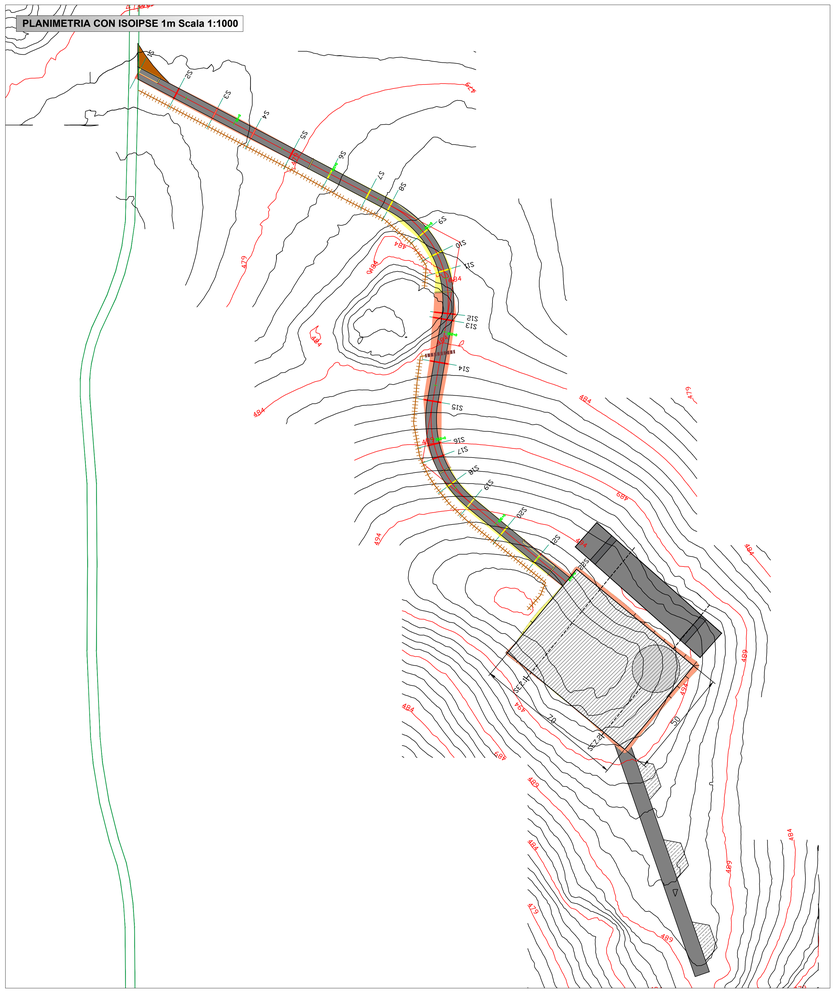

SEZIONE 1_PIAZZOLA

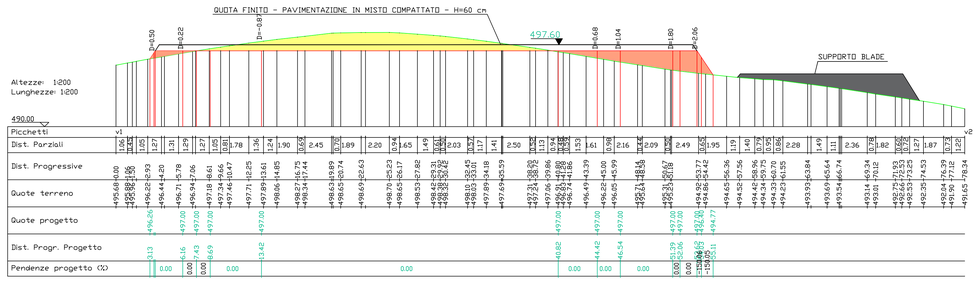

SEZIONE 2_PIAZZOLA

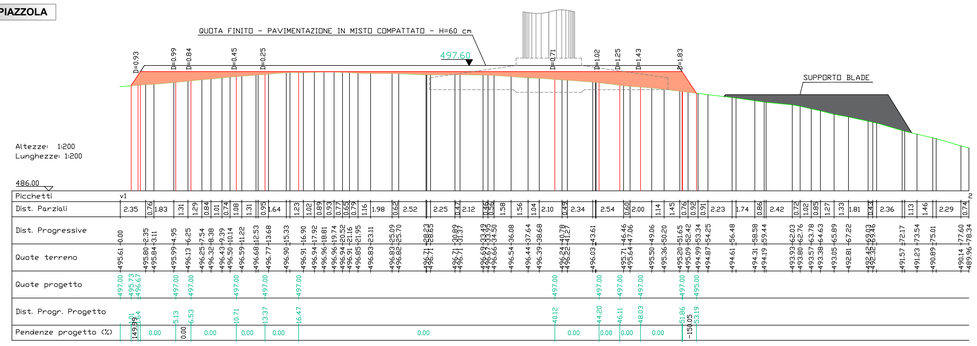

LEGENDA

- Piste di accesso agli aerogeneratori
- Strada esistente
- Strada esistente da adeguare
- Allargamenti temporanei (fase di cantiere)
- Piazzole montaggio aerogeneratori
- Area montaggio - posizionamento gru ausiliarie (fase di cantiere)
- Area stoccaggio blade e montaggio gru (fase di cantiere)
- Fondazione aerogeneratore
- Sterri
- Riporti
- Tombino
- Fosso di guardia

NOTE:

- Le aree stoccaggio blade e montaggio gru non sono soggette a sbancamenti; Le aree occupate in fase di cantiere verranno ripristinate mediante rinaturalizzazione a fine lavori.

eugenio bordonali
26.06.2023
18:37:00
GMT+00:00

ROSSI FRANCESCO MARIA

Firmato digitalmente da ROSSI FRANCESCO MARIA
Data: 2023.06.27 11:44:19 +02'00'

INQUADRAMENTO SU CTR_Scala 1:10000

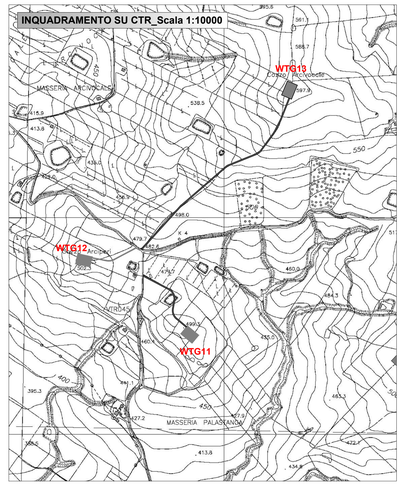

PROFILO LONGITUDINALE PISTA WTG11

TRACCIATO1

Caratteristiche Tracciato di Progetto	
Quota Monte	497.23
Quota Valle	477.73
Lungh. Proiezione	342.16
Lungh. Sviluppo	342.88
Dislivello	19.50
Pendenza Minima	1.37 %
Pendenza Massima	9.33 %
Pendenza Media	5.27 %

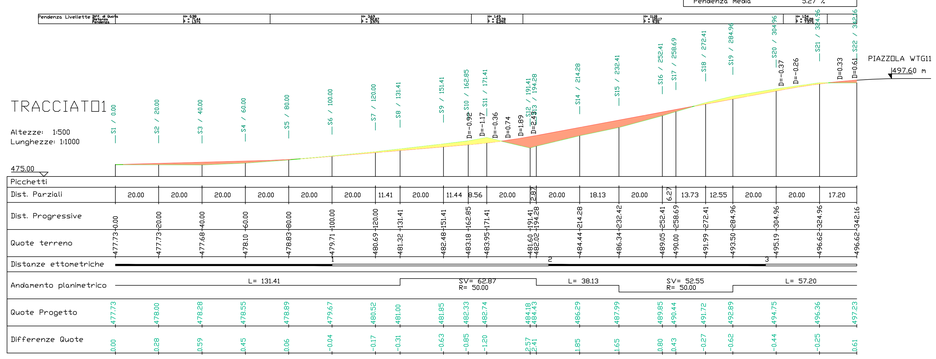

Regione Sicilia

Città Metropolitana di Palermo

Comune di Monreale

PROGETTO PER LA REALIZZAZIONE
DI UN IMPIANTO PER LA PRODUZIONE DI ENERGIA ELETTRICA A FONTE RINNOVABILE
EOLICA, OPERE CONNESSE ED INFRASTRUTTURE INDISPENSABILI
località Frisella di Monreale (PA)

PROGETTO DEFINITIVO

Tav. 04.N
Planimetrie di dettaglio, profili e sezioni di strade e piazzole

Proponente

Nuova Energia Sicilia SRL
VIA UMBERTO GIORDANO N 152
Palermo 90144
P.IVA: 06977220828

Progettisti

Ing. Francesco Rossi
Ing. Eugenio Bordonali

Formato: A0

Scala: -

Revisione	Descrizione	Data	Preparato	Controllato	Approvato
00	Prima emissione	23/05/2023	GC	FR	Francesco Rossi

FORMATO A0