PLANIMETRIA CON ISOIPSE 1m Scala 1:1000

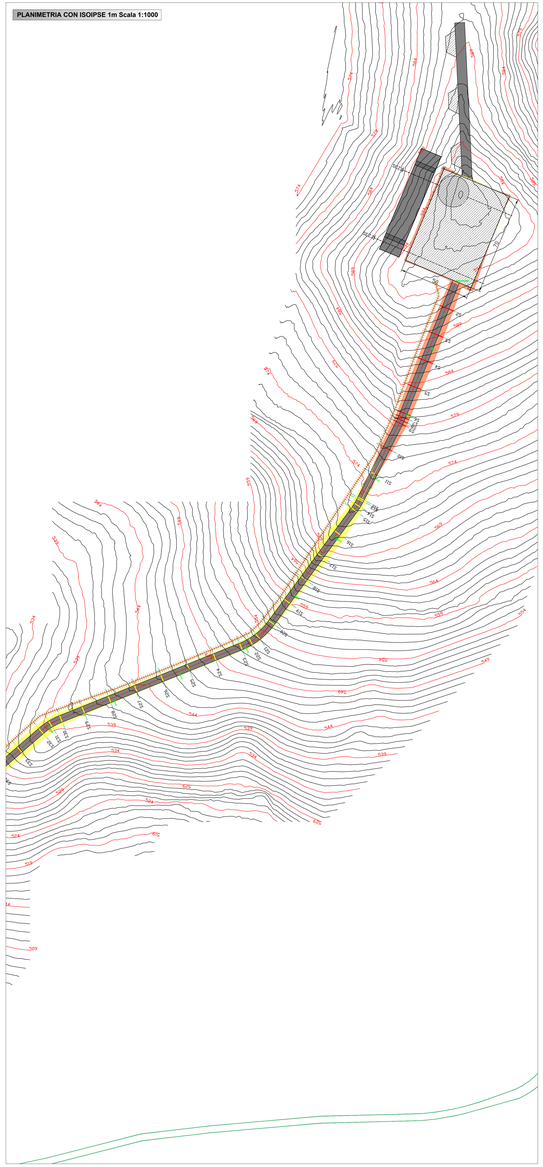

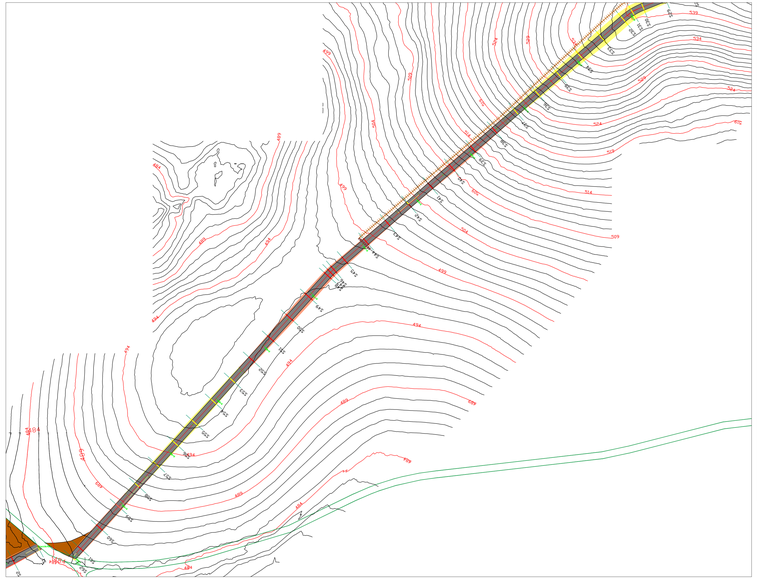

SEZIONE 1_PIAZZOLA



SEZIONE 2_PIAZZOLA

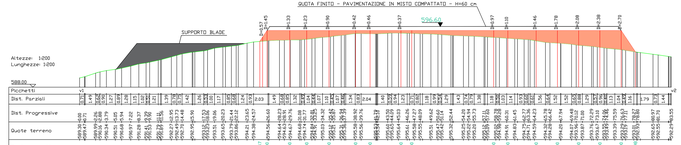

LEGENDA

- Piste di accesso agli aerogeneratori
- Strada esistente
- Strada esistente da adeguare
- Allargamenti temporanei (fase di cantiere)
- Piazzole montaggio aerogeneratori
- Area montaggio - posizionamento gru ausiliarie (fase di cantiere)
- Area stoccaggio blade e montaggio gru (fase di cantiere)
- Fondazione aerogeneratore
- Sterri
- Riporti
- Tombino
- Fosso di guardia

NOTE:

- Le aree stoccaggio blade e montaggio gru non sono soggette a sbancamenti; Le aree occupate in fase di cantiere verranno ripristinate mediante rinaturalizzazione a fine lavori.

eugenio bordonali
26.06.2023
18:37:00
GMT+00:00

ROSSI FRANCESCO MARIA

Firmato digitalmente da ROSSI FRANCESCO MARIA
Data: 2023.06.27 11:46:20 +02'00'

INQUADRAMENTO SU CTR_Scala 1:10000

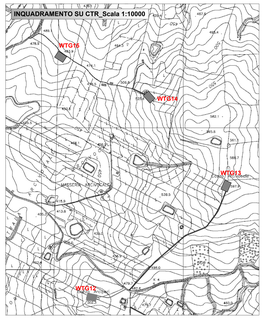

TRACCIATO1

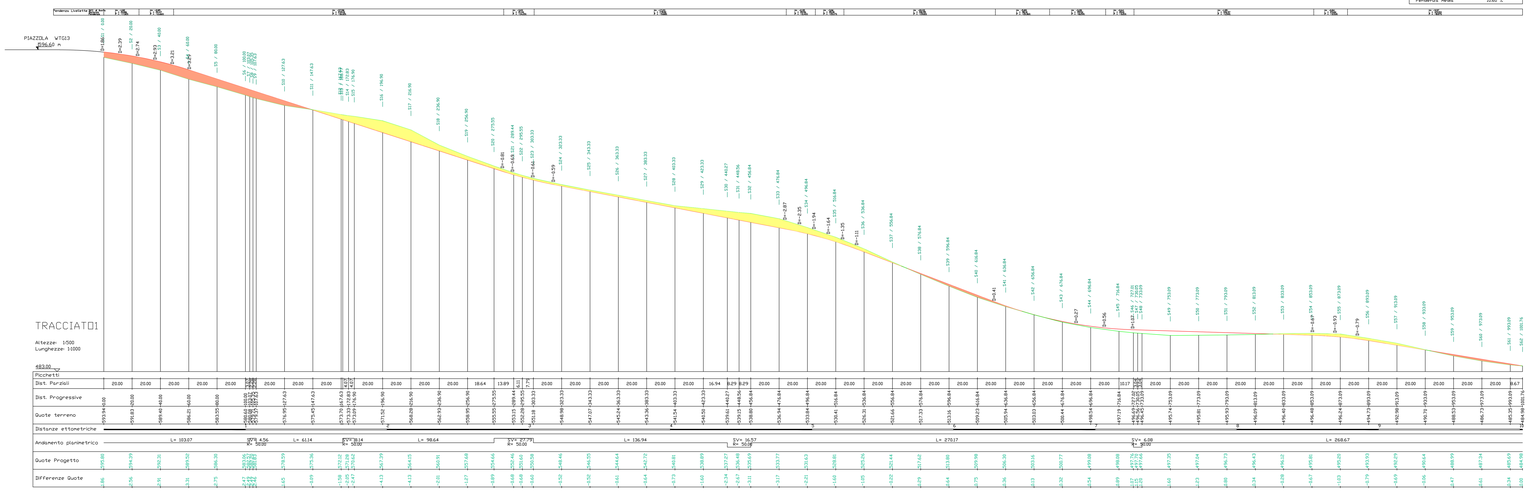

TRACCIATO1	
Caratteristiche Tracciato di Progetto	
Quota Monte	590.80
Quota Valle	484.98
Lungh. Proiezione	1002.76
Lungh. Sviluppo	1009.37
Dislivello	110.82
Pendenza Minima	-1.54 %
Pendenza Massima	-19.02 %
Pendenza Media	10.65 %

Regione Siciliana — Città Metropolitana di Palermo — Comune di Monreale

PROGETTO PER LA REALIZZAZIONE
DI UN IMPIANTO PER LA PRODUZIONE DI ENERGIA ELETTRICA A FONTE RINNOVABILE EOLICA, OPERE CONNESSE ED INFRASTRUTTURE INDISPENSABILI
località Frisella di Monreale (PA)

PROGETTO DEFINITIVO

Tav. 04.P
Planimetrie di dettaglio, profili e sezioni di strade e piazzole

Proponente
Nuova Energia Sicilia SRL
VIA UMBERTO GIORDANO N 152
Palermo 90144
P.IVA: 06977220828

Progettisti
Ing. Francesco Rossi
Ing. Eugenio Bordonali

Formato: 841x1819
Scala: -

Revisione	Descrizione	Data	Preparato	Controllato	Approvato
00	Prima emissione	23/05/2023	GC	FR	Francesco Rossi