PLANIMETRIA CON ISOIPSE 1m Scala 1:1000

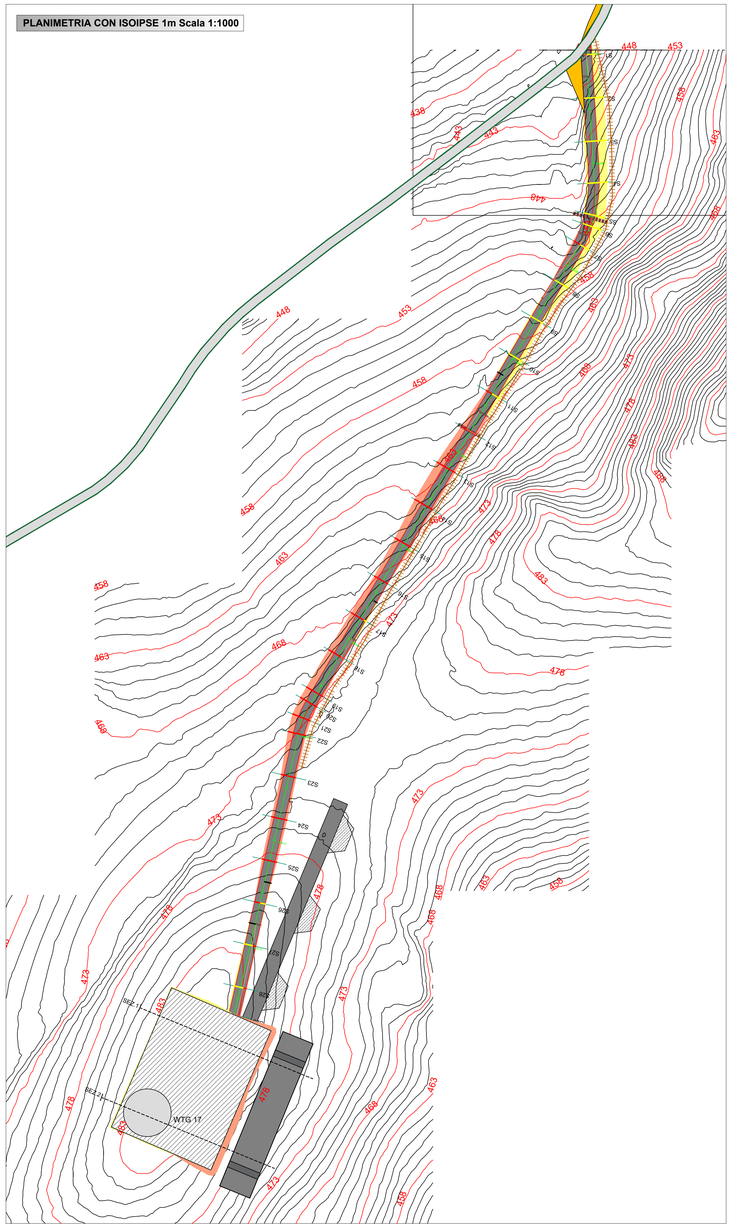

SEZIONE 1_PIAZZOLA

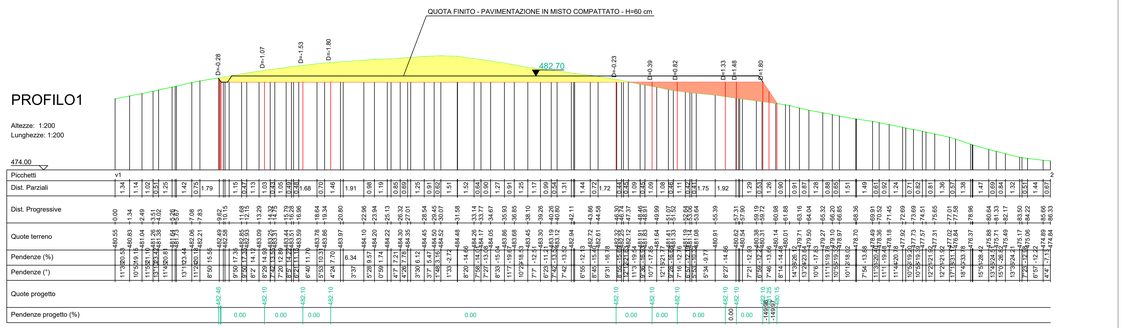

SEZIONE 2_PIAZZOLA

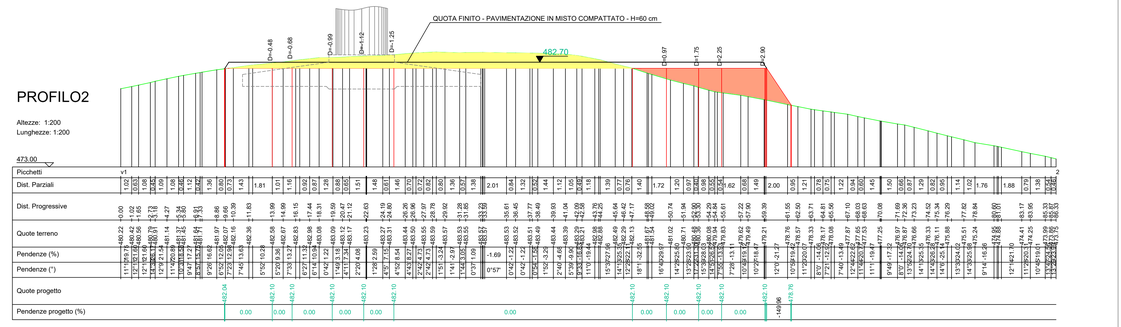

PROFILO LONGITUDINALE PISTA DI ACCESSO_Scala 1:1000

TRACCIATO1

Caratteristiche Tracciato di Progetto	
Quota Monte	482.70
Quota Valle	439.78
Lungh. Proiezione	482.75
Lungh. Sviluppo	484.87
Dislivello	42.92
Pendenza Minima	0.00 %
Pendenza Massima	12.82 %
Pendenza Media	7.84 %

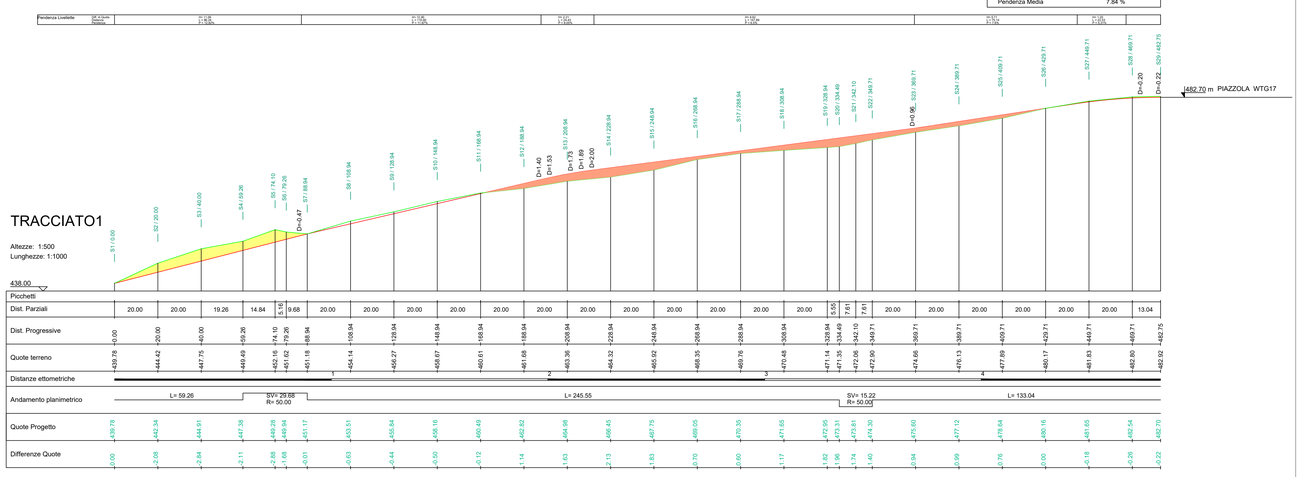

LEGENDA

- Piste di accesso agli aerogeneratori
- Strada esistente
- Strada esistente da adeguare
- Allargamenti temporanei (fase di cantiere)
- Piazzole montaggio aerogeneratori
- Area montaggio - posizionamento gru ausiliarie (fase di cantiere)
- Area stoccaggio blade e montaggio gru (fase di cantiere)
- Fondazione aerogeneratore
- Sterri
- Riporti
- Tombino
- Fosso di guardia

NOTE:

- **Le aree stoccaggio blade e montaggio gru non sono soggette a sbancamenti; Le aree occupate in fase di cantiere verranno ripristinate mediante rinaturalizzazione a fine lavori.**

eugenio bordonali
26.06.2023
18:39:00
GMT+00:00

ROSSI FRANCESCO MARIA

Firmato digitalmente da ROSSI FRANCESCO MARIA
Data: 2023.06.27 11:51:48 +02'00'

Regione Sicilia | Città Metropolitana di Palermo | Comune di Monreale

PROGETTO PER LA REALIZZAZIONE
DI UN IMPIANTO PER LA PRODUZIONE DI ENERGIA ELETTRICA A FONTE RINNOVABILE
EOLICA, OPERE CONNESSE ED INFRASTRUTTURE INDISPENSABILI
località Frisella di Monreale (PA)

PROGETTO DEFINITIVO

Tav. 04.Z
Planimetrie di dettaglio, profili e sezioni di strade e piazzole

Proponente

Nuova Energia Sicilia SRL
VIA UMBERTO GIORDANO N 152
Palermo 90144
P.IVA: 06977220828

Progettisti

Ing. Francesco Rossi
Ing. Eugenio Bordonali

Formato: A0
Scala: -

Revisione	Descrizione	Data	Preparato	Controllato	Approvato
00	Prima emissione	23/05/2023	GC	FR	Francesco Rossi

FORMATO A0