TRACCIATO – ASSE 1 RTN
Sezione 13
Progressiva: 0+300.00
Scala: 1:200
Quota di Riferimento: 570.00

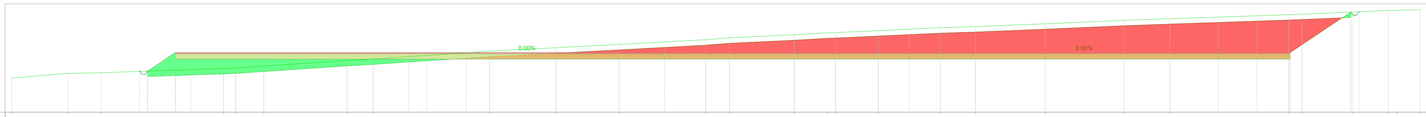

PROGRESSIVE TERRENO	-80.00	-74.78	-71.74	-40.44	-39.32	-36.72	-19.04	-13.75	-7.78	-4.71	-3.85	0.00	5.71	8.96	15.41	37.67	39.31	51.88	58.10	62.61	67.08	69.37	70.03
QUOTE TERRENO	572.14	572.57	572.64	574.03	574.07	574.25	574.77	574.80	575.63	575.85	576.25	576.68	576.86	577.14	577.32	577.35	577.53	577.79	577.90	578.16	578.47	578.62	578.99	579.05	579.24	579.38	579.40	579.46
DISTANZE PARZIALI TERRENO	5.32	3.03	11.18	1.32	2.80	7.08	2.41	10.74	6.12	5.61	1.99	2.19	5.99	3.05	0.78	3.85	5.71	3.24	6.45	7.27	4.24	10.37	1.22	4.17	3.37	0.78	2.15	
PROGRESSIVE PROGETTO				-64.89																			38.01					
QUOTE PROGETTO				575.50													575.50						575.50					
DISTANZE PARZIALI PROGETTO									64.89											38.01								

Tabella materiali

Materiale	Area (m²)	Volume (m³)	Vol. Cum. (m³)
scotico	55.54	1,380.54	8655.11
scavo	160.41	3248.77	6378.87
Rilevato	24.76	734.61	10597.62
Fondazione stradale	51.45	1286.25	8047.68
Misto stabilizzato	10.29	257.25	1608.14
cunetta	0.00	0.05	0.19

TRACCIATO – ASSE 1 RTN
Sezione 14
Progressiva: 0+325.00
Scala: 1:200
Quota di Riferimento: 570.00

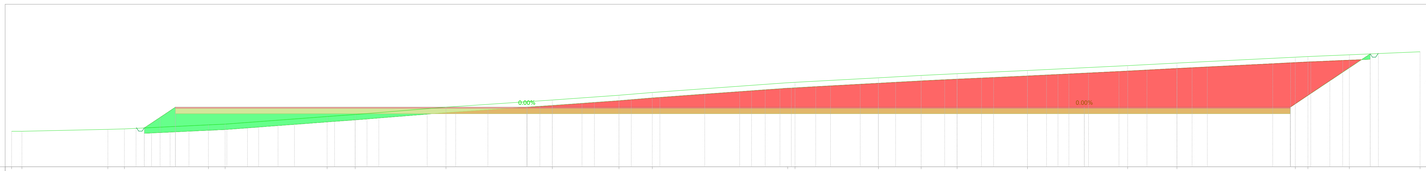

PROGRESSIVE TERRENO	-80.00	-70.55	-71.12	-68.60	-67.83	-60.30	-50.88	-40.29	-38.91	-30.09	-23.94	-20.87	-8.36	-7.69	0.00	3.95	7.27	13.76	23.01	27.56	30.48	39.65	43.47	50.00
QUOTE TERRENO	572.28	572.77	573.46	573.50	573.61	573.94	574.64	574.81	575.30	576.17	576.61	576.86	577.76	577.80	578.22	578.43	578.60	578.89	578.34	578.58	580.12	580.18	580.34	580.62
DISTANZE PARZIALI TERRENO	8.86	7.61	1.52	7.78	1.54	9.41	2.59	8.39	9.81	8.13	3.87	13.32	1.62	7.69	3.95	3.32	6.49	9.25	4.55	10.82	1.77	3.80	6.57	
PROGRESSIVE PROGETTO				-64.89						-32.44					0.00			19.01			38.01			
QUOTE PROGETTO				575.50						575.50					575.50			575.50			575.50			
DISTANZE PARZIALI PROGETTO						32.44					32.44						19.01			19.01				

Tabella materiali

Materiale	Area (m²)	Volume (m³)	Vol. Cum. (m³)
scotico	56.61	1401.77	10396.67
scavo	216.36	4692.16	11077.03
Rilevato	25.64	626.91	17277.53
Fondazione stradale	51.45	1286.25	9329.93
Misto stabilizzato	10.29	257.25	1865.99
cunetta	0.00	0.05	0.24

TRACCIATO – ASSE 1 RTN
Sezione 15
Progressiva: 0+350.00
Scala: 1:200
Quota di Riferimento: 570.00

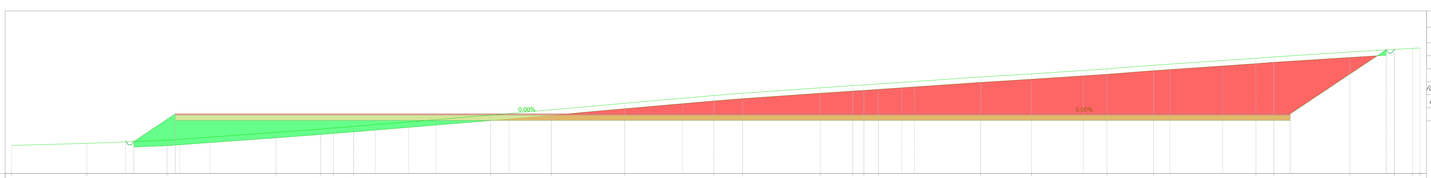

PROGRESSIVE TERRENO	-80.00	-72.05	-65.66	-55.60	-51.47	-50.17	-40.43	-35.79	-30.20	-22.41	-15.19	-12.53	-5.37	-2.36	-1.53	0.00	5.44	14.13	21.09	25.41	34.65	36.50	43.51	47.61	49.32	50.00
QUOTE TERRENO	572.39	572.77	573.06	573.79	574.09	574.20	574.34	575.38	575.87	576.48	577.19	577.40	577.90	578.10	578.17	578.26	578.90	579.19	579.65	579.88	580.63	580.75	581.71	581.45	581.55	581.59
DISTANZE PARZIALI TERRENO	6.95	7.40	10.05	4.13	1.18	1.88	10.04	5.59	6.79	6.57	2.98	7.14	3.01	1.83	1.33	5.44	4.69	6.96	4.32	9.44	1.85	7.02	4.08	1.71	1.88	
PROGRESSIVE PROGETTO				-64.89																		38.01				
QUOTE PROGETTO				575.50												575.50						575.50				
DISTANZE PARZIALI PROGETTO									64.89									38.01								

Tabella materiali

Materiale	Area (m²)	Volume (m³)	Vol. Cum. (m³)
scotico	57.80	1430.06	11466.93
scavo	230.83	5588.69	16659.92
Rilevato	41.21	828.01	18949.54
Fondazione stradale	51.45	1286.25	10616.18
Misto stabilizzato	10.29	257.25	2123.24
cunetta	0.00	0.05	0.29

TRACCIATO – ASSE 1 RTN
Sezione 16
Progressiva: 0+355.65
Scala: 1:200
Quota di Riferimento: 570.00

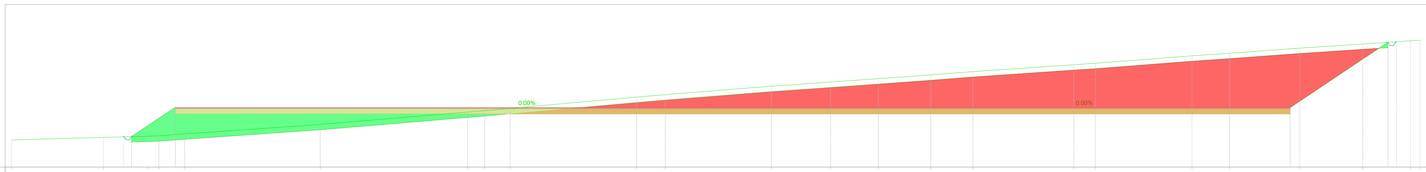

PROGRESSIVE TERRENO	-80.00	-71.53	-67.35	-66.41	-64.03	-51.51	-37.90	-36.33	-33.99	-22.31	-19.68	-9.87	-4.41	0.00	4.83	8.23	18.14	20.04	28.95	32.42	38.90	44.71	49.11	50.00
QUOTE TERRENO	572.50	572.74	573.85	573.89	573.96	573.94	575.08	575.31	575.42	576.46	576.69	577.46	577.85	578.16	578.31	578.82	578.45	578.58	580.27	580.51	580.98	581.36	581.45	581.77
DISTANZE PARZIALI TERRENO	8.41	4.17	0.94	3.39	12.51	13.61	1.52	2.34	11.08	3.34	9.81	5.46	4.41	4.83	3.48	9.31	1.39	8.91	3.51	6.48	5.81	4.40	0.89	
PROGRESSIVE PROGETTO				-64.89										0.00							38.01			
QUOTE PROGETTO				575.50										575.50							575.50			
DISTANZE PARZIALI PROGETTO									64.89									38.01						

Tabella materiali

Materiale	Area (m²)	Volume (m³)	Vol. Cum. (m³)
scotico	57.98	327.07	11794.01
scavo	227.01	1290.39	17955.30
Rilevato	45.91	246.02	18295.56
Fondazione stradale	51.45	290.69	10906.87
Misto stabilizzato	10.29	58.14	2181.37
cunetta	0.00	0.01	0.30

COMMITTENTE
TRE RINNOVABILI S.r.l.
wood.

STUDIO DI PROGETTAZIONE
Firmato digitalmente da CAVALLO DANIELE

REV.	DATE	DESCRIPTION	BY	CHD	APP.
1	APR-22	EMESSO PER BENESTARE TERNA	DC	VC	RM
0	GIU-21	EMESSO PER ITER AUTORIZZATIVO	DC	VC	RM

REVISIONS

Impianto eolico "Guisina" da 29,9 MW ed opere connesse

Comuni di Monreale e Piana degli Albanesi (PA)

PROGETTO DEFINITIVO IMPIANTO DI RETE

OBJECT:
TAV. 18e
Sezioni Asse 1 RTN - sezz 13-16 - Stazione RTN

Questo documento è di proprietà di TRE RINNOVABILI S.r.l. e il detentore certifica che il documento è stato ricevuto legalmente.
Ogni utilizzo, riproduzione o divulgazione del documento deve essere oggetto di specifica autorizzazione da parte di TRE RINNOVABILI S.r.l.

APPROVED FOR CONSTRUCTION
DWG. REV. DATE
SIGNATURE
ORDER N°
SUPPLIER
CONTRACT N° OBN1007A
SUBPROJECT CODE:
THIS DWG. SUPERSEDED BY
THIS DWG. SUPERSEDES
SCALE 1:200
FINI DWG N°
REV. 1
SHEET OF
CAD FILE NAME:
A0