

**LEGENDA**

 **PERIMETRO AZIENDA AGRICOLA "Fattoria Solare Soliu"**

 **PERCORSO CAVIDOTTO 36 kV**  
Comuni di:  
- Solarussa

**Repertorio Beni Paesaggistici di carattere archeologico o monumentale, tipizzati e individuati dal PPR, soggetti al vincolo paesaggistico**

-  **Nuraghe**
-  **Dolmen**
-  **Insedimento**
-  **Chiesa**
-  **Tomba dei Giganti**
-  **Tomba**
-  **Abitato**
-  **Ruderi**
-  **Domus de Janas**
-  **Rinvenimenti**

**Futura SE 220-36 kV "Bauladu" da inserire in-entra-esce alla linea esistente 220kV "Codrongianos - Oristano"**

**AREA INTERVENTO**




COMUNI DI:  
ZERFALIU  
SOLARUSSA



PROVINCIA: ORISTANO  
REGIONE: SARDEGNA

**"FATTORIA SOLARE SOLIU"**  
AGRIVOLTAICO DI TIPO ELEVATO E AVANZATO

**PROGETTO DEFINITIVO**  
CARTOGRAFIA PPR - REPERTORIO BENI PAESAGGISTICI  
art. 143 D.Lgs 42/2004

Tipo Elaborato TAV.	Codice Elaborato 2205_T.A.14	Data 15/06/2023	Scala CAD 1 unità = 1 m	Formato A0	Foglio / di 1/1	Scala 1:10.000
<b>PROPONENTE</b>			<b>SVILUPPO</b>			
EF AGRI Società Agricola A R.L. Via del Brennero, 111 38121 - Trento (TN)			 SET SVILUPPO s.r.l. Corso Trieste, 32 00198 - Roma (RM)			

**PROGETTAZIONE**

Ing. Giacomo Greco  
  
 Ing. Marco Marsico  


Rev.	Data	Descrizione	Redatto	Verificato	Approvato
00	15/06/2023	Prima Emissione	Ing. G. Greco	Ing. M. Marsico	Ing. G. Greco

