

LEGENDA


 PERIMETRO AZIENDA AGRICOLA "Fattoria Solare Soliu"

 PERCORSO CAVIDOTTO
Comuni di:
- Solarussa

COMPONENTI DI PAESAGGIO CON VALENZA AMBIENTALE


Dalla carta dell'Uso del Suolo 1:25.000

AREE NATURALI E SUBNATURALI

 **Vegetazione a macchia e in aree umide**
Aree con vegetazione rada > 5% e < 40%, formazioni di ripa non arboree; macchia mediterranea; letti di torrenti di ampiezza superiore a 25 m; paludi interne; paludi salmastre; pareti rocciose.


 **Boschi**
Boschi misti di conifere e latifoglie; boschi di latifoglie.


AREE SEMINATURALI

 **Praterie**
Prati stabili; aree a pascolo naturale; ceppuglieti e arbusteti; garighe; aree e ricolonizzazione naturale.

 **Sugherete; castagneti da frutto**

AREE AD UTILIZZAZIONE AGRO-FORESTALE

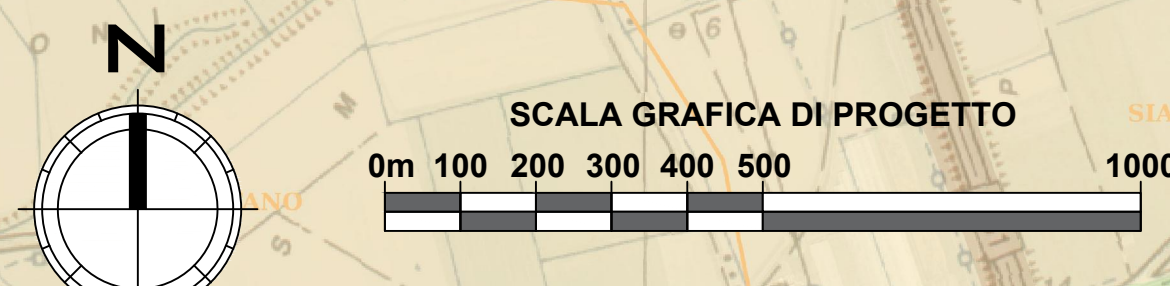
 **Culture specializzate e arboree**
Vigneti; Frutteti e frutti minori; oliveti; colture temporanee associate all'olivo; colture temporanee associate al vigneto; colture temporanee associate ad altre colture permanenti.

 **Impianti boschivi artificiali**
Boschi di conifere; Poppeti, saliceti, eucalitteti; altri impianti arborei da legno; arboricoltura con essenze forestali di conifere; aree a ricolonizzazione artificiale.

 **Culture erbacee specializzate, aree agroforestali, aree incolte**
Seminativi in aree non irrigue; prati artificiali; seminativi semplici e colture orticole a pieno campo; risaie; vivai; colture in serra; sistemi colturali e particolari complessi; aree prevalentemente occupate da colture agrarie con presenza di spazi naturali importanti; aree agroforestali; aree incolte.

AREA INTERVENTO

Futura SE 220-36 kV "Bauladu" da inserire in entra-esce alla linea esistente 220kV "Codrongianos - Oristano"



COMUNI DI:
ZERFALIU
SOLARUSSA

PROVINCIA: ORISTANO
REGIONE: SARDEGNA



"FATTORIA SOLARE SOLIU"
AGRIVOLTAICO DI TIPO ELEVATO E AVANZATO

PROGETTO DEFINITIVO

CARTOGRAFIA PPR - COMPONENTI DI PAESAGGIO A VALENZA AMBIENTALE

Tipo Elaborato	Codice Elaborato	Data	Scala CAD	Formato	Foglio / di	Scala
TAV.	2205_T.A.19	15/06/2023	1 unità = 1 m	A0	1/1	1:10.000

PROPONENTE	SVILUPPO
EF AGRI Società Agricola A.R.L. Via del Brennero, 111 38121 - Trento (TN)	SET SVILUPPO s.r.l. Corso Trieste, 18 00198 - Roma (RM)

PROGETTAZIONE	
Ing. Giacomo Greco 	Ing. Marco Marsico 

Rev.	Data	Descrizione	Redatto	Verificato	Approvato
00	15/06/2023	Prima Emissione	Ing. G. Greco	Ing. M. Marsico	Ing. G. Greco