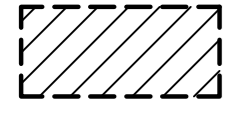





















































LEGENDA

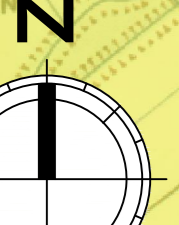
 **PERIMETRO AZIENDA AGRICOLA "Fattoria Solare Soliu"**

 **PERCORSO CAVIDOTTO 36 kV**
Comuni di:
- Solarussa

-  Tessuto residenziale compatto e denso
-  Tessuto residenziale rado
-  Tessuto residenziale rado e nucleiforme
-  Fabbricati rurali
-  Insediamento industriali/artig. e comm. e spazi annessi
-  Insediamento di grandi impianti di servizi
-  Reti stradali e spazi accessori
-  Reti ferroviarie e spazi annessi
-  Grandi impianti di concentrazione e smistamento merci
-  Impianti a servizio delle reti di distribuzione
-  Aree portuali
-  Aree estrattive
-  Discariche
-  Depositi di rottami a cielo aperto, cimiteri di autoveicoli
-  Cantieri
-  Aree verdi urbane
-  Aree ricreative e sportive
-  Aree archeologiche
-  Cimiteri
-  Seminativi in aree non irrigue
-  Prati artificiali
-  Seminativi semplici e colture orticole a pieno campo
-  Vivali
-  Coltura in serra
-  Risaie
-  Vigneti
-  Frutteti e frutti minori
-  Oliveti
-  Prati stabili
-  Colture temporanee associate all'olivo
-  Colture temporanee associate al vigneto
-  Colture temporanee associate ad altre colture permanenti
-  Sistemi colturali e particellari complessi
-  Aree prev. occupate da colture agrarie con presenza di spazi naturali importanti
-  Aree agroforestali
-  Boschi di latifoglie
-  Pioppeti saliceti eucalitetti
-  Sugherete
-  Castagneti da frutto
-  Altro tipo di arboricoltura con essenze forestali di latifoglie
-  Bosco di conifere
-  Arboricoltura con essenze forestali di conifere
-  Boschi misti di conifere e latifoglie
-  Aree a pascolo naturale
-  Cespuglieti ed arbusteti
-  Formazioni di ripa non arboree
-  Macchia mediterranea
-  Gariga
-  Aree a ricolonizzazione naturale
-  aree a ricolonizzazione artificiale

Futura SE 220-36 kV "Bauladu" da inserire in entra-esce alla linea esistente 220kV "Codrongianos - Oristano"

AREA INTERVENTO

 **SCALA GRAFICA DI PROGETTO**
0m 100 200 300 400 500 1000

COMUNI DI: ZERFALIU SOLARUSSA PROVINCIA: ORISTANO REGIONE: SARDEGNA



"FATTORIA SOLARE SOLIU" AGRIVOLTAICO DI TIPO ELEVATO E AVANZATO

PROGETTO DEFINITIVO

CARTOGRAFIA PPR - CARTA USO DEL SUOLO

Tipo Elaborato	Codice Elaborato	Data	Scala CAD	Formato	Foglio / di	Scala
TAV.	2205_T.A.20	15/06/2023	1 unità = 1 m	A0	1/1	1:10.000

PROPRONENTE	SVILUPPO
EF AGRI Società Agricola A.R.L. Via del Brennero, 111 38121 - Trento (TN)	SET SVILUPPO s.r.l. Corso Trieste, 32 00198 - Roma (RM)

PROGETTAZIONE

 Ing. Giacomo Greco	 Ing. Marco Marsico
---	---

Rev.	Data	Descrizione	Redatto	Verificato	Approvato
00	15/06/2023	Prima Emissione	Ing. G. Greco	Ing. M. Marsico	Ing. G. Greco