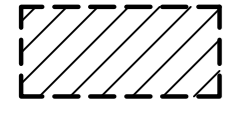





**LEGENDA**


 PERIMETRO AZIENDA AGRICOLA "Fattoria Solare Soliu"


 PERCORSO CAVIDOTTO 36 kV  
Comuni di:  
- Solarussa

**LEGENDA**

 PVM2a - Substema di portoscuso - Ghiaie alluvionali terrazzate da medie a grossolane, con subordinate sabbie (Pleistocene superiore)

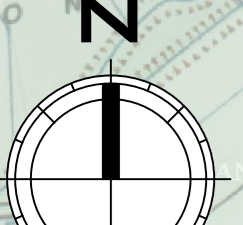
 BPL2 - Basalti della Campeda-Planargia - Basalti e trachibasalti debolmente alcalini e andesiti basaltiche subalcaline, porfirici per fenocristalli di plagioclasio, olivina, clinopirosseno ed ortopirosseno. Formano prevalentemente plateaux di modesta estensione la cui posizione, in corrispondenza degli alti topografici, è conseguente a fenomeni di inversione di rilievo (Pilocene)

 bb - Depositi alluvionali attuali e recenti (Olocene)

 VTT - Distretto Vulcanico di Ottana  
AAZ - Distretto Vulcanico di Montiferru

**AREA INTERVENTO**

Futura SE 220-36 kV "Bauladu" da inserire in entra-esce alla linea esistente 220kV "Codrongianos - Oristano"

 **SCALA GRAFICA DI PROGETTO**  
0m 100 200 300 400 500 1000



COMUNI DI: ZERFALIU SOLARUSSA  
PROVINCIA: ORISTANO  
REGIONE: SARDEGNA


**"FATTORIA SOLARE SOLIU"**  
AGRIVOLTAICO DI TIPO ELEVATO E AVANZATO


**PROGETTO DEFINITIVO**  
CARTOGRAFIA PPR - CARTA GEOLOGICA

Tipo Elaborato	Codice Elaborato	Data	Scala CAD	Formato	Foglio / di	Scala
TAV.	2205_T.A.21	15/06/2023	1 unità = 1 m	A0	1/1	1:10.000

PROPRONENTE	SVILUPPO
EF AGRI Società Agricola A.R.L. Via del Brennero, 111 38121 - Trento (TN)	SET SVILUPPO s.r.l. Corso Trieste, 32 00198 - Roma (RM)

**PROGETTAZIONE**

Ing. Giacomo Greco  


Ing. Marco Marsico  


Rev.	Data	Descrizione	Redatto	Verificato	Approvato
00	15/06/2023	Prima Emissione	Ing. G. Greco	Ing. M. Marsico	Ing. G. Greco