

**LEGENDA**

PERIMETRO AZIENDA AGRICOLA "Fattoria Solare Soliu"

PERCORSO CAVIDOTTO 36 kV  
Comuni di:  
- Solarussa

Comune di ZERFALIU Prov. ORISTANO

Zonizzazione del territorio comunale

TAVOLA 5  
SCALA 1:10.000  
DATA Luglio 1996

PROGETTISTA  
Ing. Filippo Uras

**LEGENDA**

Sottoserie agricole

- E1
- E1P
- E2
- E3
- E5

Limiti fascia di rispetto

Area Urbana

H - Zona di rispetto

Area occupate da attività estrattive

Limiti comunali

Vie di comunicazione

- Ferrovia
- Strada asfaltata a 2 corsie
- Grondellazione in progetto
- Strada a fondo naturale o in macadam

Idrografia


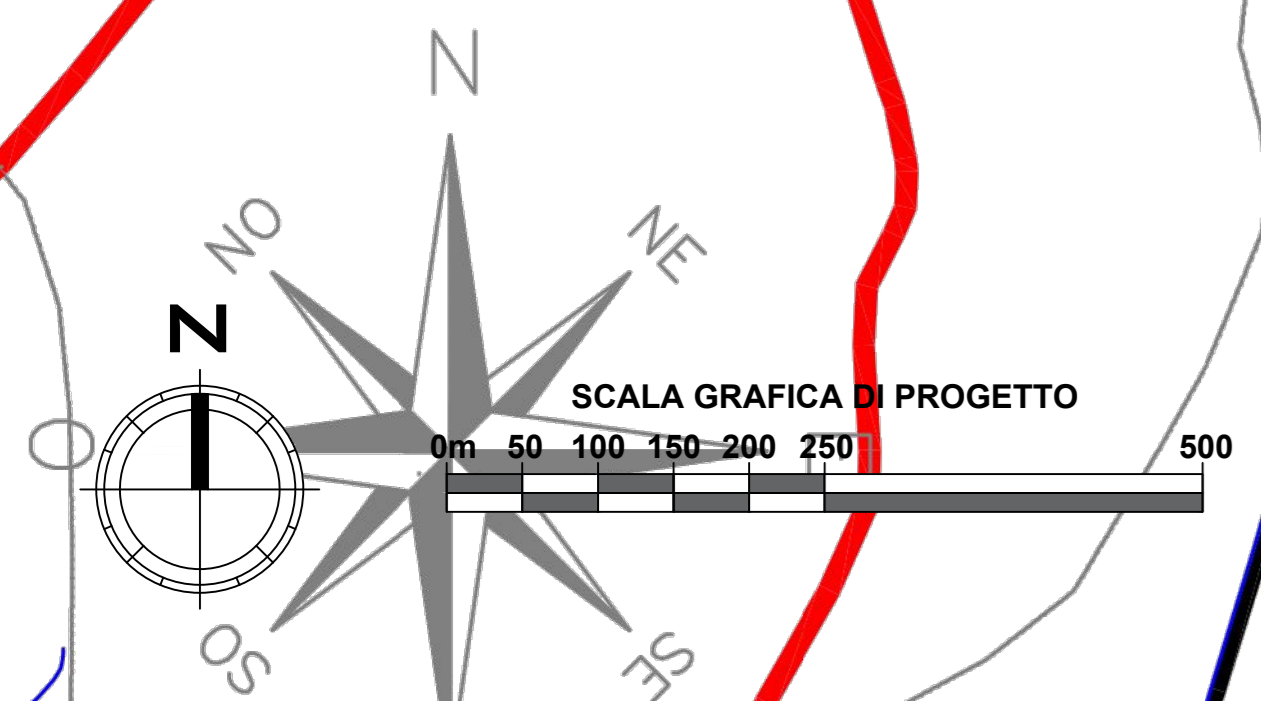
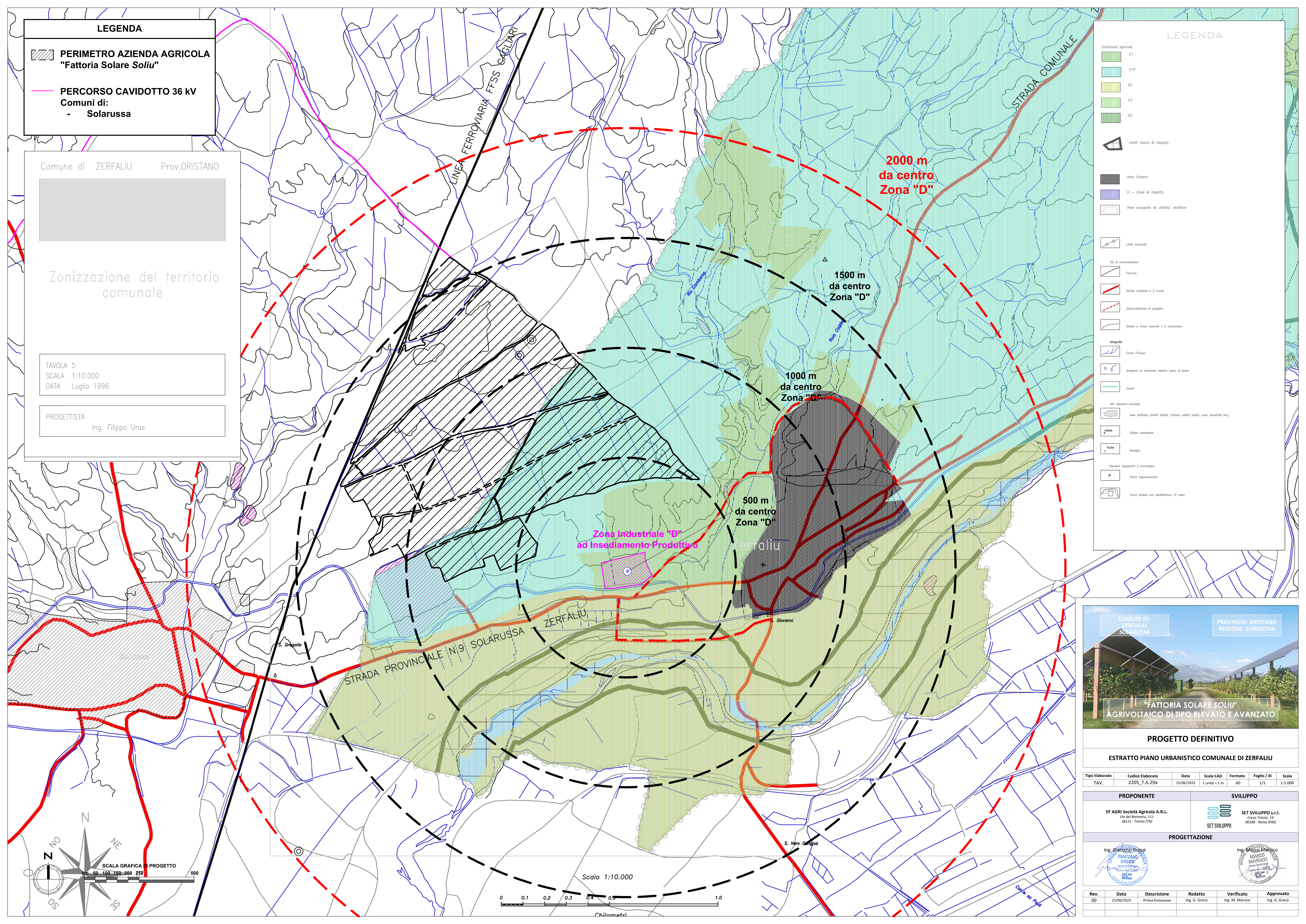
- Canale d'acqua
- Sorgente ed eventuale relativa opera di presa
- Canali

Altri elementi cartografici

- Area edificata (centri abitati, frazioni, edifici isolati, zone industriali ecc.)
- Chiesa compatte
- Naviglio

Elementi topografici e morfologici

- Punto trigonometrico
- Curve isobate con equidistanza 10 metri



COMUNI DI: ZERFALIU SOLARUSSA

PROVINCIA: ORISTANO REGIONE: SARDEGNA

**"FATTORIA SOLARE SOLIU" AGRIVOLTAICO DI TIPO ELEVATO E AVANZATO**

**PROGETTO DEFINITIVO**

**ESTRATTO PIANO URBANISTICO COMUNALE DI ZERFALIU**

Tipo Elaborato	Codice Elaborato	Data	Scala CAD	Formato	Foglio / di	Scala
TAV.	2205_T.A.29a	15/06/2023	1 unità = 1 m	A0	1/1	1:5.000

PROPONENTE	SVILUPPO
EF AGRI Società Agricola A.R.L. Via del Brennero, 111 38121 - Trento (TN)	SET SVILUPPO s.r.l. Corso Trieste, 32 00198 - Roma (RM)

**PROGETTAZIONE**

Rev.	Data	Descrizione	Redatto	Verificato	Approvato
00	15/06/2023	Prima Emissione	Ing. G. Greco	Ing. M. Marsico	Ing. G. Greco