




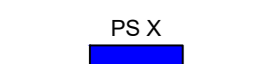

















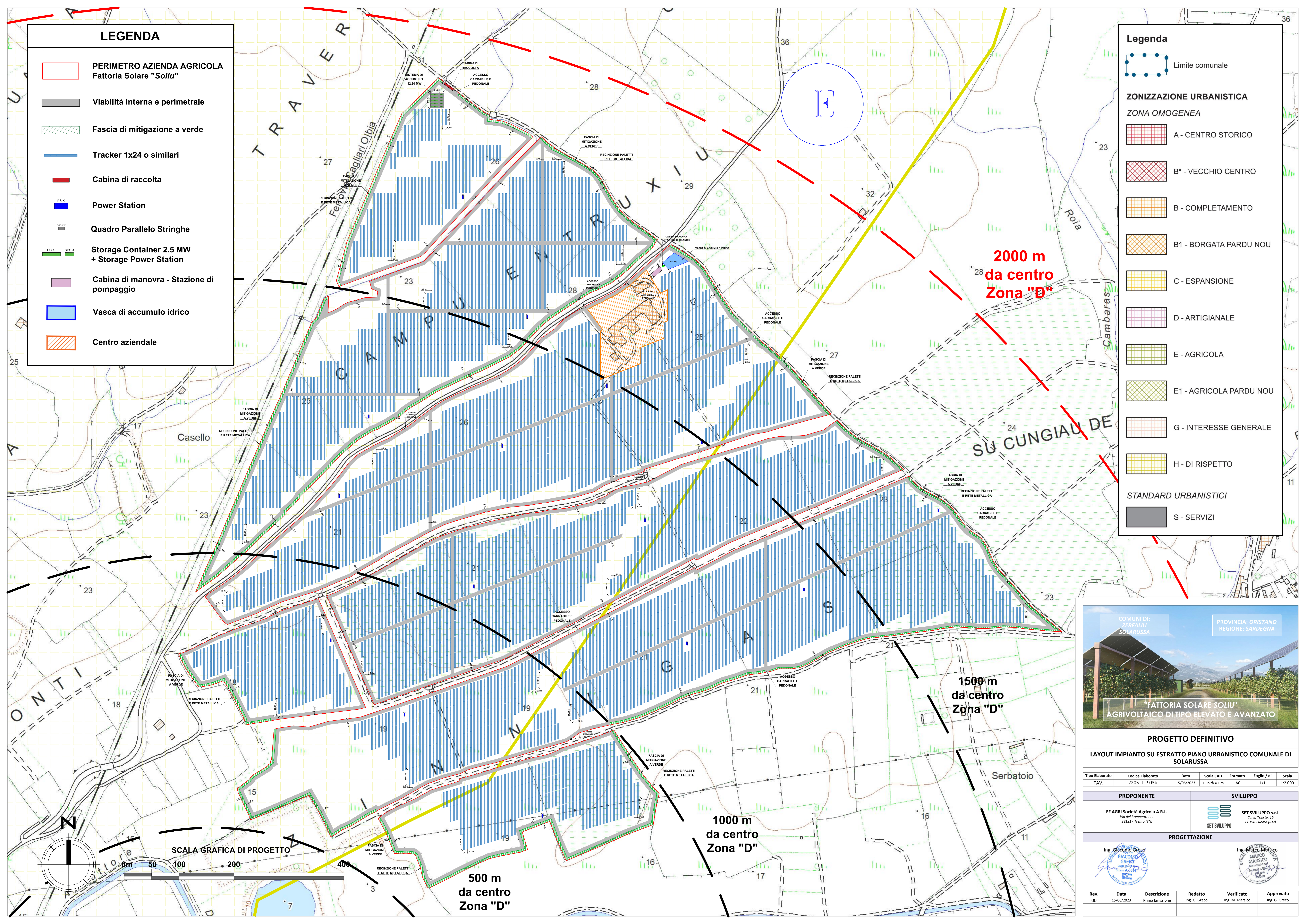


LEGENDA

-  PERIMETRO AZIENDA AGRICOLA Fattoria Soliu "Soliu"
-  Viabilità interna e perimetrale
-  Fascia di mitigazione a verde
-  Tracker 1x24 o similari
-  Cabina di raccolta
-  Power Station
-  Quadro Parallelo Stringhe
-  Storage Container 2.5 MW + Storage Power Station
-  Cabina di manovra - Stazione di pompaggio
-  Vasca di accumulo idrico
-  Centro aziendale

Legenda

-  Limite comunale
- ZONIZZAZIONE URBANISTICA**
- ZONA OMOGENEA**
-  A - CENTRO STORICO
-  B* - VECCHIO CENTRO
-  B - COMPLETAMENTO
-  B1 - BORGATA PARDU NOU
-  C - ESPANSIONE
-  D - ARTIGIANALE
-  E - AGRICOLA
-  E1 - AGRICOLA PARDU NOU
-  G - INTERESSE GENERALE
-  H - DI RISPETTO
- STANDARD URBANISTICI**
-  S - SERVIZI



2000 m da centro Zona "D"

1500 m da centro Zona "D"

1000 m da centro Zona "D"

500 m da centro Zona "D"

SCALA GRAFICA DI PROGETTO



COMUNI DI: ZERFALIU SOLARUSSA PROVINCIA: ORISTANO REGIONE: SARDEGNA



"FATTORIA SOLARE SOLIU" AGRIVOLTAICO DI TIPO ELEVATO E AVANZATO

PROGETTO DEFINITIVO

LAYOUT IMPIANTO SU ESTRATTO PIANO URBANISTICO COMUNALE DI SOLARUSSA

Tipo Elaborato	Codice Elaborato	Data	Scala CAD	Formato	Foglio/ di	Scala
TAV.	2205_T.P.03b	15/06/2023	1 unità = 1 m	A0	1/1	1:2.000

PROPRONENTE	SVILUPPO
EF AGRI Società Agricola A.R.L. Via del Brennero, 111 38121 - Trento (TN)	SET SVILUPPO s.r.l. Corso Trieste, 19 00198 - Roma (RM)

PROGETTAZIONE	
Ing. Giacomo Greco 	Ing. Marco Marsico 

Rev.	Data	Descrizione	Redatto	Verificato	Approvato
00	15/06/2023	Prima Emissione	Ing. G. Greco	Ing. M. Marsico	Ing. G. Greco