

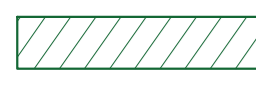
























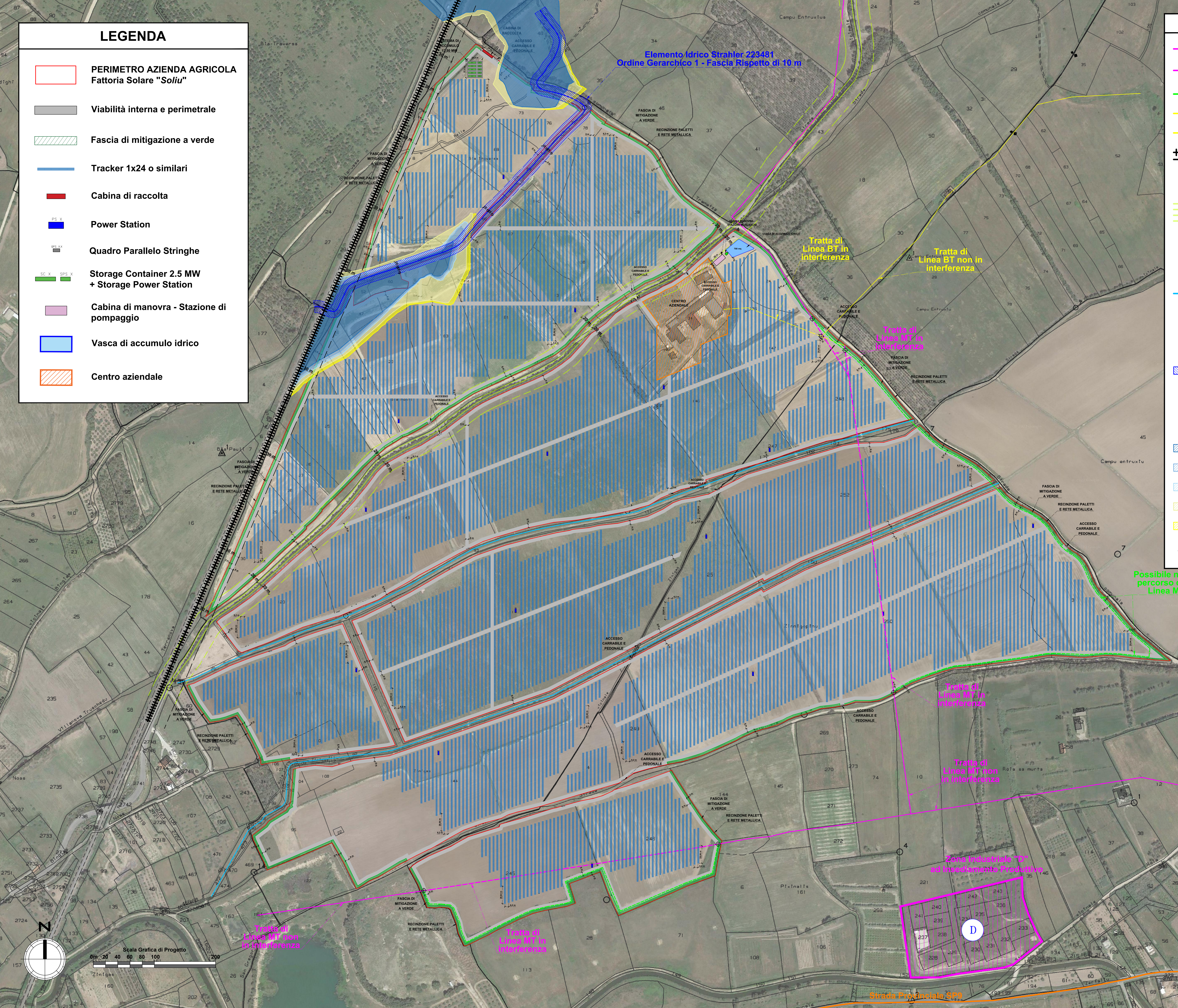


LEGENDA

-  PERIMETRO AZIENDA AGRICOLA Fattoria Solare "Soliu"
-  Viabilità interna e perimetrale
-  Fascia di mitigazione a verde
-  Tracker 1x24 o similari
-  Cabina di raccolta
-  Power Station
-  Quadro Parallelo Stringhe
-  Storage Container 2.5 MW + Storage Power Station
-  Cabina di manovra - Stazioni di pompaggio
-  Vasca di accumulo idrico
-  Centro aziendale

LEGENDA INTERFERENZE

-  Linea MT - Nessuna Interferenza
-  Linea MT - In interferenza da spostare
-  Possibile nuova tratta interrata della Linea MT in interferenza
-  Linea BT - Nessuna Interferenza
-  Linea BT - In interferenza da spostare
-  Linea Ferroviaria "Cagliari - Golfo Aranci" Fascia di rispetto 30m da rotaia più vicina - art. 49 D.P.R. n. 753/1980 e NTA PUC di Solarussa. Nessuna interferenza con le strutture componenti l'impianto agrivoltaico
-  Strada Comunale Solarussa Villanova Truschedu Fascia di rispetto 20m da ciglio strada - artt. 26 e 28 del D.P.R. n. 495/1992 e NTA PUC di Solarussa. Nessuna interferenza con le strutture componenti l'impianto agrivoltaico. Si segnalano interferenze con i cavidotti d'impianto e con le condotte d'irrigazione di campo opportunamente affrontate nell'elaborato "2205_T.P.05_Layout Impianto con superamento interferenze_Rev00
-  Canali Consortili Nessuna interferenza con le strutture componenti l'impianto agrivoltaico. Si segnalano interferenze con i cavidotti d'impianto e con le condotte d'irrigazione di campo opportunamente affrontate nell'elaborato "2205_T.P.05_Layout Impianto con superamento interferenze_Rev00
-  Elemento Idrico Strahler 223481 - Ordine Gerarchico 1 - Fascia Rispetto di 10 m. Nessuna interferenza con strutture con le strutture componenti l'impianto agrivoltaico. Si segnalano interferenze con i cavidotti d'impianto e con le condotte d'irrigazione di campo opportunamente affrontate nell'elaborato "2205_T.P.05_Layout Impianto con superamento interferenze_Rev00
-  PAI - Pericolo Idraulico Hi4 - Nessuna Interferenza
-  PAI - Pericolo Idraulico Hi3 - Nessuna Interferenza
-  PAI - Pericolo Idraulico Hi2 - Nessuna Interferenza
-  PAI - Pericolo Idraulico Hi1 - Nessuna Interferenza
-  PGRA - Classe di Rischio R1 - Nessuna Interferenza
-  Punto interruzione Linea MT esistente e inizio nuova tratta Linea MT da realizzare



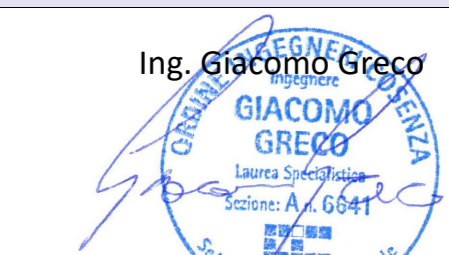

PROGETTO DEFINITIVO

LAYOUT IMPIANTO CON EVIDENZA INTERFERENZE

Tipo Elaborato	Codice Elaborato	Data	Scala CAD	Formato	Foglio/ di	Scala
TAV.	2205_T.P.04	15/06/2023	1 unita = 1 m	A0	1/1	1:2.000

PROPRONENTE	SVILUPPO
EF AGRI Società Agricola A.R.L. Via del Brennero, 111 38121 - Trento (TN)	SET SVILUPPO s.r.l. Corso Trieste, 19 00198 - Roma (RM)

PROGETTAZIONE

Ing. Giacomo Greco 	Ing. Marco Marsico 
---	---

Rev.	Data	Descrizione	Redatto	Verificato	Approvato
00	15/06/2023	Prima Emissione	Ing. G. Greco	Ing. M. Marsico	Ing. G. Greco

Strada Provinciale 350