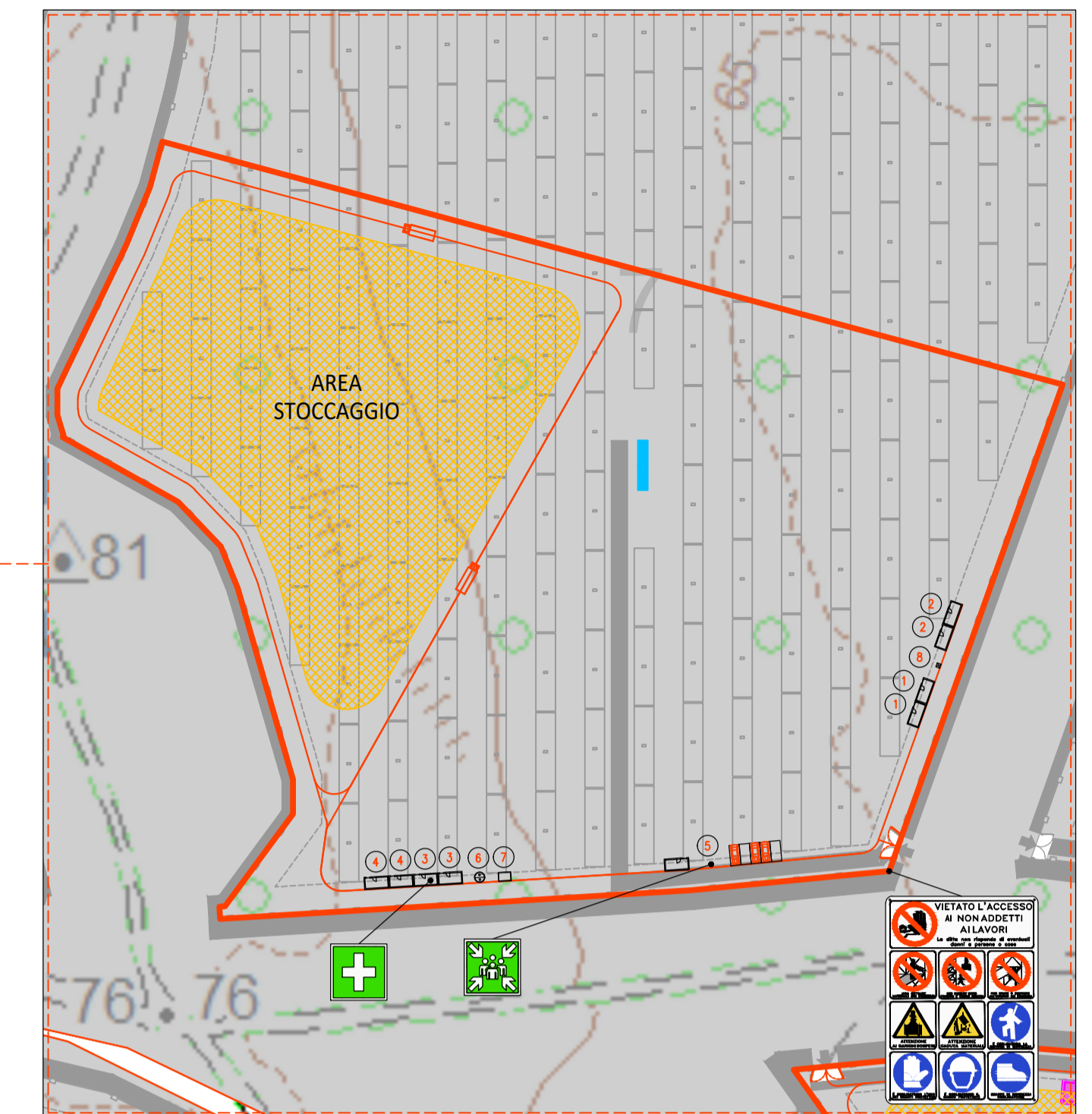
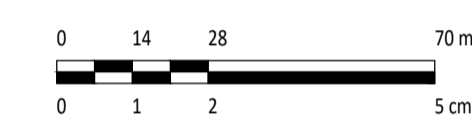


INQUADRAMENTO TERRITORIALE, STRALCO CARTOGRAFIA TECNICA REGIONALE
SEZIONI: 088051, 088052

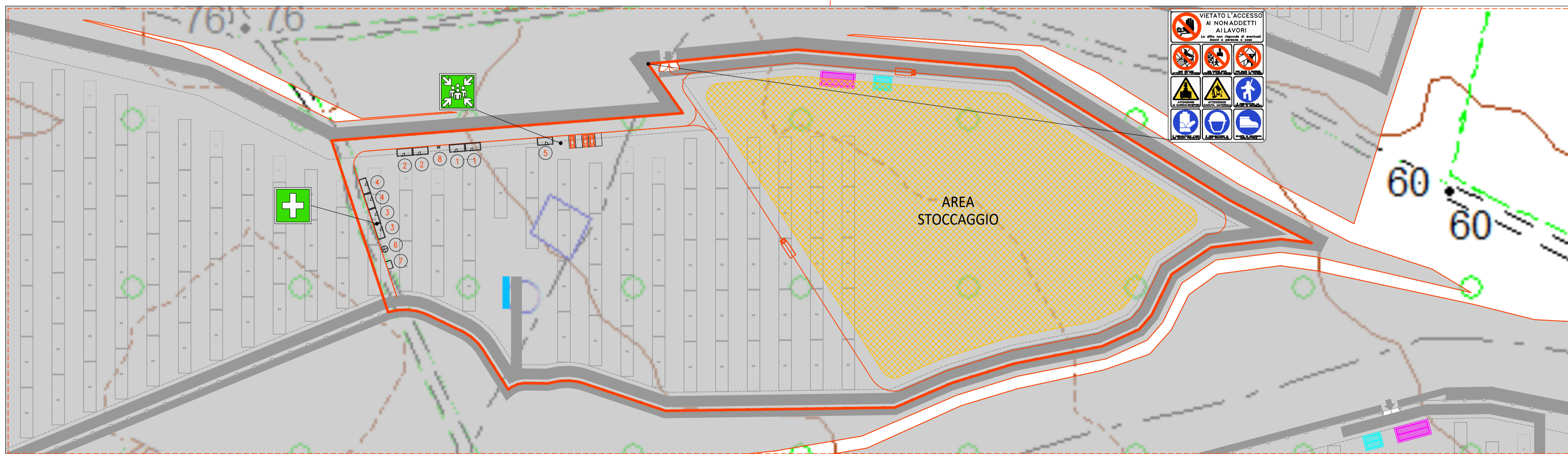
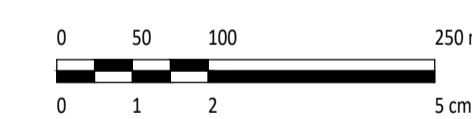


DETTAGLIO CARTOGRAFICO AREA NORD - SCALA 1:1400
SCALA 1:1400 - 1 cm = 14 m



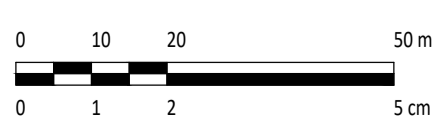
- LEGENDA**
- SITO CATASTALE
 - RECINZIONE IN PROGETTO
 - ACCESSO AREA IMPIANTO
 - VIABILITÀ DI PROGETTO
 - TRACKER
 - LOCALE GUARDIANIA E CONTROLLO ACCESSI
 - MAGAZZINO
 - POWER STATION
 - CABINA DI SMISTAMENTO
 - AREA CANTIERE
 - AREA STOCCAGGIO
 - VIABILITÀ DI CANTIERE
 - ① UFFICI
 - ② MENSA
 - ③ WC
 - ④ SPAGLIATOIO - DOCCE
 - ⑤ GUARDIANIA
 - ⑥ VASCA IMHOFF
 - ⑦ RISERVA IDRICA
 - ⑧ GRUPPO ELETTROGENO

SCALA 1:5000 - 1 cm = 50 m



DETTAGLIO CARTOGRAFICO AREA SUD - SCALA 1:1000

SCALA 1:1000 - 1 cm = 10 m



REV.	DESCRIZIONE	Cl.	MCU	LC	07/2019
0					

Montana
Montana SpA
Via Carlo Farini 6
20141 Milano
Tel. +39 02 54118173
Fax +39 02 54129880
www.montana.com
P.IVA 0302002026
Cap.Soc. 000000000€
Milano (sede certificata SO) | Brescia | Palermo | Cagliari | Roma | Siracusa

Comittente
FLYNIS PV 42 S.r.l.

Progettista
ING. LAURA CONTI
iscritta all'Ordine degli Ingegneri della Provincia di Pavia al n. 1726

Oggetto
**IMPIANTO INTEGRATO AGRIVOLTAICO COLLEGATO ALLA RTN
POTENZA NOMINALE 56,55 MWp
COMUNE DI CARBONIA (CA)
PROGETTO DEFINITIVO**

Tavola
PLANIMETRIA AREA DI CANTIERE

N. Tav. **08**
N. Rev. 2983_5376_CA_VIA_T08_REV0_PLANIMETRIA AREA DI CANTIERE
E' VIETATA LA RIPRODUZIONE DI QUESTO DOCUMENTO SENZA PREVENTIVA AUTORIZZAZIONE SCRITTA DELLA MONTANA SPA