


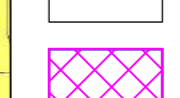
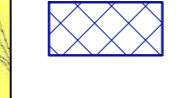
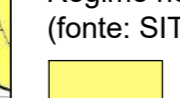






-  Ingombro area produzione
 -  Confine proprietà
 -  IUC - Cavidotto AT a 36 kV interrato di consegna alla stazione di trasformazione
 -  Cavidotto AT a 36kV interrato
 -  IRC - Raccordi DT AAT a 220 kV in progetto
 -  IRC - Stazione di trasformazione della RTN 220/150/36 kV in progetto
 -  IUC - Stazione Utente di collegamento in antenna a 36kV
- Regime normativo (fonte: SITR Regione Siciliana)
-  livello di tutela 1
 -  livello di tutela 2
 -  livello di tutela 3
 - area con piano paesaggistico non vigente
 - PL N Paesaggi locali
 - n I Contesti





REGIONE SICILIA
COMUNE DI CALATAFIMI SEGESTA
COMUNE DI MONREALE

PROGETTO: Progetto definitivo per la realizzazione di un impianto agrovoltaico denominato "PV Gallitello" di Pn pari a 99,026 MW e sistema di accumulo di capacità pari a 45 MWh, da realizzarsi nei Comuni di Calatafimi-Segesta (TP) e Monreale (PA)

Progetto Definitivo

| | | |
|---|--------------------------------------|---|
| PROPONENTE: DREN SOLARE 4 s.r.l. <small>LORENA GRI VIA PIETRO TERRELLA 4/A 98015 PVA 0171791912</small> | |  |
| ELABORATO: PIANO PAESAGGISTICO - CARTA DEL REGIME NORMATIVO | | |
| STUDI AMBIENTALI:  VAMIRGEIND S.r.l. <small>PAOLO PASI VIA TORRE S. GIUSEPPE 114 PVA 0182040107</small> | Scala: 1:10.000 | Tavola: T-052 |
| Data: 07-06-2023 | Rev. Data Revisione 00 07-06-2023 | Descrizione emissione |