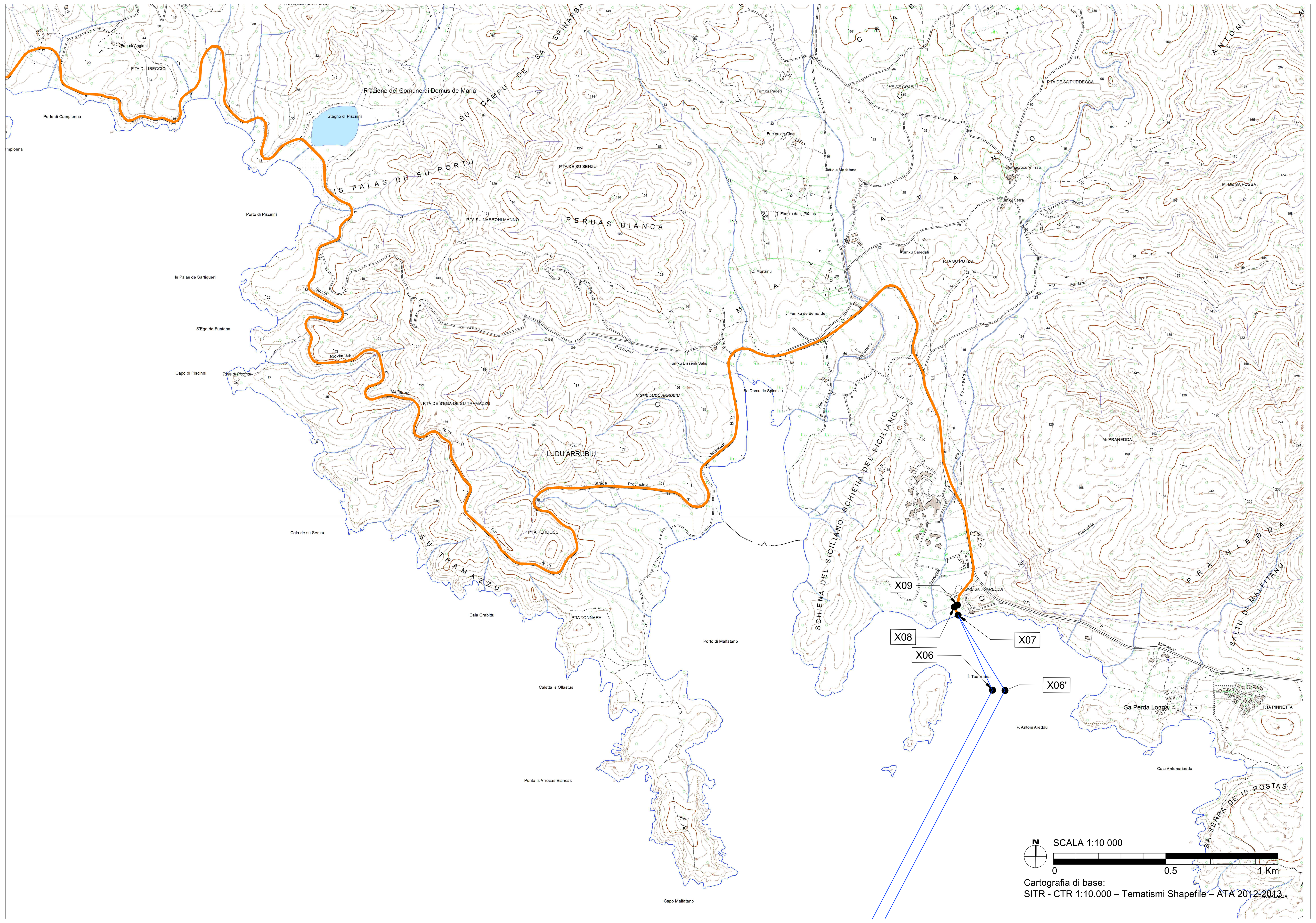

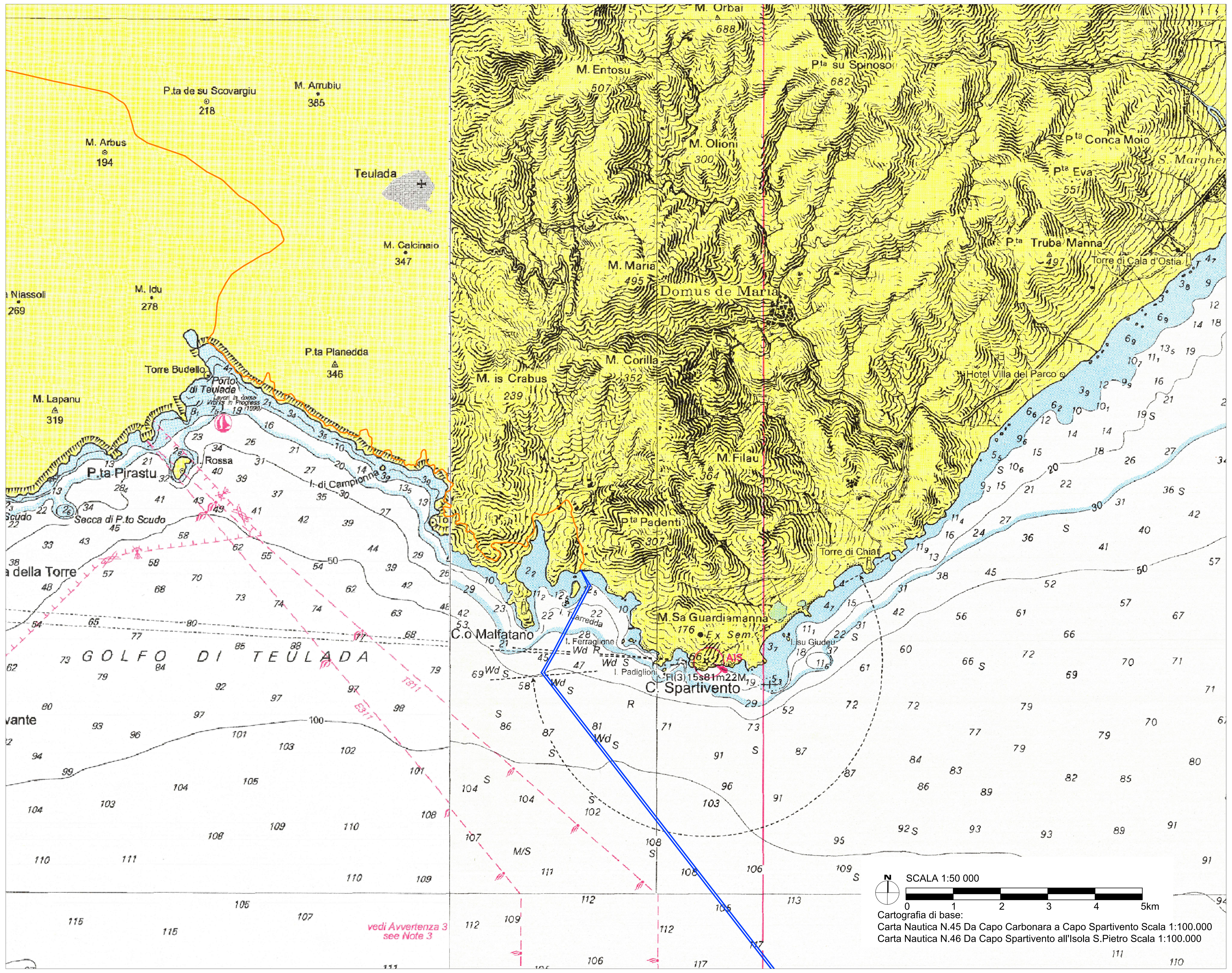

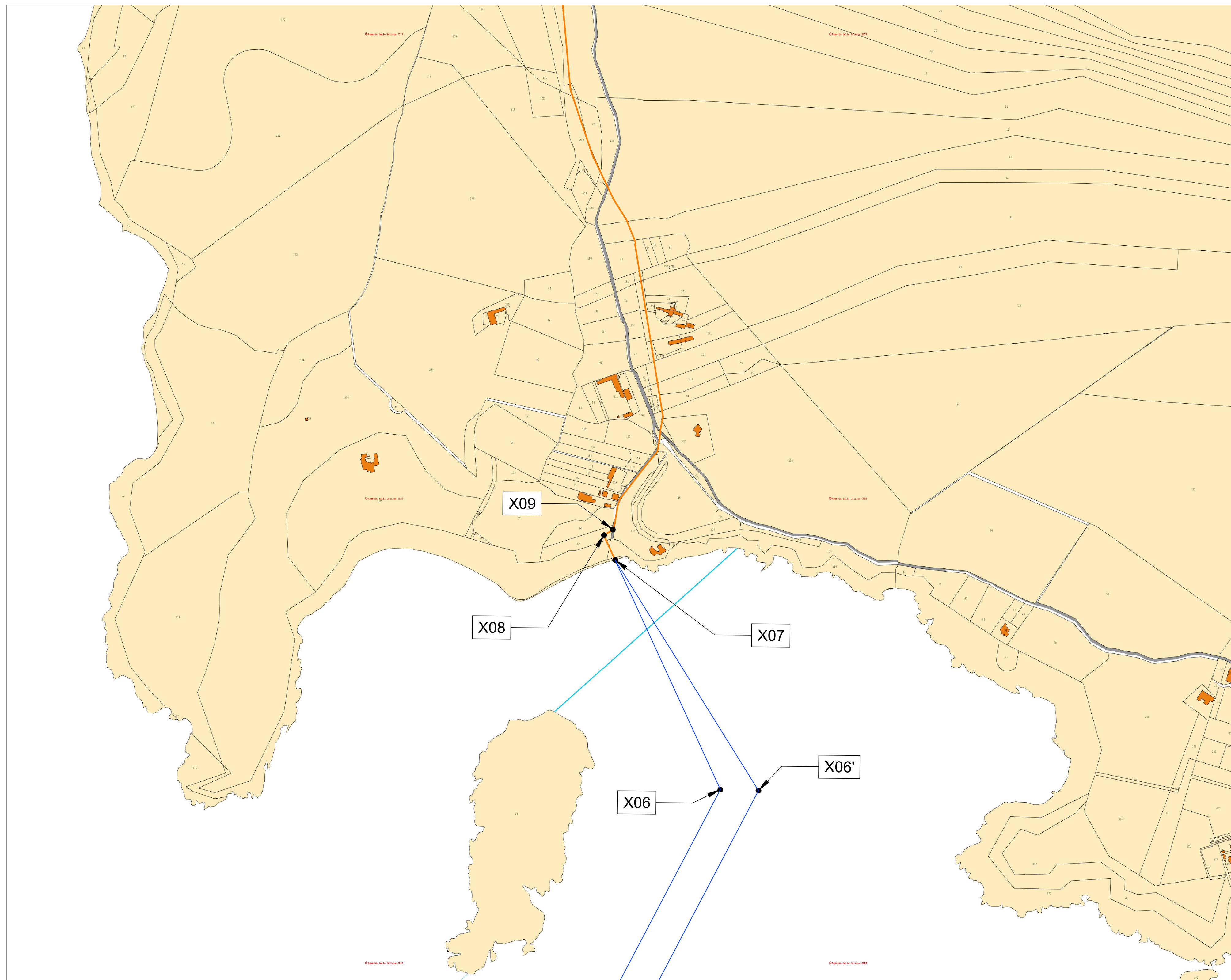

PIANO PARTICELLARE

COMUNE	FOGLIO	PARTICELLA	SUPERFICIE (mq)	QUALITA'	PROPRIETA'
TEULADA (SU)	912	47	23.498	Pasc. Cespug.	Demanio Pubblico dello Stato - Ramo Marina Mercantile
TEULADA (SU)	912	62	2.000	Incolto prod.	Demanio Pubblico dello Stato - Ramo Marina Mercantile
TEULADA (SU)	913	119	8.421	Terreno in Formazione	Demanio Pubblico dello Stato - Ramo Marina Mercantile
TEULADA (SU)	913	150	810	Terreno in Formazione	Demanio Pubblico dello Stato - Ramo Marina Mercantile

SCALA 1:4 000

0 100 200 300 400m

Cartografia di base:
wms.cartografia.agenziaentrate.gov.it/inspire/wms/ows01.php

SITO SARDINIA SOUTH_1

STRUTTURE BIPALA: n° 32

WTG: n° 64 (Potenza 25MW; H_{hub}=177m; D_{rot}=310m)

OTM HVAC 380 kV: n° 2

Potenza complessiva: 1600 MW

Superficie "Floating Area": 395 kmq

CAVIDOTTO SUBACQUEO HVAC 380 kV (L=60/80km)

CAVIDOTTO TERRESTRE HVAC 380 kV (L=58km)

UNIONE EUROPEA — REPUBBLICA ITALIANA — REGIONE SARDEGNA

OPERA:

PROGETTO DI UNA CENTRALE EOLICA OFFSHORE GALLEGGIANTE NEL CANALE DI SARDEGNA DENOMINATA "SARDINIA SOUTH_1" E DELLE RELATIVE OPERE DI CONNESSIONE ALLA RETE ELETTRICA NAZIONALE

STUDIO PRELIMINARE AMBIENTALE

Art. 21, D.Lgs. n. 152/2006 - DEFINIZIONE DEI CONTENUTI SIA (SCOPING)

COMMITTENTE: hexicon AVAPA ENERGY
AVENHEXICON S.r.l.
Viale Luigi Majno, 5
20122 - Milano
P. iva 12219810962

PROGETTISTA: mpower global • engineering • solutions
MPOWER S.r.l.
Dott. Ing. Edoardo Boscarino
(Coordinatore Project Team)
Via Niccolò Machiavelli, 2 - 95030 - Sant'Agata Li Battiati (CT)
C.F. e P.Iva 04265440877

ORDINE DEGLI INGEGNERI DELLA PROVINCIA CATANIA — DOTT. ING. BOSCARINO EDOARDO — Sez. A Settori: a) civile ed ambientale b) industriale c) dell'informazione — n° A 2700D

PROJECT TEAM:
Dott. Arch. Attilio Massarelli (Staff di Coordinamento e Rendering)
Dott. Ing. Giovanni Battaglia (Staff di Coordinamento)
Dott. Geol. Alessandro Treffiletti (GIS)
Dott. Geol. Damiano Gravina (GIS)
Dott. Geol. Marco Gagliano (GIS)
Dott. Geol. Stefania Maria Nitopi (GIS)
Dott. Geol. Salvatore Bannò (Geologia)
Dott. Geol. Stefania Serra (Aspetti Naturalistici ed Ambientali)
Dott. Ing. Elio Occhino (Acustica Ambientale)
Dott. Ing. Muhammad Saqib (Aspetti strutturali e geotecnici)
Dott. Ing. Alessandro Calì (Aspetti aeronautici)
Geom. Antonio Fleri (Aspetti demaniali)
Dott. Rosario Pignatello - IBLARCHÈ s.r.l.s. (Aspetti Archeologici)
Dott. Ing. Giancarlo Guenzi - ENERGOCONSULT s.r.l. (Impianti elettrici)
Dott. Ing. Gianni Barletta (Impianti elettrici)

OGGETTO: **SCOPING PRELIMINARE AMBIENTALE**

INQUADRAMENTO PUNTO DI GIUNZIONE SU CTR, ORTOFOTO, CARTA NAUTICA E CATASTALE

REV.	DATA	OGGETTO DELLA REVISIONE	ELABORAZIONE	VERIFICA	APPROVAZIONE
00	15-05-2023	EMISSIONE PER SCOPING PRELIMINARE	MG	MG	EB

SCALA: VARIE

FORMATO: A0

CODICE DOCUMENTO: SS1 (COMMESSA) | SCOP (FASE) | D.019 (TAVOLA) | 00 (REV.)

CODICE ELABORATO: **D.019.00**

E' vietata la riproduzione del presente documento, anche parziale, con qualsiasi mezzo, senza l'autorizzazione di MPOWER S.r.l.