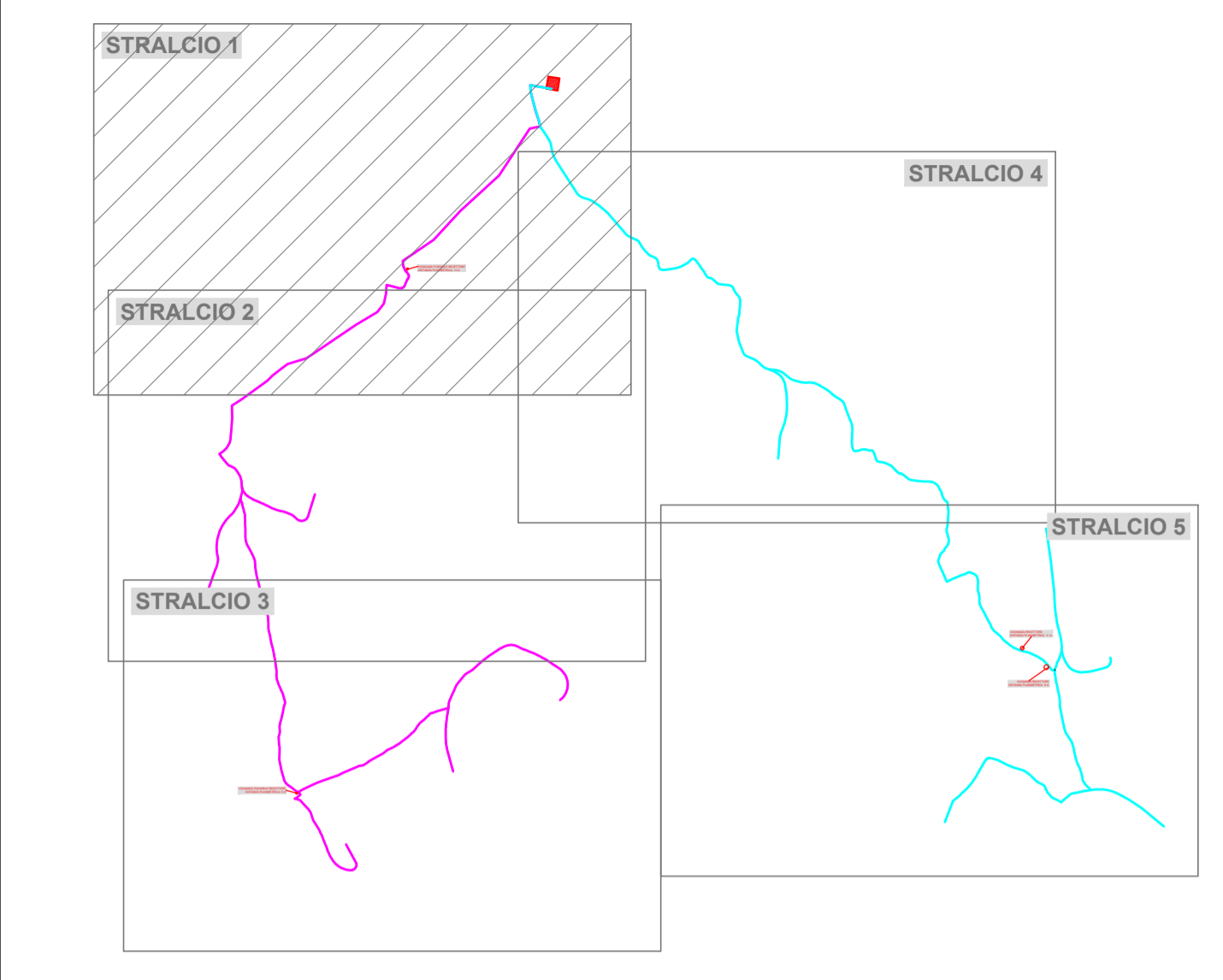


STRALCIO 1 - scala 1:5.000



KEYPLAN - scala 1:50.000



LEGENDA

	Aerogeneratore SG 6.2 - 170
	Cavidotto MT - Linea A
	Cavidotto MT - Linea B
	Cavidotto AT
	Fascia DPA

Regione Campania Provincia di Avellino



PROGETTO PER LA REALIZZAZIONE DI UN IMPIANTO EOLICO ED OPERE CONNESSE, COMPOSTO DA 10 AEROGENERATORI DELLA POTENZA DI 6.2 MW, PER UNA POTENZA COMPLESSIVA DI 62 MW SITO NEI COMUNI DI LACEDONIA (AV), MONTEVERDE (AV) E AQUILONIA (AV) E DA UN SISTEMA DI ACCUMULO ELETTROCHIMICO DA 18.6 MW SITO NEL COMUNE DI LACEDONIA

PLANIMETRIA CON FASCIA DPA CATASTALE AI. A39.2-03

PROPRONENTE:
SKI 20 s.r.l.
via Caradosso n.9
Milano 20123
P.Iva 12128910960

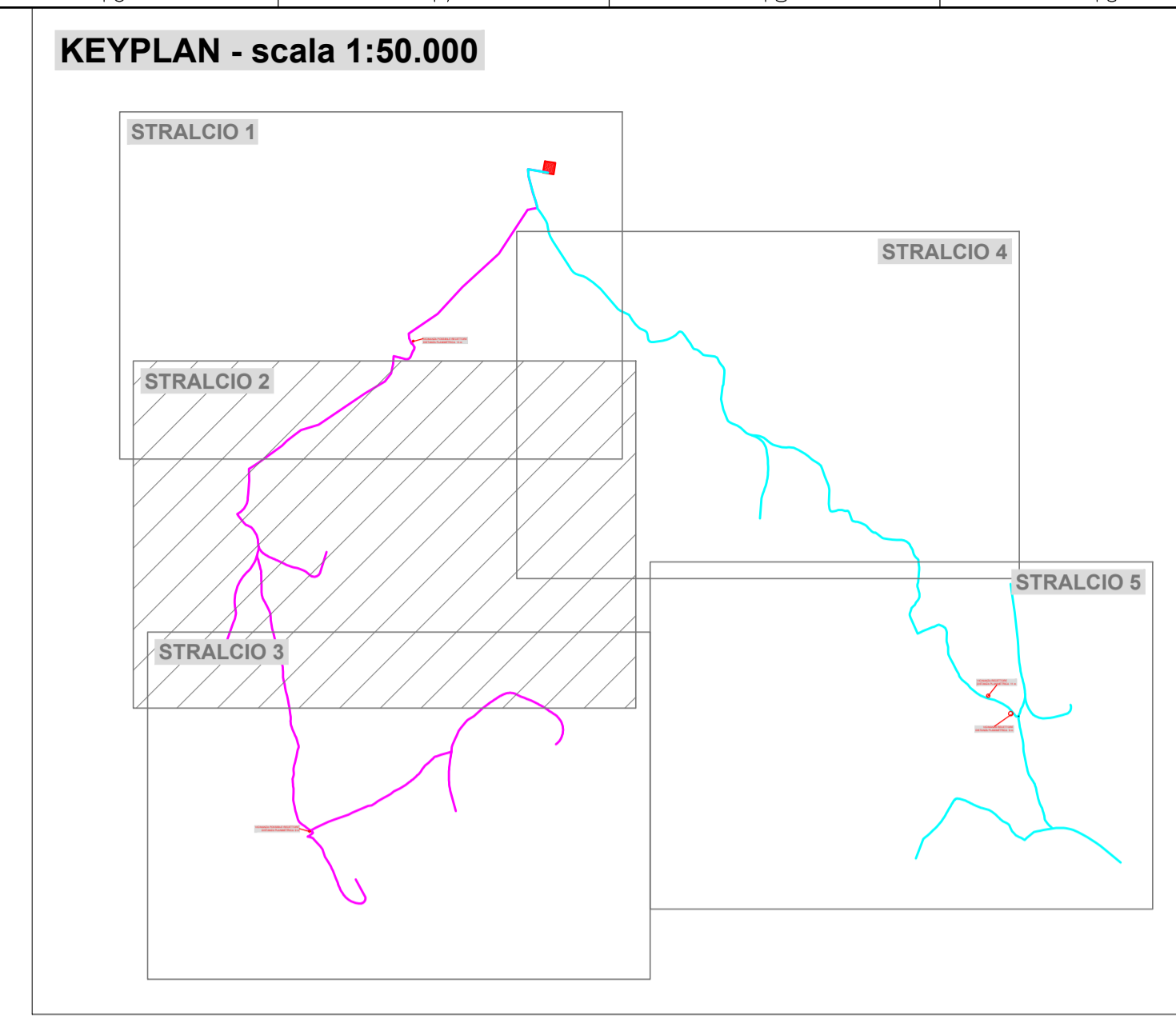
PROGETTO E SIA:
Valutazione CEM
GEOTECH S.r.l.
SOCIETA' DI INGEGNERIA
Via Nani, 7 Morbegno (SO)
Tel +39 0342 610774
E-mail: info@geotech-srl.it
sito: www.geotech-srl.it

Statkraft

SOCIETA' CERTIFICATA
TUV
CERTIFIED
ISO 9001
ISO 14001

TIMBRI:

00	Luglio 2023	Geotech srl	Geotech srl	Ing. Ricciardini	Progetto Definitivo
EM./REV.	DATA	REDATTO	VERIFICATO	APPROVATO	DESCRIZIONE



LEGENDA

	Aerogeneratore SG 6.2 - 170
	Cavidotto MT - Linea A
	Cavidotto MT - Linea B
	Cavidotto AT
	Fascia DPA

Regione Campania Provincia di Avellino

PROGETTO PER LA REALIZZAZIONE DI UN IMPIANTO EOLICO ED OPERE CONNESSE, COMPOSTO DA 10 AEROGENERATORI DELLA POTENZA DI 6.2 MW, PER UNA POTENZA COMPLESSIVA DI 62 MW SITO NEI COMUNI DI LACEDONIA (AV), MONTEVERDE (AV) E AQUILONIA (AV) E DA UN SISTEMA DI ACCUMULO ELETTROCHIMICO DA 18.6 MW SITO NEL COMUNE DI LACEDONIA

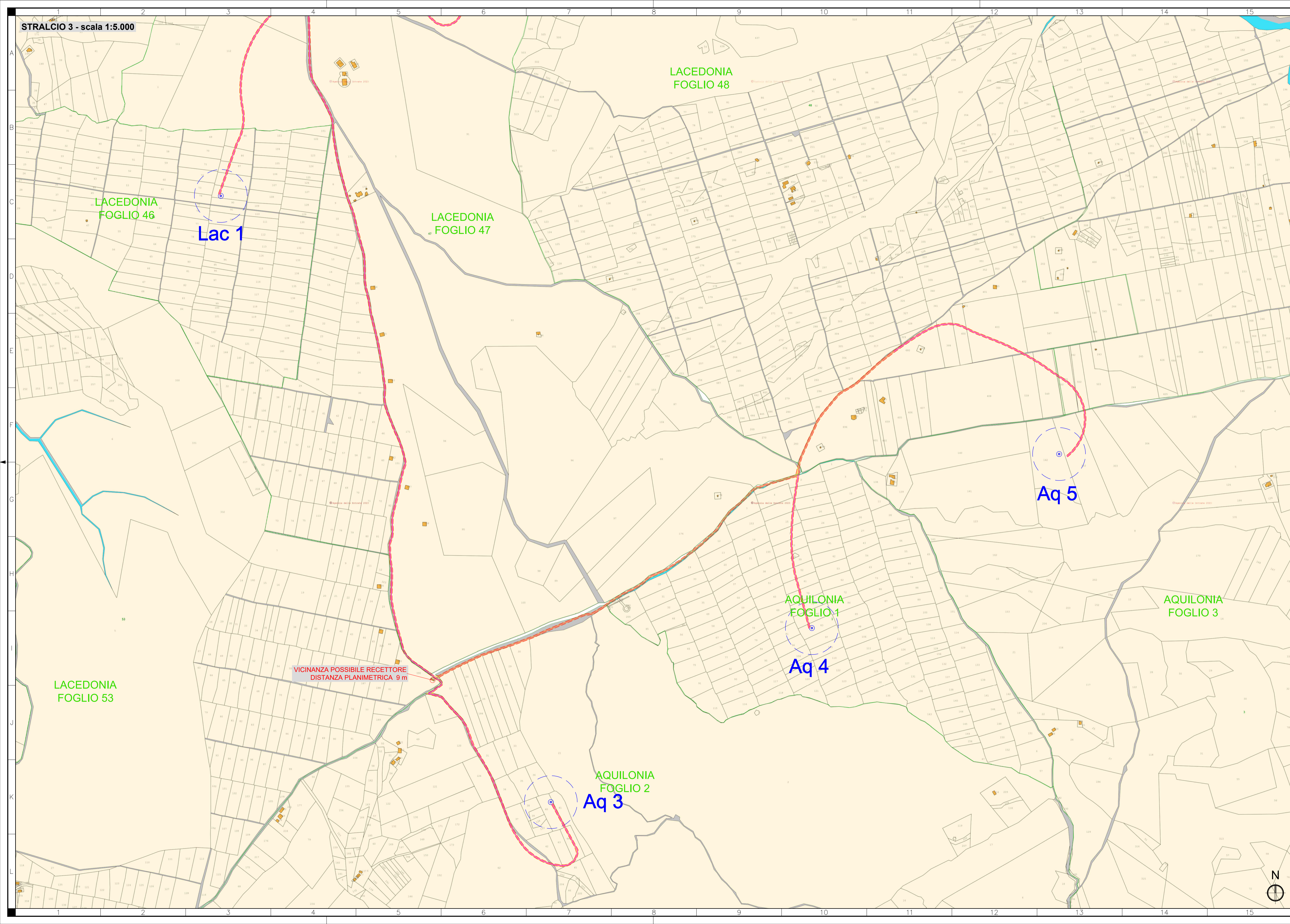
PLANIMETRIA CON FASCIA DPA CATASTALE AI. A39.2-03

PROPRONTE:
 SKI 20 s.r.l.
 via Caradosso n.9
 Milano 20123
 P.Iva 12128910960

PROGETTO E SIA:
 Valutazione CEM
GEOTECH S.r.l.
 SOCIETA' DI INGEGNERIA
 Via Nani, 7 Montebello (SO)
 Tel +39 0342 610774
 E-mail: info@geotech- srl.it
 sito: www.geotech- srl.it

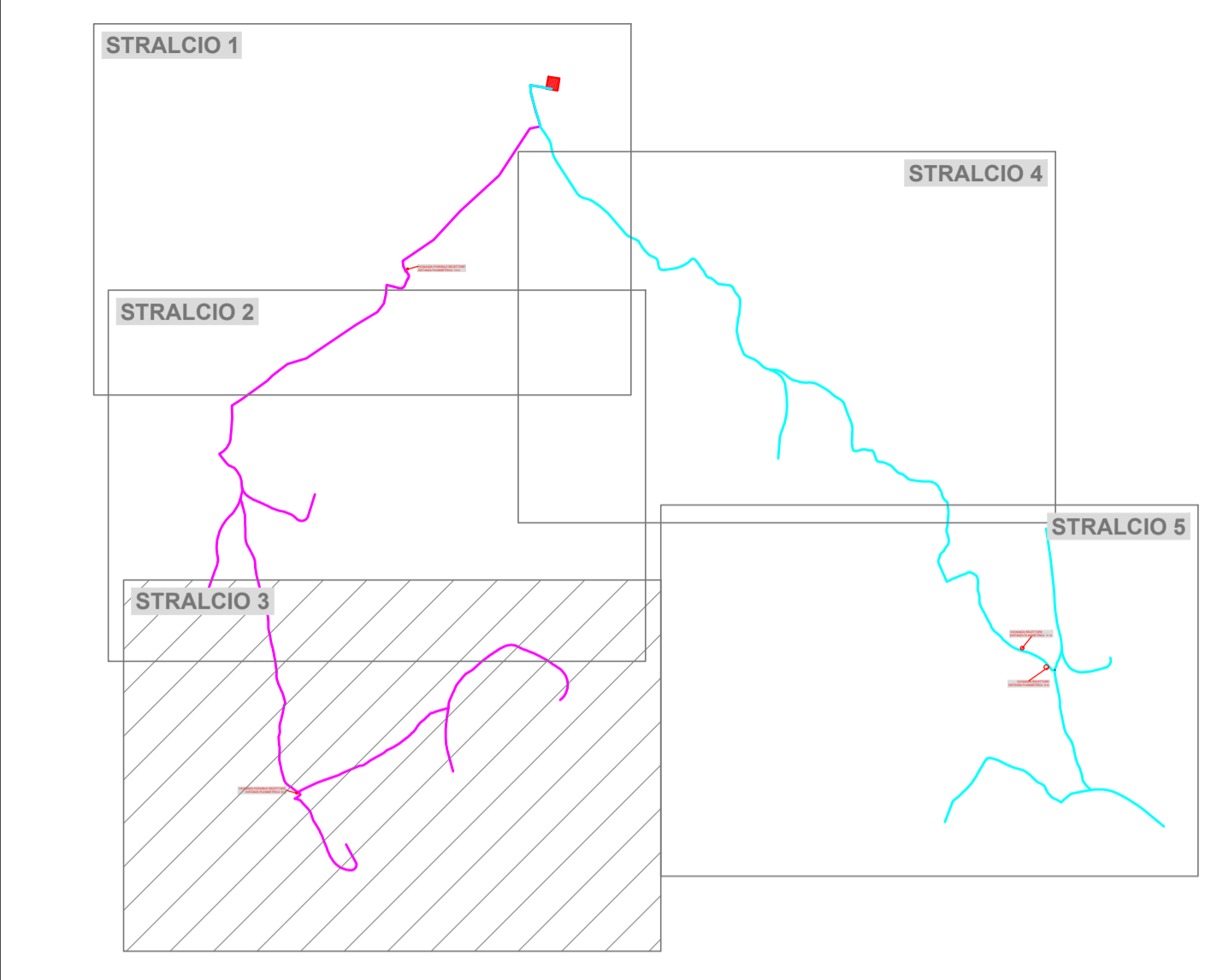
TIMBRI:

00	Luglio 2023	Geotech srl	Geotech srl	Ing. Ricciardini	Progetto Definitivo
EM./REV.	DATA	REDATTO	VERIFICATO	APPROVATO	DESCRIZIONE



STRALCIO 3 - scala 1:5.000

KEYPLAN - scala 1:50.000



LEGENDA

	Aerogeneratore SG 6.2 - 170
	Cavidotto MT - Linea A
	Cavidotto MT - Linea B
	Cavidotto AT
	Fascia DPA

Regione Campania Provincia di Avellino



PROGETTO PER LA REALIZZAZIONE DI UN IMPIANTO EOLICO ED OPERE CONNESSE, COMPOSTO DA 10 AEROGENERATORI DELLA POTENZA DI 6.2 MW, PER UNA POTENZA COMPLESSIVA DI 62 MW SITO NEI COMUNI DI LACEDONIA (AV), MONTEVERDE (AV) E AQUILONIA (AV) E DA UN SISTEMA DI ACCUMULO ELETTROCHIMICO DA 18.6 MW SITO NEL COMUNE DI LACEDONIA

PLANIMETRIA CON FASCIA DPA CATASTALE AI. A39.2-03

<p>PROPRONTE: SKI 20 s.r.l. via Caradosso n.9 Milano 20123 P.Iva 12128910960</p>	<p>PROGETTO E SIA: Valutazione CEM</p> GEOTECH S.r.l. SOCIETA' DI INGEGNERIA Via Nani, 7 - Montebello (SO) Tel +39 0342 610774 E-mail: info@geotech-srl.it sito: www.geotech-srl.it <p>SOCIETA' CERTIFICATA</p>
--	--

TIMBRI:

00	Luglio 2023	Geotech srl	Geotech srl	Ing. Ricciardini	Progetto Definitivo
EM./REV.	DATA	REDATTO	VERIFICATO	APPROVATO	DESCRIZIONE

STRALCIO 4 - scala 1:5.000

LACEDONIA
FOGLIO 21

LACEDONIA
FOGLIO 37

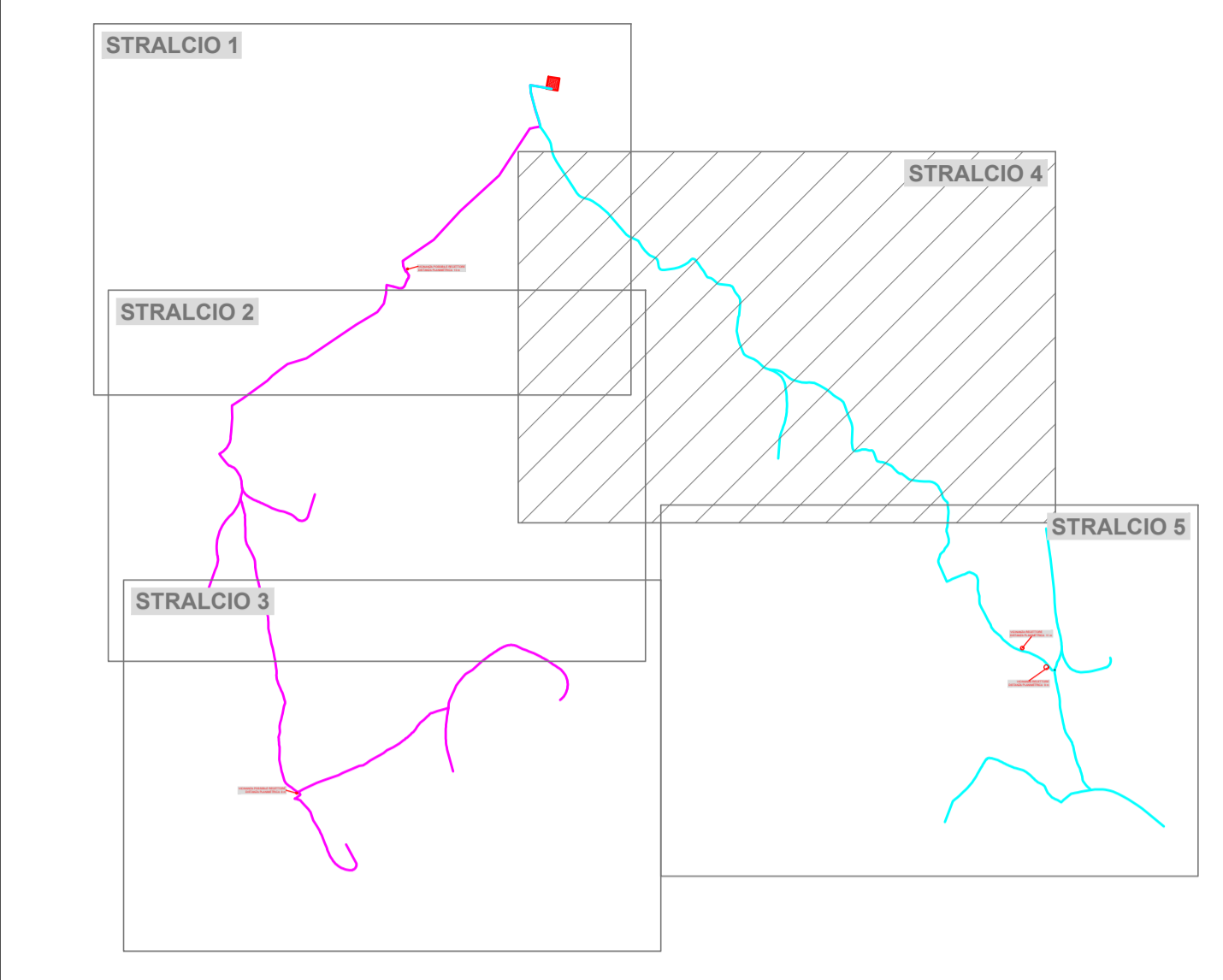
LACEDONIA
FOGLIO 36

MONTEVERDE
FOGLIO 1

LACEDONIA
FOGLIO 49

Lac 6

KEYPLAN - scala 1:50.000



LEGENDA

	Aerogeneratore SG 6.2 - 170
	Cavidotto MT - Linea A
	Cavidotto MT - Linea B
	Cavidotto AT
	Fascia DPA

Regione Campania Provincia di Avellino



PROGETTO PER LA REALIZZAZIONE DI UN IMPIANTO EOLICO ED OPERE CONNESSE, COMPOSTO DA 10 AEROGENERATORI DELLA POTENZA DI 6.2 MW, PER UNA POTENZA COMPLESSIVA DI 62 MW SITO NEI COMUNI DI LACEDONIA (AV), MONTEVERDE (AV) E AQUILONIA (AV) E DA UN SISTEMA DI ACCUMULO ELETTROCHIMICO DA 18.6 MW SITO NEL COMUNE DI LACEDONIA

PLANIMETRIA CON FASCIA DPA CATASTALE AI. A39.2-03

PROPRONTE:
SKI 20 s.r.l.
via Caradosso n.9
Milano 20123
P.Iva 12128910960

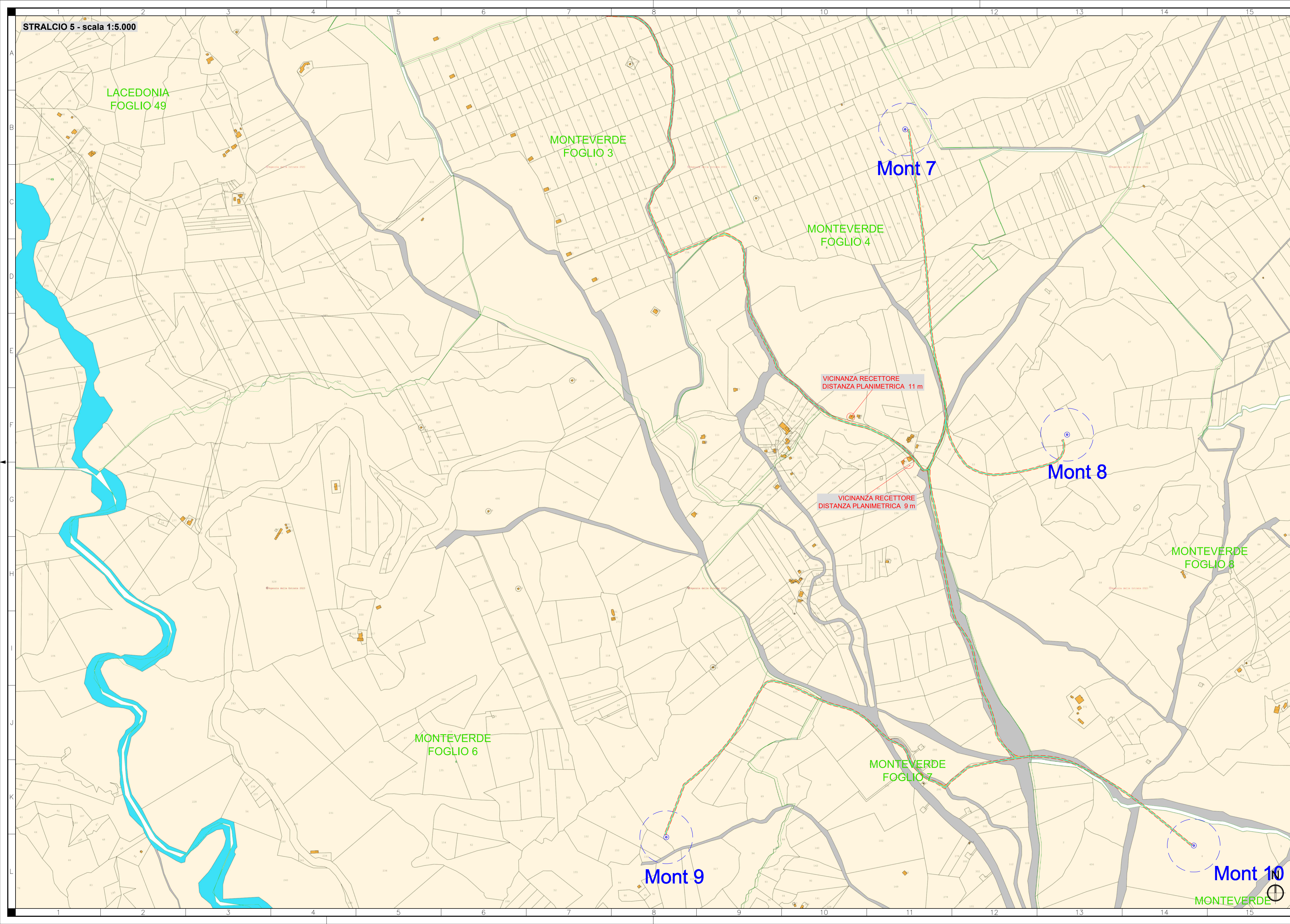
PROGETTO E SIA:
Valutazione CEM
GEOTECH S.r.l.
SOCIETA' DI INGEGNERIA
Via Nani, 7 Morbegno (SO)
Tel +39 0342 610774
E-mail: info@geotech-srl.it
sito: www.geotech-srl.it

Statkraft

SOCIETA' CERTIFICATA
TUV CERT

TIMBRI:

00	Luglio 2023	Geotech srl	Geotech srl	Ing. Ricciardini	Progetto Definitivo
EM./REV.	DATA	REDATTO	VERIFICATO	APPROVATO	DESCRIZIONE



LACEDONIA
FOGLIO 49

MONTEVERDE
FOGLIO 3

MONTEVERDE
FOGLIO 4

MONTEVERDE
FOGLIO 8

MONTEVERDE
FOGLIO 6

MONTEVERDE
FOGLIO 7

MONTEVERDE

Mont 7

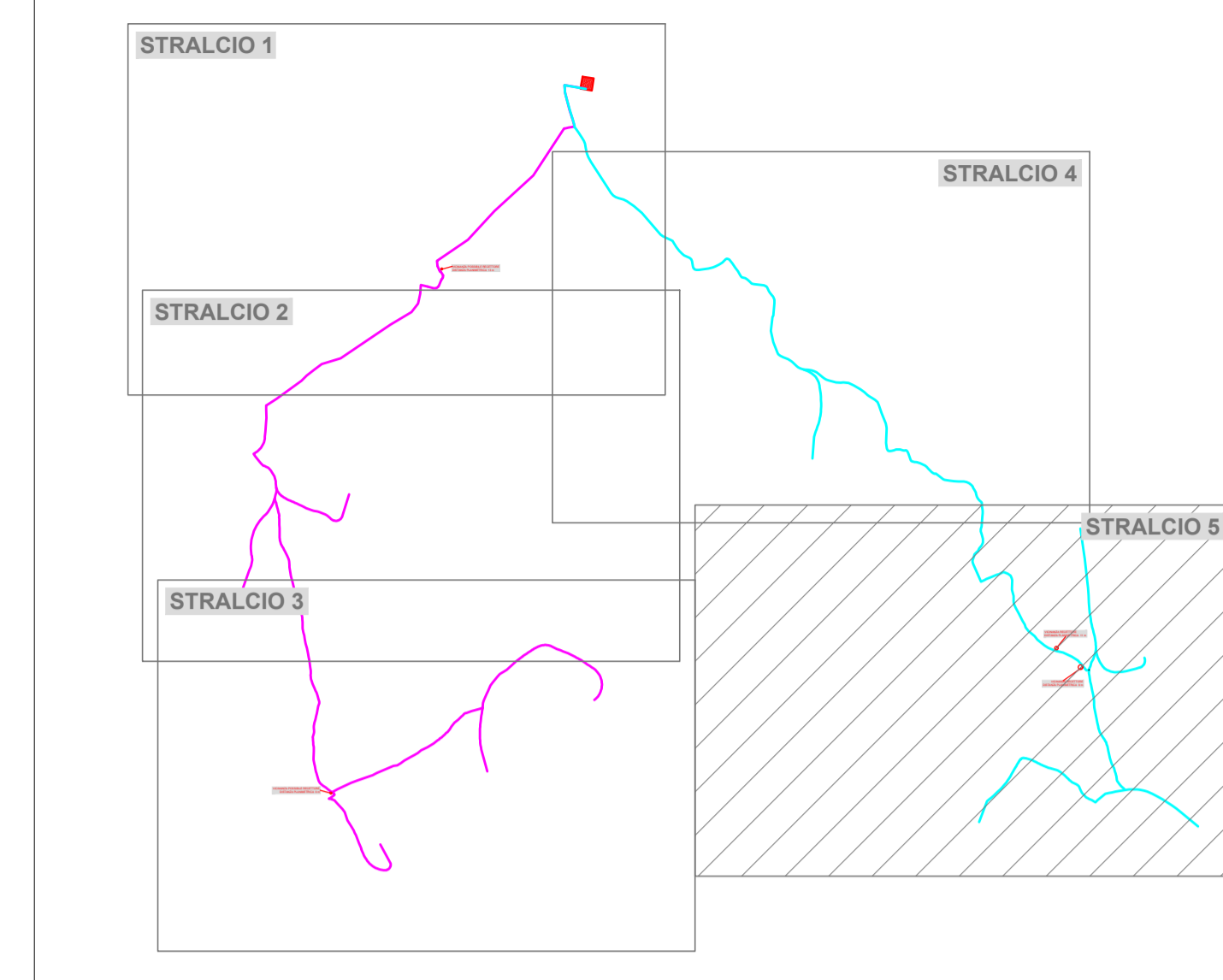
Mont 8

Mont 9

Mont 10

VICINANZA RECIETTORE
Distanza PLANIMETRICA 11 m

VICINANZA RECIETTORE
Distanza PLANIMETRICA 9 m



LEGENDA

	Aerogeneratore SG 6.2 - 170
	Cavidotto MT - Linea A
	Cavidotto MT - Linea B
	Cavidotto AT
	Fascia DPA

Regione Campania Provincia di Avellino

COMUNE DI LACEDONIA
 COMUNE DI AQUILONIA
 COMUNE DI MONTEVERDE

PROGETTO PER LA REALIZZAZIONE DI UN IMPIANTO EOLICO ED OPERE CONNESSE, COMPOSTO DA 10 AEROGENERATORI DELLA POTENZA DI 6.2 MW, PER UNA POTENZA COMPLESSIVA DI 62 MW SITO NEI COMUNI DI LACEDONIA (AV), MONTEVERDE (AV) E AQUILONIA (AV) E DA UN SISTEMA DI ACCUMULO ELETTROCHIMICO DA 18.6 MW SITO NEL COMUNE DI LACEDONIA

PLANIMETRIA CON FASCIA DPA CATASTALE AI. A39.2-03

PROPRONTE:
SKI 20 s.r.l.
via Caradosso n.9
Milano 20123
P.Iva 12128910960

PROGETTO E SIA:
Valutazione CEM
GEOTECH S.r.l.
SOCIETA' DI INGEGNERIA
Via Nani, 7 Morbegno (SO)
Tel +39 0342 610774
E-mail: info@geotech-srl.it
sito: www.geotech-srl.it

TIMBRI:

00	Luglio 2023	Geotech srl	Geotech srl	Ing. Ricciardini	Progetto Definitivo
EM./REV.	DATA	REDATTO	VERIFICATO	APPROVATO	DESCRIZIONE