

Regione Campania

Provincia di Avellino



COMUNE DI LACEDONIA



COMUNE DI AQUILONIA



COMUNE DI MONTEVERDE



PROGETTO PER LA REALIZZAZIONE DI UN IMPIANTO EOLICO ED OPERE CONNESSE, COMPOSTO DA 10 AEROGENERATORI DELLA POTENZA DI 6.2 MW, PER UNA POTENZA COMPLESSIVA DI 62 MW SITO NEI COMUNI DI LACEDONIA (AV), MONTEVERDE (AV) E AQUILONIA (AV) E DA UN SISTEMA DI ACCUMULO ELETTROCHIMICO DA 18.6 MW SITO NEL COMUNE DI LACEDONIA

IMPIANTO EOLICO - ATLANTE CON PLANIMETRIE DI DETTAGLIO INTERFERENZE CON FABBRICATI - RICETTORI

ELABORATO

A55 - 3.6

PROPONENTE:

SKI 20 s.r.l.
via Caradosso n.9
Milano 20123
P.Iva 12128910960



PROGETTO E SIA:

Progettista:

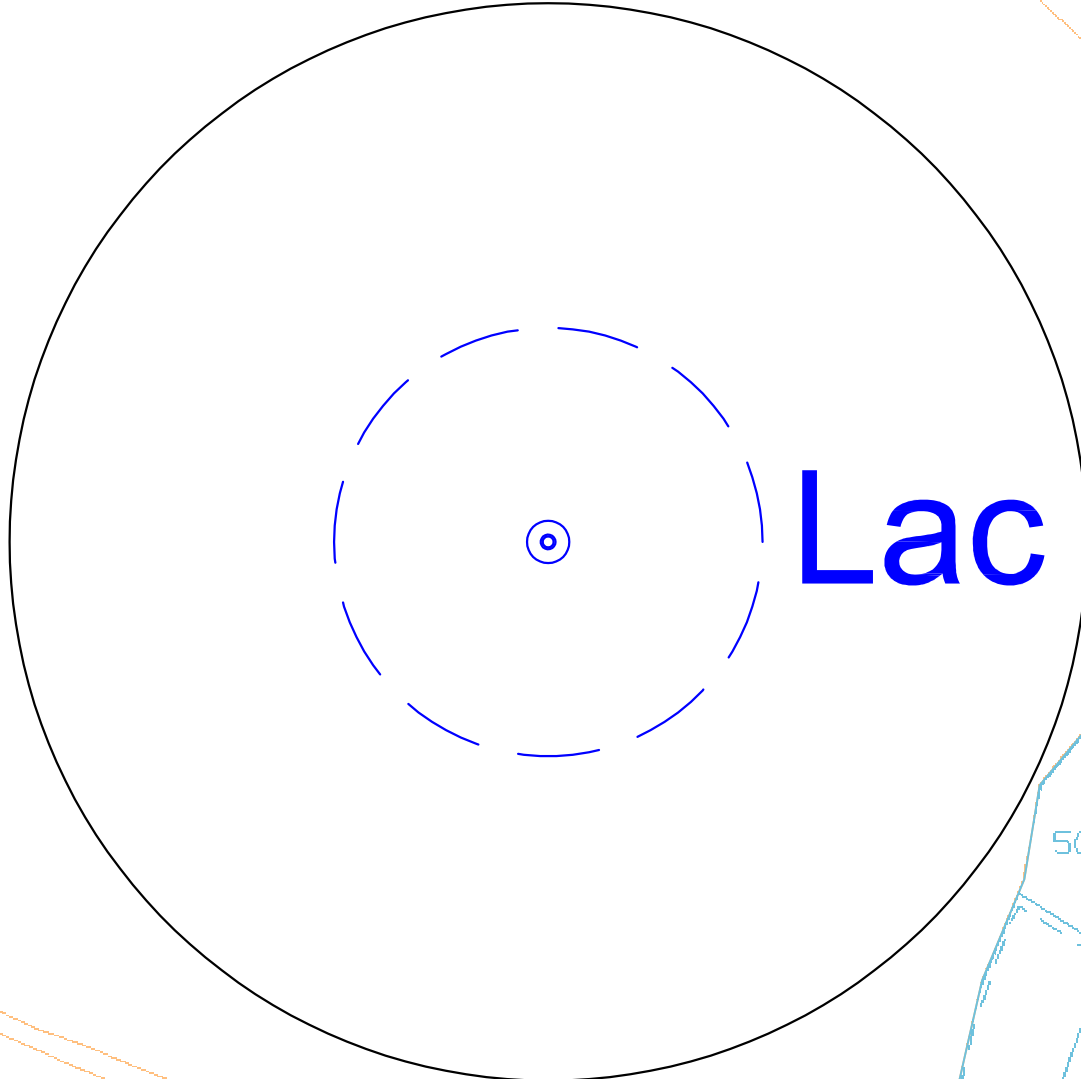
ing. Carlo RUSSO
Ordine Ing. della provincia di Avellino n. 1719
Via P.S. Mancini n. 77
83044 - Bisaccia (AV)
tel. +39 08271948030 cell. +39 3497834211
pec: carlo.russo@ingegneriavellino.it

TIMBRI:



01	Marzo 2023	Ing. Carlo Russo	Ing. Carlo Russo	Ing. Carlo Russo	Progetto Definitivo
EM./REV.	DATA	REDATTO	VERIFICATO	APPROVATO	DESCRIZIONE

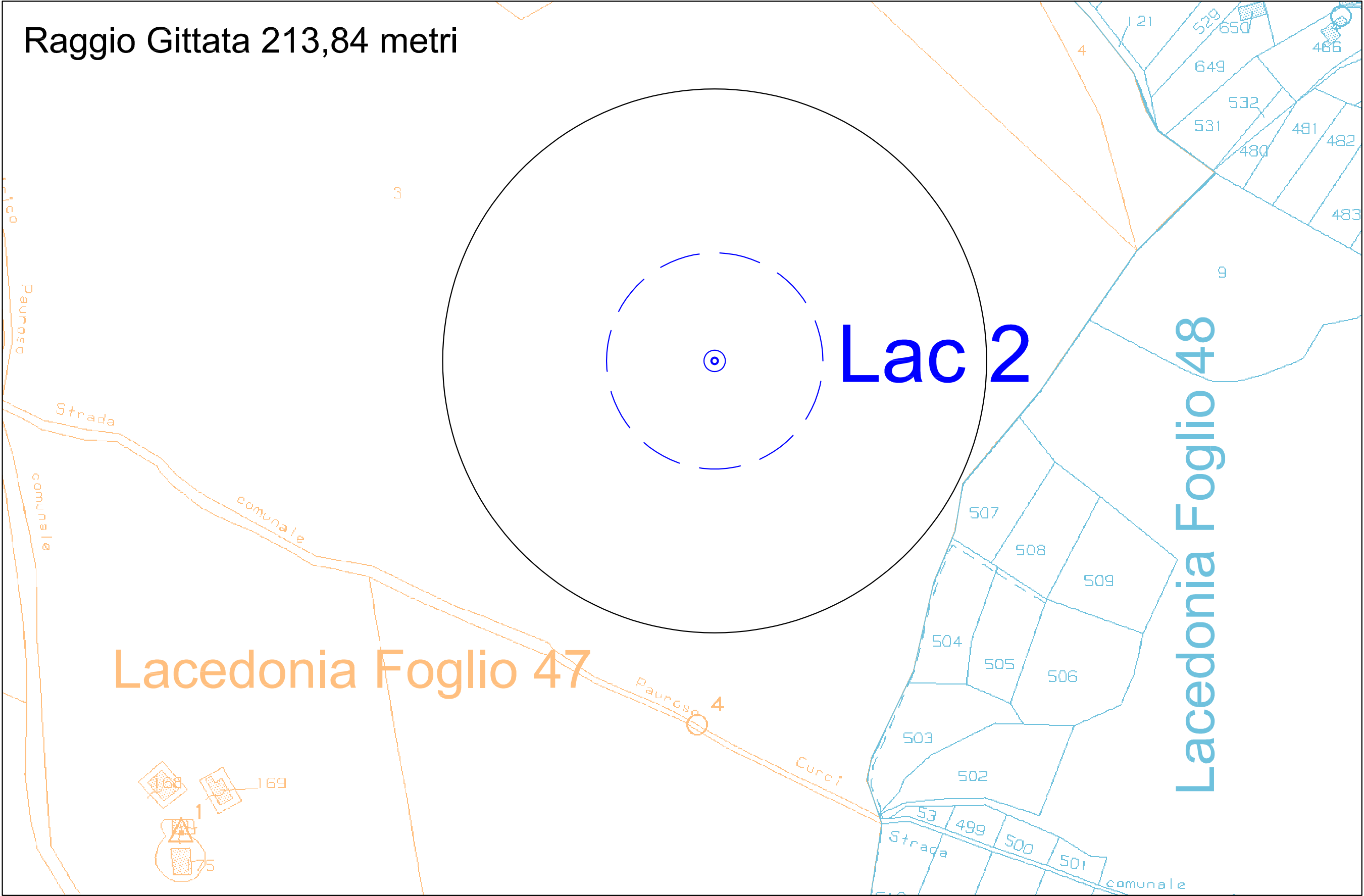
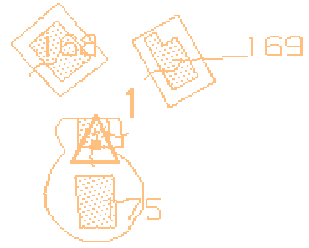
Raggio Gittata 213,84 metri



Lac 2

Lacedonia Foglio 47

Lacedonia Foglio 48

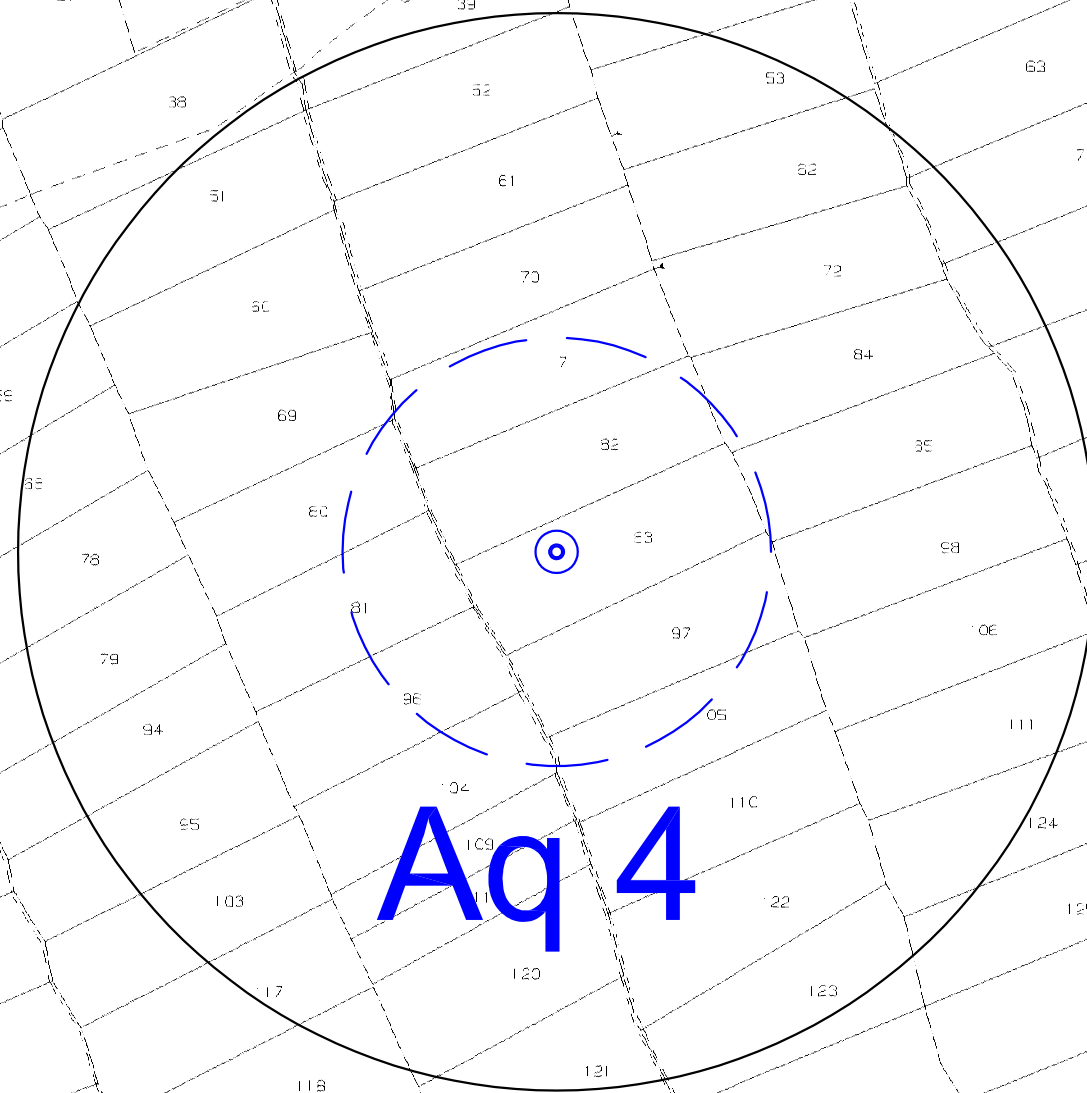


Raggio Gittata 213,84 metri

176

Aquilonia Foglio 1

163



Aq 4

Aquilonia Foglio 2

149

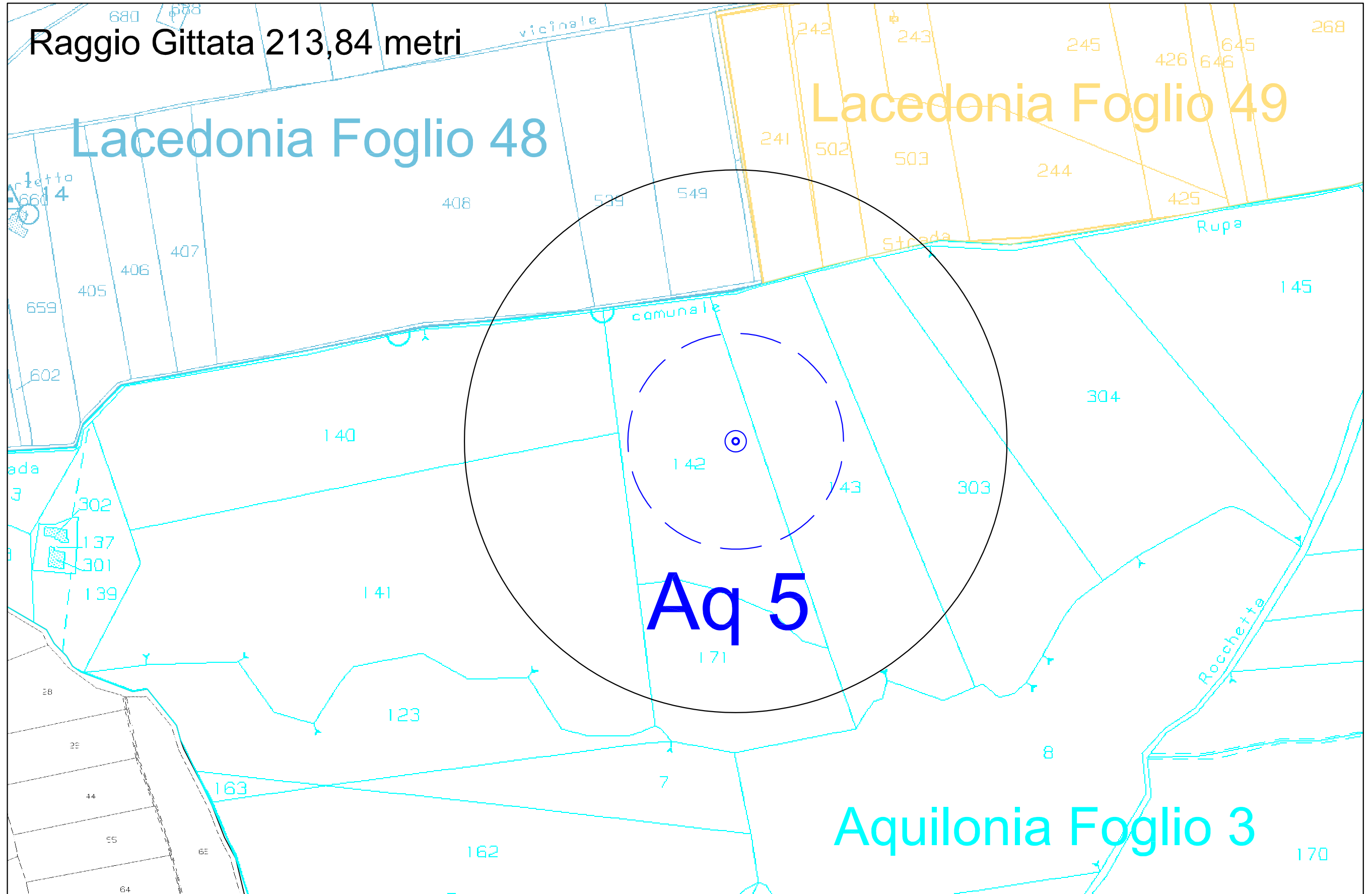
Raggio Gittata 213,84 metri

Lacedonia Foglio 48

Lacedonia Foglio 49

Aq 5

Aquilonia Foglio 3



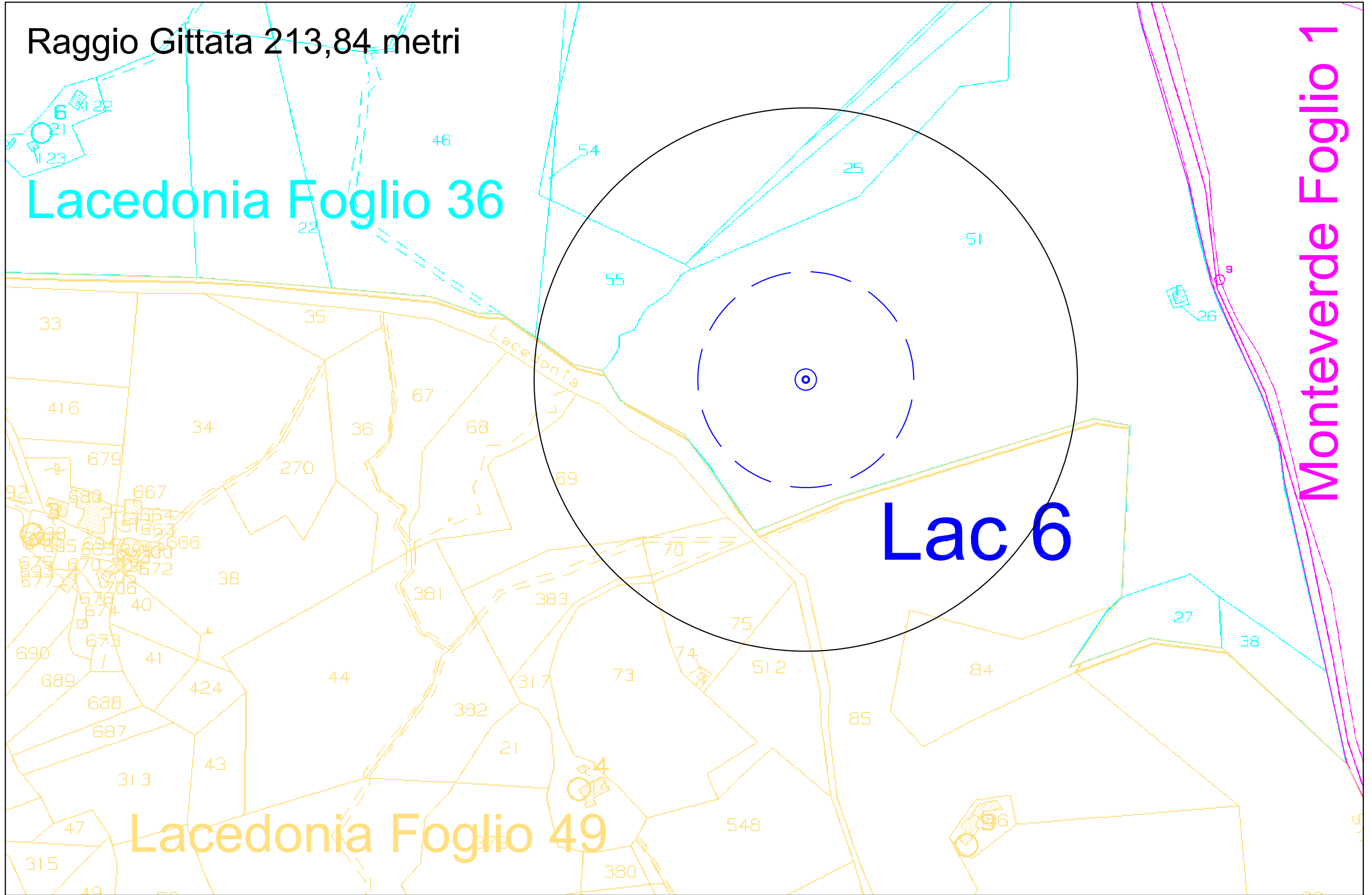
Raggio Gittata 213,84 metri

Lacedonia Foglio 36

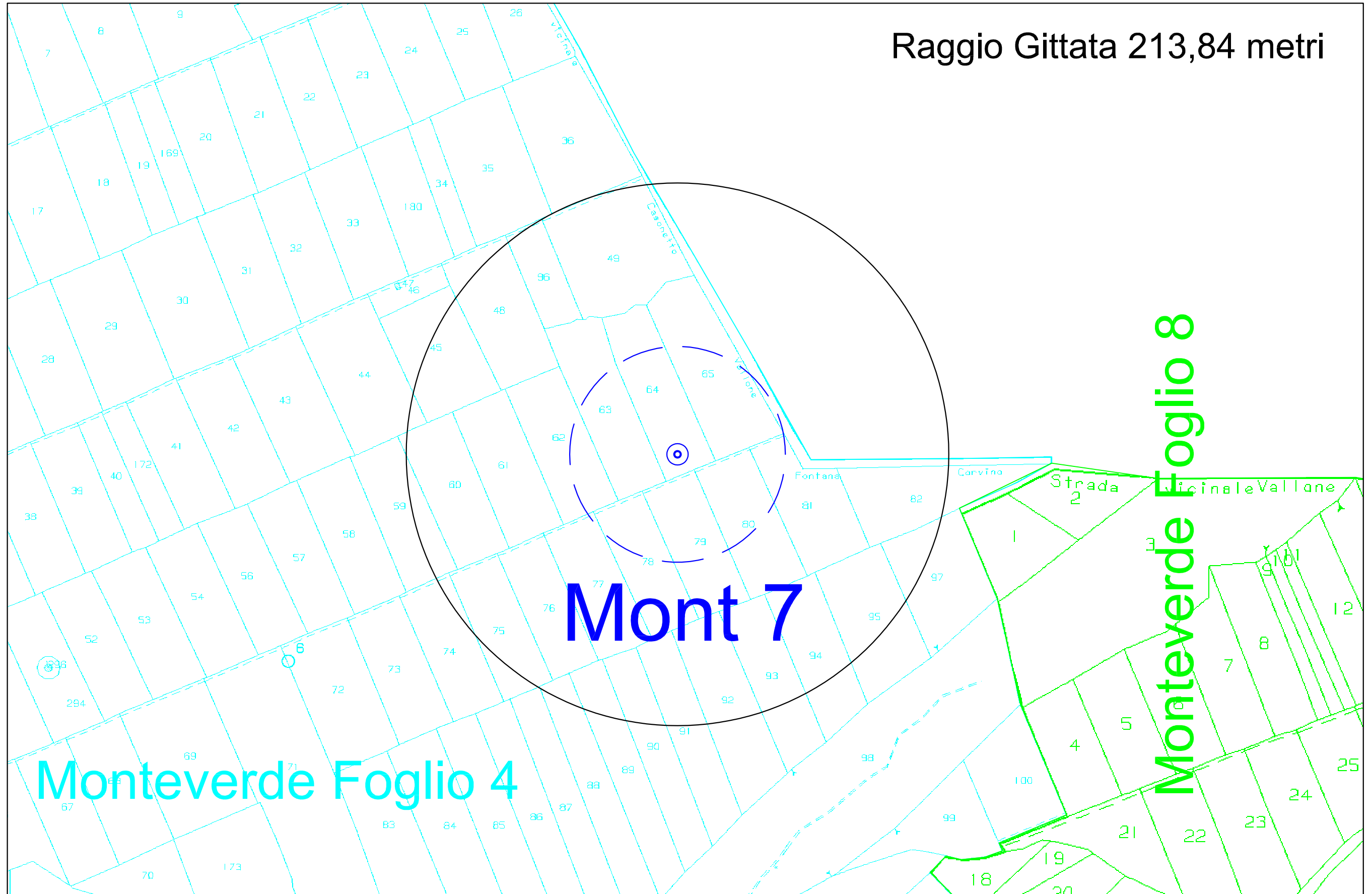
Lacedonia Foglio 49

Lac 6

Monteverde Foglio 1



Raggio Gittata 213,84 metri



Monte Verde Foglio 4

Mont 7

Monte Verde Foglio 8

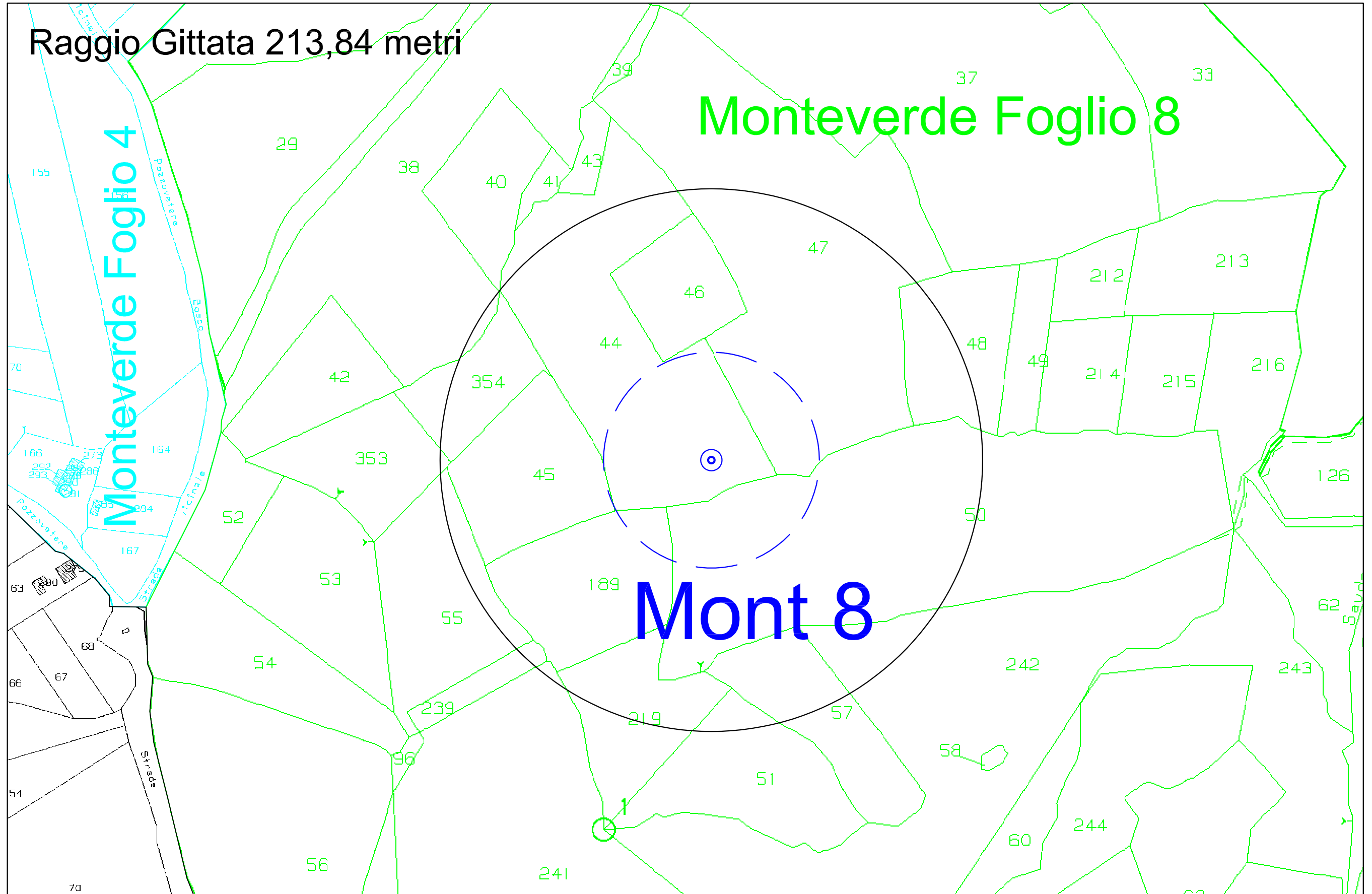
Vicinale Vallane

Raggio Gittata 213,84 metri

Monteverde Foglio 4

Monteverde Foglio 8

Mont 8

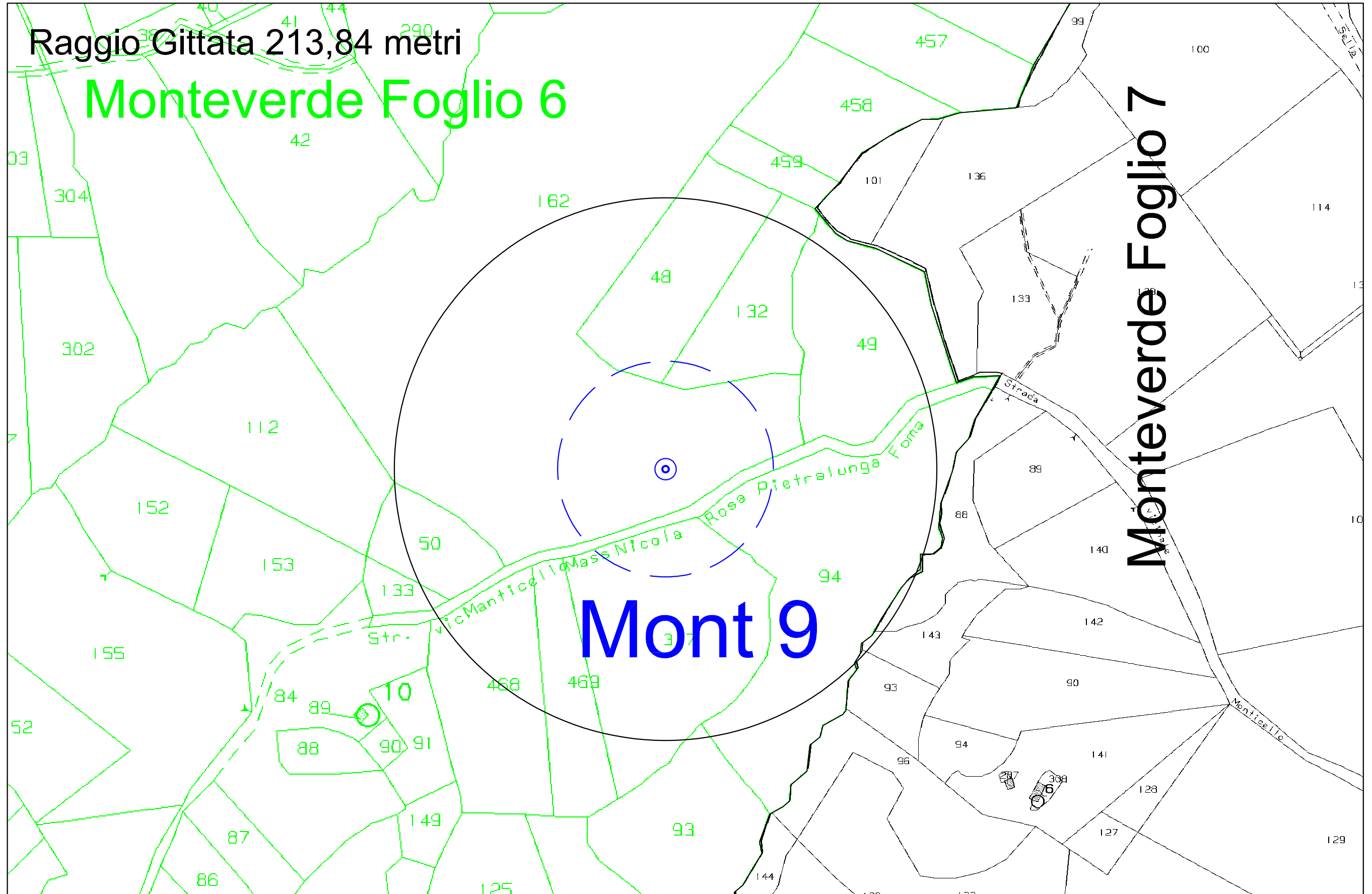


Raggio Gittata 213,84 metri

Monteverde Foglio 6

Monteverde Foglio 7

Mont 9



Raggio Gittata 213,84 metri

Monteverde Foglio 7

Monteverde Foglio 8

Mont 10

Monteverde Foglio 10

