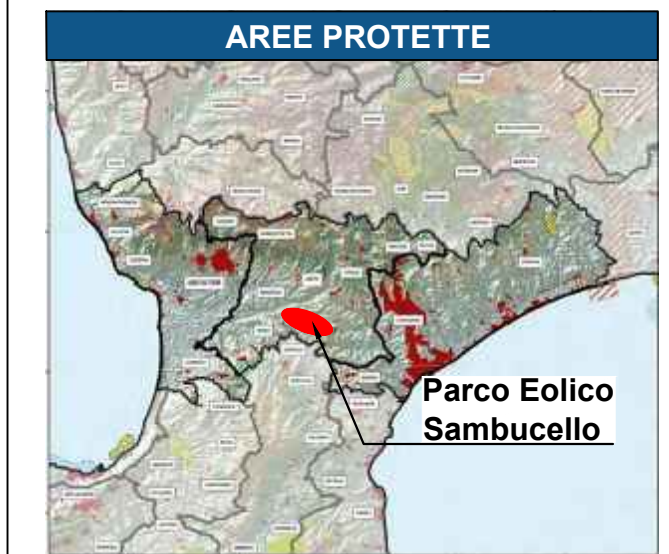
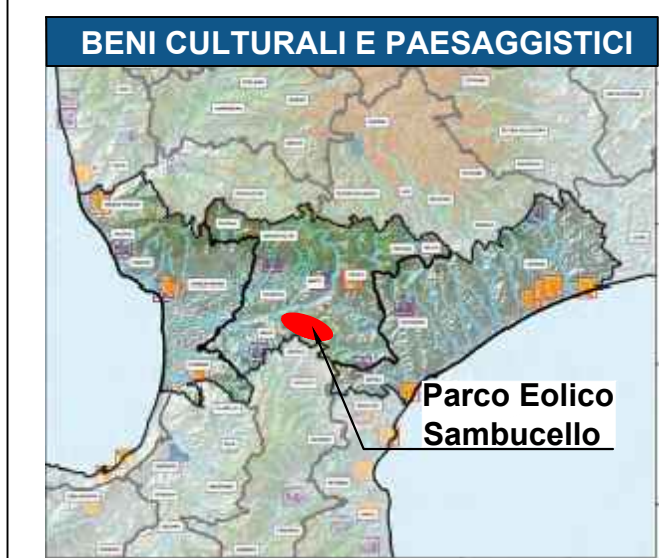


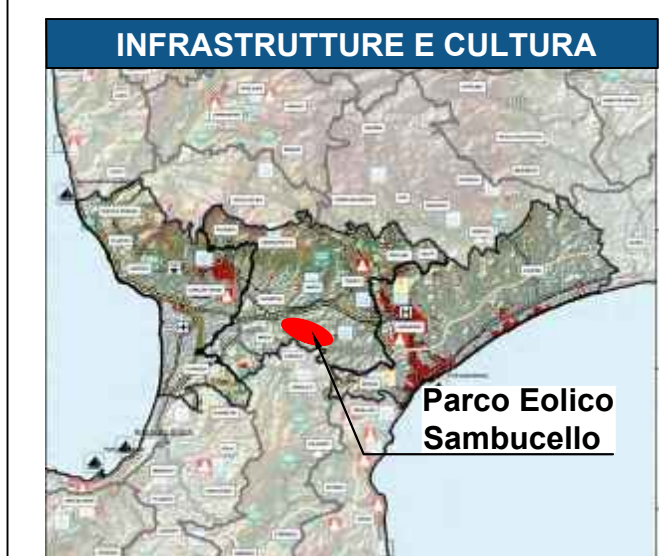
LEGENDA	
[White Box]	Unità
[Red Box]	Area Urbanizzate



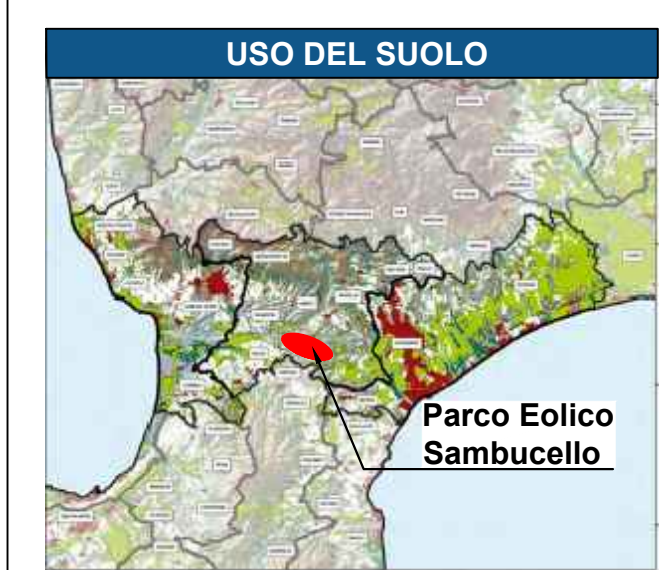
LEGENDA	
[White Box]	Unità
[Red Box]	Area Urbanizzate
[Orange Box]	SIR
[Green Box]	Parchi Nazionali
[Yellow Box]	SIN
[Light Green Box]	Parchi/Riserve Regionali
[Blue Box]	SIC
[Light Blue Box]	Parchi/Riserve marine
[Dark Green Box]	ZPS
[Dark Green Box]	Riserve Naturali Statali



LEGENDA	
[White Box]	Unità
[Red Box]	Bellezze Panoramiche (art. 136 com.1 let.b)
[Blue Box]	Centri storici
[Green Box]	Singularità Geologiche (art. 135 com.1 let.a)
[Orange Box]	Archeologici (art. 142 com.1 let.m)
[Light Blue Box]	Ambiti costieri (art. 142 com.1 let.a)
[Yellow Box]	Area Montane (art. 142 com.1 let.d)
[Green Box]	Foreste e Boschi (art. 142 com.1 let.g)
[Blue Box]	Sponde dei Laghi (art. 142 com.1 let.b)
[Light Green Box]	Parchi e Riserve (art. 142 com.1 let.f)
[Light Blue Box]	Zone Umide (art. 142 com.1 let.i)
[Green Box]	Monumenti Bizantini (art. 143 com.1)
[Blue Box]	Fortificazioni (art. 143 com.1)
[Yellow Box]	Area agricole terrazzate (art. 143 com.1)



LEGENDA	
[White Box]	Unità
[Red Box]	A3
[Green Box]	Raccordi
[Blue Box]	Di progetto
[Yellow Box]	SS18 Tirrenica
[Blue Box]	Ferrovie
[Green Box]	Isoltri
[Blue Box]	antiteatri
[Yellow Box]	musei valenza regionale
[Blue Box]	Strada Comunale
[Green Box]	Strada Provinciale
[Yellow Box]	Super Strada
[Blue Box]	Porti
[Green Box]	musei valenza locale
[Blue Box]	terme
[Yellow Box]	Università
[Blue Box]	Ospedali



LEGENDA	
[White Box]	Unità
[Red Box]	Area Urbanizzate
[Green Box]	Canioni
[Blue Box]	Area escattive
[Yellow Box]	Area industriali o commerciali
[Light Green Box]	Area portuali
[Dark Green Box]	Discariche
[Light Green Box]	Frutteti e frusti minori
[Yellow Box]	Prati stabili
[Light Green Box]	Seminativi
[Blue Box]	Spiagge, dune, sabbie
[Light Green Box]	Uliveti
[Dark Green Box]	Vigneti

	COD. SAMBU.CZ.IT.SIA.02.VINCO.00.	
	FILE TIPO R	

**PROCEDURA DI VALUTAZIONE IMPATTO AMBIENTALE**

**STUDIO IMPATTO AMBIENTALE  
IMPIANTO EOLICO "SAMBUCELLO" DI POTENZA 50 MW DA REALIZZARE NEL TERRITORIO DEI COMUNI DI MARCELLINARA, MAIDA E CARAFFA DI CATANZARO IN PROVINCIA DI CATANZARO**



Titolo Elaborato:		<b>INQUADRAMENTO CON RIFERIMENTO AL QTRP</b>							
Formato	Scala								
<b>A2+</b>	<b>VARIE</b>								
Codice Elaborato:		Identificativo	Provincia	Nazione	Procedura	Settore	Tipo Elaborato	Revisione	Numero Progressivo
		<b>SAMBU.</b>	<b>CZ.</b>	<b>IT.</b>	<b>SIA.</b>	<b>02.</b>	<b>VINCO.</b>	<b>00.</b>	<b>11</b>

Comittente:		Progettazione:	
Via L. Gaufico n°9111 - Regus Eur - 4° piano - 00143 Roma (Italia) P.IVA 10240591007 - REA RM1219825 - Tel. (+39) 0654832107 E-Mail: sserenewables.com - PEC: energialevante@legalmail.it			

Codice Progetto	N° Revisione	Data revisione	Redazione Interna	Redazione Esterna
CZ_22_03/AU-VIA	00	luglio 2023	E.co Srl	No