



# REGIONE PUGLIA

## COMUNE DI FRANCAVILLA FONTANA

### PROVINCIA DI BRINDISI

Località "Donna Laura"



## IMPIANTO DI PRODUZIONE DI ENERGIA ELETTRICA PER CONVERSIONE FOTOVOLTAICA DELLA FONTE SOLARE "DONNA LAURA" - POTENZA DI PICCO 17,37 MW<sub>p</sub>

OPERE DI CONNESSIONE NEI COMUNI DI: FRANCAVILLA FONTANA, SAN MICHELE SALENTINO E LATIANO (BR)

PROGETTO DEFINITIVO - "VIA ex art. 23 del D.Lgs. 152/2006"

<b>COMMITTENTE:</b>  NEREON S.R.L. Via Raffaele Rubini, 12 72100 Brindisi (Br)	<b>SPAZIO PER L'ENTE:</b>
---	---------------------------

**PROGETTAZIONE:**




Viale M. Chiatante n. 60 - 73100 LECCE  
Tel. 0832-242193  
e-mail: info@iaing.it

ING. FRANCESCO LEONE  
ING. ENRICO FEDELE

DOTT.SSA AGR. SIMONA SANSEVRINO

**COLLABORAZIONE:**

ARCH. COSIMO MAURIZIO NITTI  
ING. MASSIMO TESSITORE  
ARCH. SAVINO MARTUCCI  
GEOL. GIUSEPPE MASILLO  
ARCH. ALFREDO MASILLO



Titolo elaborato








## STUDIO ECOLOGICO VEGETAZIONALE CARTA DELLA VEGETAZIONE

<small>Questo elaborato è di proprietà della IA.ING s.r.l. pertanto non può essere riprodotto né integralmente, né in parte senza l'autorizzazione scritta della stessa. Da non utilizzare per scopi diversi da quelli per cui è stato fornito</small>	Data	Codice Pratica	Codice Ident. Elaborato	Scala	N. Elaborato
	24/06/2021		_DocumentazioneSpecialistica_04a		ED.19.01
	Redatto	Controllato	Approvato	Descrizione	
S.S.	E.F./F.L.	E.F./F.L.	Elaborato Descrittivo		
N° revisione	Data Revisione	Oggetto revisione			
0	23/02/2023	Prima emissione			

# CARTA DELLA VEGETAZIONE

## TIPI DI VEGETAZIONE

### LEGENDA

-  AREA DI PROGETTO
-  AREA DI STUDIO
-  COMUNITA' DEGLI INCOLTI
-  AREE AGRICOLE
-  COMUNITA' DEI SUBSTRATI ARTIFICIALI
-  COMUNITA' CON ERBE INFESTANTI DELLE AREE COLTIVATE
-  MACCHIA ARBUSTIVA

### NOTE

Carta prodotta sulla base di rilievi originali condotti in campo nel mese di febbraio 2023.  
Sistema di coordinate: UTM Fuso 33 datum WGS84.  
Base cartografica: CTR Regione Puglia (puglia.con).

0.00 m    100 m    500 m

