











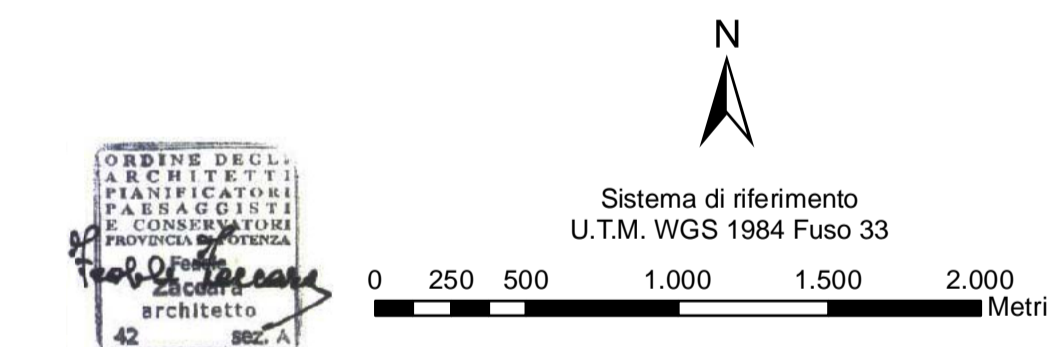
AREE PROTETTE

-  SIC (Siti di Interesse Comunitario)
-  IBA (Important Birds Areas)
-  Oasi

 Limiti comunali

Elettrodotto aereo 150 kV doppia terna SE Troia - CP Troia - SE Troia / EOS1 ed opere connesse

-  Nuova linea 150 kV
-  Tratti linea 150 kV da demolire
-  Linea esistente 380 kV
-  Linea esistente 150 kV
-  Stazioni
-  Sostegni nuova linea
-  Sostegni linea da demolire



REVISIONI					
N.	DATA	DESCRIZIONE	ELABORATO	VERIFICATO	APPROVATO
00	1/06/2012	PRIMA EMISSIONE	Arch. F. Zaccara	L. Di Tullio SRUCRE-ASA	N. Rivabene SRUCRE-ASA

TIPOLOGIA DELL'ELABORATO	CODICE DELL'ELABORATO				
PLANIMETRIA	DEFR10002BASA00120-3				
PROGETTO	<p align="center">Elettrodotto aereo 150 kV doppia terna SE Troia - CP Troia - SE Troia / EOS1 ed opere connesse</p> <p align="center">STUDIO DI IMPATTO AMBIENTALE AREE PROTETTE</p>				
RICAVATO DALLA DOC. TERNA					
CLASSIFICAZIONE DI SICUREZZA					
NOME DEL FILE	SCALA CAD	FORMATO	SCALA	FOGLIO	
DEFR10002BASA00120-3.PDF	1 unità = CAD	A1	1:25.000	1/1	

Questo documento contiene informazioni di proprietà Terma Rete Italia S.p.A. e deve essere utilizzato esclusivamente dal destinatario in relazione alle finalità per le quali è stato ricevuto. È vietata qualsiasi forma di riproduzione o di divulgazione senza l'esplicito consenso di Terma Rete Italia S.p.A. This document contains information proprietary to Terma Rete Italia S.p.A. and it will have to be used exclusively for the purposes for which it has been furnished. Whichever shape of spreading or reproduction without the written permission of Terma Rete Italia S.p.A. is prohibt.

